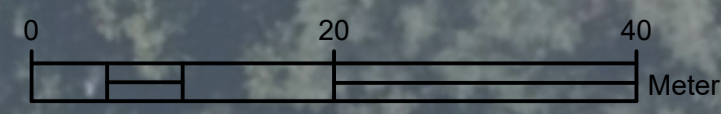




TYP AV PLAN		<b>VÄGPLAN</b>	
GRANSKNINGSSTATUS / SYFTE		GODKÄND	
HANDLINGSTYP		SAMRÅDSHANDLING	
DATUM	2021-07-09	LEVERANS / ÄNDRINGS-PM	
OBJEKT	VÄG 218 VAGNHÄRAD-TROSA D-LÄN		
DELOMRÅDE / BANDEL	1 VÄG 218 VAGNHÄRAD - TROSA		
ANLÄGGNINGSDDEL	VÄG 218		
OBJEKTNUMMER / KM	165950	KONSTRUKTIONNUMMER	
BESTÄLLARE	TRAFIKVERKET	LEVERANTÖR	Loxia group
SKAPAD AV	F HÖRNFELDT	UPPRÅGNUMMER	19123
GODKÄND AV	R HARFELDT	AVDELNING	VÄG & JVG
RITNINGSTYP	PLANRITNING		
TEKNIKOMRÅDE / INNEHÅLL	T VÄGUTFORMNING OCH TRAFIK		
BESKRIVNING	ILLUSTRATIONSPLAN KM 6/200-6/500		
SKALA	1:500	FORMAT	A1
RITNINGNUMMER	1 01 T 05 22	FÖRVALTNINGSNUMMER	
		BLAD	NÄSTA BLAD BET





TECKENFÖRKLARING:

- STAKAD LINJE
- DETALJPLANSGRÄNS
- KVARTERSGRÄNS
- FASTIGHETSGRÄNS
- TRAKTGRÄNS
- NATURA 2000
- BIOTOPSSKYDDSOBJEKT

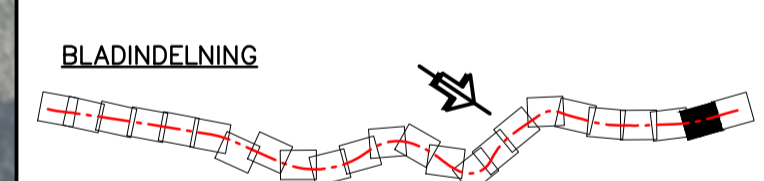
NORRA HUSBY TRAKTNAMN  
3:8 FASTIGHETSBECKENING

- NYTT FAUNASTÄNGSEL
- NYTT VÄGRÄCKE
- NY TRUMMA

VÄGANLÄGGNINGAR


- NY ALLMÄN VÄG, ASFALT
- JUSTERING AV BEF. ALLMÄN VÄG
- NY GÅNG- OCH CYKELVÄG, ASFALT
- NY REFUGYTA
- VÄGDEL RIVS
- NYA VÄGSLÄNTER
- ILLUSTRATION NY BELYSNINGSTOLPE
- PROJEKTERAD HÖJD

I vägområdet ingår kantrensma med:  
2,0 meter i skogsmark  
0,5 meter i åker  
0,0 meter i tomtmark



KOORDINATSYSTEM : SWEREF 99 18 00  
HÖJDSYSTEM: RH2000

TYP AV PLAN		<b>VÄGPLAN</b>	
GRANSKNINGSSTATUS / SYFTE		<b>GODKÄND</b>	
HANDLINGSTYP		<b>SAMRÅDSHANDLING</b>	
DATUM	2021-07-09	LEVERANS / ÄNDRINGS-PM	
OBJEKT	<b>VÄG 218 VAGNHÄRAD-TROSA D-LÄN</b>		
DELOMRÅDE / BANDEL	<b>1 VÄG 218 VAGNHÄRAD - TROSA</b>		
ANLÄGGNINGSDDEL	<b>VÄG 218</b>		
OBJEKTNUMMER / KM	165950	KONSTRUKTIONSNUMMER	
BESTÄLLARE	<b>TRAFIKVERKET</b>	LEVERANTÖR	<b>Loxia group</b>
SKAPAD AV	F HÖRNFELDT	UPPDRAGSNUMMER	19123
GODKÄND AV	R HÄRFELDT	ÄNDELNING	VÄG & JVG
RITNINGSTYP	<b>PLANRITNING</b>		
TEKNIKOMRÅDE / INNEHÅLL	<b>T VÄGUTFORMNING OCH TRAFIK</b>		
BESKRIVNING	<b>ILLUSTRATIONSPLAN KM 6/500-6/800</b>		
SKALA	1:500	FORMAT	A1
RITNINGSNUMMER	1 01 T 05 23	FÖRVALTNINGSNUMMER	
		BLAD	NÄSTA BLAD BET





- TECKENFÖRKLARING:
- STAKAD LINJE
  - DETALJPLANSGRÄNS
  - KVARTERSGRÄNS
  - FASTIGHETSGRÄNS
  - TRAKTGRÄNS
  - NATURA 2000
  - BIOTOPSSKYDDSOBJEKT
- NORRA HUSBY TRAKTNAMN  
3:8 FASTIGHETSBEDECKNING
- NYTT FAUNASTÄNGSEL
  - NYTT VÄGRÄCKE
  - NY TRUMMA

- VÄGANLÄGGNINGAR
- NY ALLMÄN VÄG, ASFALT
  - JUSTERING AV BEF. ALLMÄN VÄG
  - NY GÅNG- OCH CYKELVÄG, ASFALT
  - NY REFUGYTA
  - VÄGDEL RIVS
  - NYA VÄGSLÄNTER
  - ILLUSTRATION NY BELYSNINGSTOLPE
  - PROJEKTERAD HÖJD

I vägområdet ingår kantrensor med:  
2,0 meter i skogsmark  
0,5 meter i åker  
0,0 meter i tomtmark

BLADINDELNING

KOORDINATSYSTEM : SWEREF 99 18 00  
HÖJDSYSTEM: RH2000

TYP AV PLAN		<b>VÄGPLAN</b>	
GRANSKNINGSSTATUS / SYFTE		<b>GODKÄND</b>	
HANDLINGSTYP		<b>SAMRÅDSHANDLING</b>	
DATUM	2021-07-09	LEVERANS / ÄNDRINGS-PM	
OBJEKT	<b>VÄG 218 VAGNHÄRAD-TROSA D-LÄN</b>		
DELOMRÅDE / BANDEL	<b>1 VÄG 218 VAGNHÄRAD - TROSA</b>		
ANLÄGGNINGSDDEL	<b>VÄG 218</b>		
OBJEKTNUMMER / KM	165950	KONSTRUKTIONSNUMMER	
BESTÄLLARE		LEVERANTÖR	
SKAPAD AV	F HÖRNFELDT	UPPDRAGSNUMMER	19123
GODKÄND AV	R HÄRFELDT	ÄNDELNING	VÄG & JVG
RITNINGSTYP	<b>PLANRITNING</b>		
TEKNIKOMRÅDE / INNEHÅLL	<b>T VÄGUTFORMNING OCH TRAFIK</b>		
BESKRIVNING	<b>ILLUSTRATIONSPLAN KM 6/800-7/000</b>		
SKALA	1:500	FORMAT	A1
RITNINGSNUMMER	1 01 T 05 24	FÖRVALTNINGSNUMMER	
		BLAD	NÄSTA BLAD
		BET	



- TECKENFÖRKLARING:
- - - - - STAKAD LINJE
  - - - - - DETALJPLANSGRÄNS
  - - - - - KVARTERSGRÄNS
  - - - - - FASTIGHETSGRÄNS
  - - - - - TRAKTGRÄNS
  - - - - - NATURA 2000
  - - - - - BIOTOPSKYDDSOBJEKT
- NORRA HUSBY TRAKTNAMN  
3:8 FASTIGHETSBETECKNING
- - - - - NYTT FAUNASTÄNGSEL
  - - - - - NYTT VÄGRÄCKE
  - - - - - NY TRUMMA

- VÄGANLÄGGNINGAR
- NY ALLMÄN VÄG, ASFALT
  - JUSTERING AV BEF. ALLMÄN VÄG
  - NY GÅNG- OCH CYKELVÄG, ASFALT
  - NY REFUGYTA
  - VÄGDEL RIVS
  - NYA VÄGSLÄNTER
  - ♦ ILLUSTRATION NY BELYSNINGSPÅSATS
  - ⊙ PROJEKTERAD HÖJD

I vägområdet ingår kantrensare med:  
2,0 meter i skogsmark  
0,5 meter i åker  
0,0 meter i tomtmark

BLADINDELNING

KOORDINATSYSTEM : SWEREF 99 18 00  
HÖJDSYSTEM: RH2000

TYP AV PLAN **VÄGPLAN**

GRANSKNINGSSTATUS / SYFTE **GODKÄND**

HANDLINGSTYP **SAMRÅDSHANDLING**

DATUM 2021-07-09 LEVERANS / ÄNDRINGS-PM

OBJEKT **VÄG 218 VAGNHÄRAD-TROSA D-LÄN**

DELOMRÅDE / BANDEL 1 VÄG 218 VAGNHÄRAD - TROSA

ANLÄGGNINGSDDEL VÄG 218

OBJEKTNUMMER / KM 165950 KONSTRUKTIONNUMMER

BESTÄLLARE LEVERANTÖR **TRAFIKVERKET** **Loxia group**

SKAPAD AV F HÖRNFELDT UPPDRAGSNUMMER 19123

GODKÄND AV R HÄRFELDT ÄNDELNING VÄG & JVG

RITNINGSTYP **PLANRITNING**

TEKNIKOMRÅDE / INNEHÅLL T VÄGUTFORMNING OCH TRAFIK

BESKRIVNING **ILLUSTRATIONSPLAN KM 5/900-6/200**



MÖJLIG FRAMTIDA KOMMUNAL ANSLUTNING