



- TECKENFÖRKLARING:
- - - - - STAKAD LINJE
  - - - - - DETALJPLANSGRÄNS
  - - - - - KVARTERSGRÄNS
  - - - - - FASTIGHETSGRÄNS
  - - - - - TRAKTGRÄNS
  - - - - - NATURA 2000
  - - - - - BIOTOPSSKYDDSOBJEKT
- NORRA HUSBY TRAKTNAMN  
3:8 FASTIGHETSBETECKNING
- - - - - NYTT FAUNASTÄNGSEL
  - - - - - NYTT VÄGRÄCKE
  - - - - - NY TRUMMA

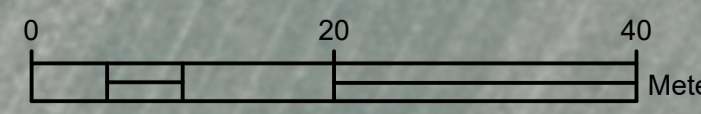
- VÄGANLÄGGNINGAR
- NY ALLMÄN VÄG, ASFALT
  - JUSTERING AV BEF. ALLMÄN VÄG
  - NY GÅNG- OCH CYKELVÄG, ASFALT
  - NY REFUGIYA
  - VÄGDEL RIVS
  - NYA VÄGSLÄNTER
  - ♦ ILLUSTRATION NY BELYSNINGSPÄLLE
  - ⊕ PROJEKTERAD HÖJD

I vägområdet ingår kantrensare med:  
2,0 meter i skogsmark  
0,5 meter i åker  
0,0 meter i tomtmark

BLADINDELNING

KOORDINATSYSTEM : SWEREF 99 18 00  
HÖJDSYSTEM : RH2000

TYP AV PLAN		<b>VÄGPLAN</b>	
GRANSKNINGSSTATUS / SYFTE		<b>GODKÄND</b>	
HANDLINGSTYP		<b>SAMRÅDSHANDLING</b>	
DATUM	2021-07-09	LEVERANS / ÄNDRINGS-PM	
OBJEKT	<b>VÄG 218</b>		
DELOMRÅDE / BANDEL	<b>1 VÄG 218 VAGNHÄRAD - TROSA</b>		
ANLÄGGNINGSGDEL	<b>VÄG 218</b>		
OBJEKTNUMMER / KM	165950	KONSTRUKTIONNUMMER	
BESTÄLLARE	<b>TRAFIKVERKET</b>	LEVERANTÖR	<b>Loxia group</b>
SKAPAD AV	F HÖRNFELDT	UPPRAGSNUMMER	19123
GODKÄND AV	R HÄRFELDT	ÄNDELNING	VÄG & JVG
RITNINGSTYP	<b>PLANRITNING</b>		
TEKNIKOMRÅDE / INNEHÅLL	<b>T VÄGUTFORMNING OCH TRAFIK</b>		
BESKRIVNING	<b>ILLUSTRATIONSPLAN</b>		
	<b>KM 5/300-5/600</b>		
SKALA	1:500	FORMAT	A1
RITNINGNUMMER	1 01 T 05 19	FÖRVALTNINGSNUMMER	
		BLAD	NÄSTA BLAD
			BET





TECKENFÖRKLARING:

	STAKAD LINJE
	DETALJPLANSGRÄNS
	KVARTERSGRÄNS
	FASTIGHETSGRÄNS
	TRAKTGRÄNS
	NATURA 2000
	BIOTOPSSKYDDSOBJEKT
	TRAKTNAMN
	FASTIGHETSBETECKNING
	NYTT FAUNASTÄNGSEL
	NYTT VÄGRÄCKE
	NY TRUMMA

VÄGANLÄGGNINGAR

	NY ALLMÄN VÄG, ASFALT
	JUSTERING AV BEF. ALLMÄN VÄG
	NY GÅNG- OCH CYKELVÄG, ASFALT
	NY REFUGYTA
	VÄGDEL RIVS
	NYA VÄGSLÄNTER
	ILLUSTRATION NY BELYSNINGSTOLPE
	PROJEKTERAD HÖJD

I vägområdet ingår kantrensans med:  
 2,0 meter i skogsmark  
 0,5 meter i åker  
 0,0 meter i tomtmark

BLADINDELNING

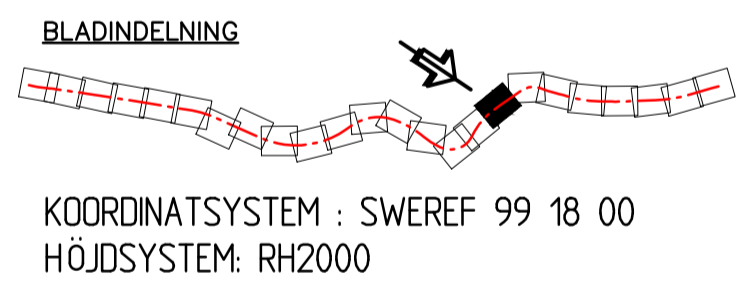
KOORDINATSYSTEM : SWREF 99 18 00  
 HÖJDSYSTEM: RH2000

TYP AV PLAN		<b>VÄGPLAN</b>	
GRANSKNINGSSTATUS / SYFTE		GODKÄND	
HANDLINGSTYP		SAMRÅDSHANDLING	
DATUM	2021-07-09	LEVERANS / ÄNDRINGS-PM	
OBJEKT	VÄG 218		
DELOMRÅDE / BANDEL	1 VÄG 218 VAGNHÄRAD - TROSA		
ANLÄGGNINGSDDEL	VÄG 218		
OBJEKTNUMMER / KM	165950	KONSTRUKTIONNUMMER	
BESTÄLLARE	TRAFIKVERKET	LEVERANTÖR	Loxia group
SKAPAD AV	F HÖRNFELDT	UPPDRAGSNUMMER	19123
GODKÄND AV	R HÄRFELDT	ÄNDELNING	VÄG & JVG
RITNINGSTYP	PLANRITNING		
TEKNIKOMRÅDE / INNEHÅLL	T VÄGUTFORMNING OCH TRAFIK		
BESKRIVNING	ILLUSTRATIONSPLAN		
	KM 5/600-5/900		
SKALA	1:500	FORMAT	A1
RITNINGNUMMER	1 01 T 05 20	FÖRVALTNINGSNUMMER	
		BLAD	NÄSTA BLAD
		BET	

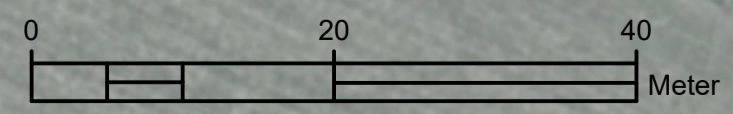


- TECKENFÖRKLARING:
- STAKAD LINJE
  - DETALJPLANSGRÄNS
  - KVARTERSGRÄNS
  - FASTIGHETSGRÄNS
  - TRAKTGRÄNS
  - NATURA 2000
  - BIOTOPSSKYDDSOBJEKT
- NORRA HUSBY TRAKTNAMN  
3:8 FASTIGHETSBETECKNING
- NYTT FAUNASTÄNGSEL
  - NYTT VÄGRÄCKE
  - NY TRUMMA
- VÄGANLÄGGNINGAR
- NY ALLMÄN VÄG, ASFALT
  - JUSTERING AV BEF. ALLMÄN VÄG
  - NY GÅNG- OCH CYKELVÄG, ASFALT
  - NY REFUGYTA
  - VÄGDEL RIVS
  - NYA VÄGSLÄNTER
  - ILLUSTRATION NY BELYSNINGSPÄLLE
  - PROJEKTERAD HÖJD

I vägområdet ingår kantrensor med:  
2,0 meter i skogsmark  
0,5 meter i åker  
0,0 meter i tomtmark



TYP AV PLAN		<b>VÄGPLAN</b>	
GRANSKNINGSSTATUS / SYFTE		<b>GODKÄND</b>	
HANDLINGSTYP		<b>SAMRÅDSHANDLING</b>	
DATUM	2021-07-09	LEVERANS / ÄNDRINGS-PM	
OBJEKT	<b>VÄG 218 VAGNHÄRAD-TROSA D-LÄN</b>		
DELOMRÅDE / BANDEL	1 VÄG 218 VAGNHÄRAD - TROSA		
ANLÄGGNINGSDDEL	VÄG 218		
OBJEKTNUMMER / KM	165950	KONSTRUKTIONNUMMER	
BESTÄLLARE	<b>TRAFIKVERKET</b>	LEVERANTÖR	<b>Loxia group</b>
SKAPAD AV	F HÖRNFELDT	UPPRAGSNUMMER	19123
GODKÄND AV	R HÄRFELDT	ÄNDELNING	VÄG & JVG
RITNINGSTYP	<b>PLANRITNING</b>		
TEKNIKOMRÅDE / INNEHÅLL	T VÄGUTFORMNING OCH TRAFIK		
BESKRIVNING	<b>ILLUSTRATIONSPLAN KM 4/700-5/000</b>		
SKALA	1:500	FORMAT	A1
RITNINGNUMMER	1 01 T 05 17	FÖRVALTNINGSNUMMER	
		BLAD	NÄSTA BLAD
			BET





TECKENFÖRKLARING:

- - - - - STAKAD LINJE
- - - - - DETALJPLANSGRÄNS
- - - - - KVARTERSGRÄNS
- - - - - FASTIGHETSGRÄNS
- - - - - TRAKTGRÄNS
- - - - - NATURA 2000
- - - - - BIOTOPSKYDDSOBJEKT

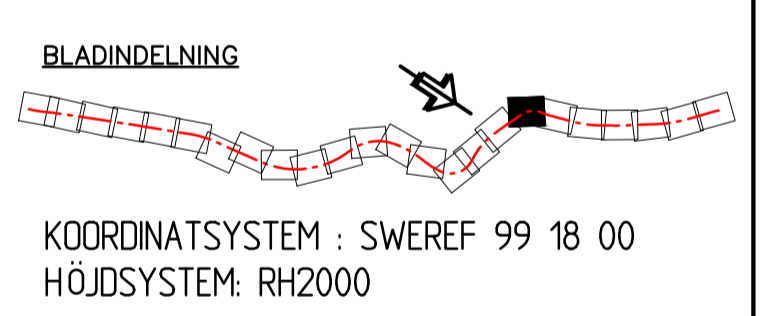
NORRA HUSBY TRAKTNAMN  
3:8 FASTIGHETSBETECKNING

- - - - - NYTT FAUNASTÄNGSEL
- - - - - NYTT VÄGRÄCKE
- - - - - NY TRUMMA

VÄGANLÄGGNINGAR

- NY ALLMÄN VÄG, ASFALT
- JUSTERING AV BEF. ALLMÄN VÄG
- NY GÅNG- OCH CYKELVÄG, ASFALT
- NY REFUGYTA
- VÄGDEL RIVS
- NYA VÄGSLÄNTER
- ♦ ILLUSTRATION NY BELYSNINGSTOLPE
- ⊙ PROJEKTERAD HÖJD

I vägområdet ingår kantrensas med:  
2,0 meter i skogsmark  
0,5 meter i åker  
0,0 meter i tomtmark



TYP AV PLAN		<b>VÄGPLAN</b>	
GRANSKNINGSSTATUS / SYFTE		<b>GODKÄND</b>	
HANDLINGSTYP		<b>SAMRÅDSHANDLING</b>	
DATUM	2021-07-09	LEVERANS / ÄNDRINGS-PM	
OBJEKT	<b>VÄG 218 VAGNHÄRAD-TROSA D-LÄN</b>		
DELOMRÅDE / BANDEL	1 VÄG 218 VAGNHÄRAD - TROSA		
ANLÄGGNINGSGDEL	VÄG 218		
OBJEKTNUMMER / KM	165950	KONSTRUKTIONNUMMER	
BESTÄLLARE	<b>TRAFIKVERKET</b>	LEVERANTÖR	<b>Loxia group</b>
SKAPAD AV	F HÖRNFELDT	UPPRAGSNUMMER	19123
GODKÄND AV	R HÄRFELDT	AVDELNING	VÄG & JVG
RITNINGSTYP	<b>PLANRITNING</b>		
TEKNIKOMRÅDE / INNEHÅLL	T VÄGUTFORMNING OCH TRAFIK		
BESKRIVNING	<b>ILLUSTRATIONSPLAN KM 5/000-5/300</b>		
SKALA	1:500	FORMAT	A1
RITNINGNUMMER	1 01 T 05 18	FÖRVALTNINGSNUMMER	
		BLAD	NÄSTA BLAD
			BET