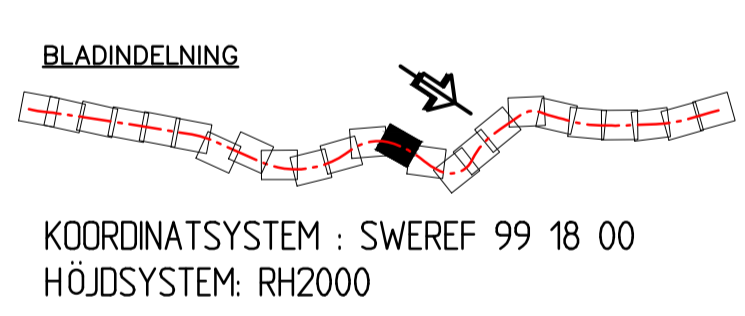




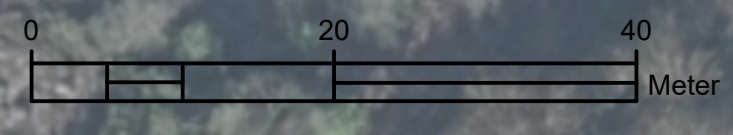
- TECKENFÖRKLARING:
- - - - - STAKAD LINJE
 - - - - - DETALJPLANSGRÄNS
 - - - - - KVARTERSGRÄNS
 - - - - - FASTIGHETSGRÄNS
 - - - - - TRAKTGRÄNS
 - - - - - NATURA 2000
 - - - - - BIOTOPSKYDDSOBJEKT
- NORRA HUSBY TRAKTNAMN
3:8 FASTIGHETSBETECKNING
- - - - - NYTT FAUNASTÄNGSEL
 - - - - - NYTT VÄGRÄCKE
 - - - - - NY TRUMMA

- VÄGANLÄGGNINGAR
- NY ALLMÄN VÄG, ASFALT
 - JUSTERING AV BEF. ALLMÄN VÄG
 - NY GÅNG- OCH CYKELVÄG, ASFALT
 - NY REFUGYTA
 - VÄGDEL RIVS
 - NYA VÄGSLÄNTER
 - ♦ ILLUSTRATION NY BELYSNINGSTOLPE
 - ⊕ PROJEKTERAD HÖJD

I vägområdet ingår kantremsa med:
2,0 meter i skogsmark
0,5 meter i åker
0,0 meter i tomtmark



TYP AV PLAN		VÄGPLAN	
GRANSKNINGSSTATUS / SYFTE		GODKÄND	
HANDLINGSTYP		SAMRÅDSHANDLING	
DATUM	2021-07-09	LEVERANS / ÄNDRINGS-PM	
OBJEKT	VÄG 218 VAGNHÄRAD-TROSA D-LÄN		
DELOMRÅDE / BANDEL	1 VÄG 218 VAGNHÄRAD - TROSA		
ANLÄGGNINGSDDEL	VÄG 218		
OBJEKTNUMMER / KM	165950	KONSTRUKTIONNUMMER	
BESTÄLLARE	TRAFIKVERKET	LEVERANTÖR	Loxia group
SKAPAD AV	F HÖRNFELDT	UPPDRAGSNUMMER	19123
GODKÄND AV	R HÄRFELDT	ÄNDELNING	VÄG & JVG
RITNINGSTYP	PLANRITNING		
TEKNIKOMRÅDE / INNEHÅLL	T VÄGUTFORMNING OCH TRAFIK		
BESKRIVNING	ILLUSTRATIONSPLAN KM 3/500-3/800		
SKALA	1:500	FORMAT	A1
RITNINGNUMMER	1 01 T 05 13	FÖRVALTNINGSNUMMER	
		BLAD	NÄSTA BLAD
			BET



KONNEKTION 10XXXX13
KONNEKTION 10XXXX14

FELLYSRETT VÄG 218 VAGNHÄRAD - TROSA VÄG 218 ARBETSOMRÅDE SVENSKA LÄNDRÄTTSDOMING FLUTAD 2024-07-08 11:05 AV ANVÄNDARE FREDRIK KERNFELDT



TECKENFÖRKLARING:

- STAKAD LINJE
- DETALJPLANSGRÄNS
- KVARTERSGRÄNS
- FASTIGHETSGRÄNS
- TRAKTGRÄNS
- NATURA 2000
- BIOTOPSSKYDDSOBJEKT

NORRA HUSBY TRAKTNAMN
3:8 FASTIGHETSBECKENING

- NYTT FAUNASTÄNGSEL
- NYTT VÄGRÄCKE
- NY TRUMMA

VÄGANLÄGGNINGAR

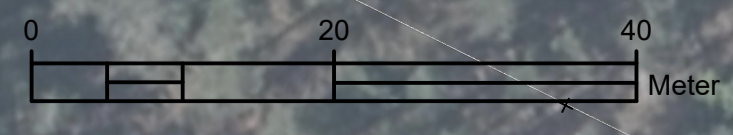
- NY ALLMÄN VÄG, ASFALT
- JUSTERING AV BEF. ALLMÄN VÄG
- NY GÅNG- OCH CYKELVÄG, ASFALT
- NY REFUGYTA
- VÄGDEL RIVS
- NYA VÄGLÄNTER
- ILLUSTRATION NY BELYSNINGSTOLPE
- PROJEKTERAD HÖJD

I vägområdet ingår kantrensas med:
2,0 meter i skogsmark
0,5 meter i åker
0,0 meter i tomtmark

BLADINDELNING

KOORDINATSYSTEM : SWEREF 99 18 00
HÖJDSYSTEM: RH2000

TYP AV PLAN		VÄGPLAN	
GRANSKNINGSSTATUS / SYFTE		GODKÄND	
HANDLINGSTYP		SAMRÅDSHANDLING	
DATUM	2021-07-09	LEVERANS / ÄNDRINGS-PM	
OBJEKT	VÄG 218		
DELOMRÅDE / BANDEL	1 VÄG 218 VAGNHÄRAD - TROSA		
ANLÄGGNINGSDDEL	VÄG 218		
OBJEKTNUMMER / KM	165950	KONSTRUKTIONSNUMMER	
BESTÄLLARE	TRAFIKVERKET	LEVERANTÖR	Loxia group
SKAPAD AV	F HÖRNFELDT	UPPDRAGSNUMMER	19123
GODKÄND AV	R HÄRFELDT	AVDELNING	VÄG & JVG
RITNINGSTYP	PLANRITNING		
TEKNIKOMRÅDE / INNEHÅLL	T VÄGUTFORMNING OCH TRAFIK		
BESKRIVNING	ILLUSTRATIONSPLAN KM 3/800-4/100		
SKALA	1:500	FORMAT	A1
RITNINGSNUMMER	1 01 T 05 14	FÖRVALTNINGSNUMMER	
		BLAD	NÄSTA BLAD
		BET	





TECKENFÖRKLARING:

- STAKAD LINJE
- DETALJPLANSGRÄNS
- KVARTERSGRÄNS
- FASTIGHETSGRÄNS
- TRAKTGRÄNS
- NATURA 2000
- BIOTOPSSKYDDSOBJEKT

NORRA HUSBY TRAKTNAMN
3:8 FASTIGHETSBECKNING

- NYTT FAUNASTÄNGSEL
- NYTT VÄGRÄCKE
- NY TRUMMA

VÄGANLÄGGNINGAR

- NY ALLMÄN VÄG, ASFALT
- JUSTERING AV BEF. ALLMÄN VÄG
- NY GÅNG- OCH CYKELVÄG, ASFALT
- NY REFUGYTA
- VÄGDEL RIVS
- NYA VÄGSLÄNTER
- ILLUSTRATION NY BELYSNINGSTOLPE
- PROJEKTERAD HÖJD

I vägområdet ingår kantrensor med:
2,0 meter i skogsmark
0,5 meter i åker
0,0 meter i tomtmark











BLADINDELNING

KOORDINATSYSTEM : SWEREF 99 18 00
HÖJDSYSTEM: RH2000


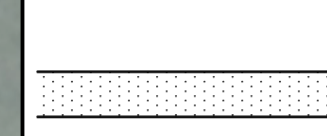






TYP AV PLAN		VÄGPLAN	
GRANSKNINGSSTATUS / SYFTE		GODKÄND	
HANDLINGSTYP		SAMRÅDSHANDLING	
DATUM	2021-07-09	LEVERANS / ÄNDRINGS-PM	
OBJEKT	VÄG 218		
DELOMRÅDE / BANDEL	1 VÄG 218 VAGNHÄRAD - TROSA		
ANLÄGGNINGSDDEL	VÄG 218		
OBJEKTNUMMER / KM	165950	KONSTRUKTIONNUMMER	
BESTÄLLARE	TRAFIKVERKET	LEVERANTÖR	Loxia group
SKAPAD AV	F HÖRNFELDT	UPPRAGSNUMMER	19123
GODKÄND AV	R HÄRFELDT	ÄNDELNING	VÄG & JVG
RITNINGSTYP	PLANRITNING		
TEKNIKOMRÅDE / INNEHÅLL	T VÄGUTFORMNING OCH TRAFIK		
BESKRIVNING	ILLUSTRATIONSPLAN		
	KM 4/100-4/400		
SKALA	1:500	FORMAT	A1
RITNINGNUMMER	1 01 T 05 15	FÖRVALTNINGSNUMMER	
		BLAD	NÄSTA BLAD
		BET	



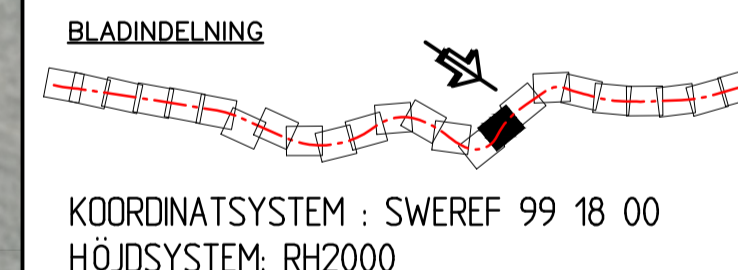
TECKENFÖRKLARING:

-  STAKAD LINJE
-  DETALJPLANSGRÄNS
-  KVARTERSGRÄNS
-  FASTIGHETSGRÄNS
-  TRAKTGRÄNS
-  NATURA 2000
-  BIOTOPSSKYDDSOBJEKT
- NORRA HUSBY** TRAKTNAMN
- 3:8 FASTIGHETSBETECKNING
-  NYTT FAUNASTÄNGSEL
-  NYTT VÄGRÄCKE
-  NY TRUMMA

VÄGANLÄGGNINGAR

-  NY ALLMÄN VÄG, ASFALT
-  JUSTERING AV BEF. ALLMÄN VÄG
-  NY GÅNG- OCH CYKELVÄG, ASFALT
-  NY REFUGYTA
-  VÄGDEL RIVS
-  NYA VÄGSLÄNTER
-  ILLUSTRATION NY BELYSNINGSTOLPE
-  PROJEKTERAD HÖJD

I vägområdet ingår kantrensor med:
 2,0 meter i skogsmark
 0,5 meter i åker
 0,0 meter i tomtmark



KOORDINATSYSTEM : SWEREF 99 18 00
 HÖJDSYSTEM: RH2000

TYP AV PLAN		VÄGPLAN	
GRANSKNINGSSTATUS / SYFTE		GODKÄND	
HANDLINGSTYP		SAMRÅDSHANDLING	
DATUM	2021-07-09	LEVERANS / ÄNDRINGS-PM	
OBJEKT	VÄG 218		
DELOMRÅDE / BANDEL	1 VÄG 218 VAGNHÄRAD - TROSA		
ANLÄGGNINGSDDEL	VÄG 218		
OBJEKTNUMMER / KM	165950	KONSTRUKTIONNUMMER	
BESTÄLLARE	TRAFIKVERKET	LEVERANTÖR	Loxia group
SKAPAD AV	F HÖRNFELDT	UPPDRAGSNUMMER	19123
GODKÄND AV	R HÄRFELDT	ÄNDELNING	VÄG & JVG
RITNINGSTYP	PLANRITNING		
TEKNIKOMRÅDE / INNEHÅLL	T VÄGUTFORMNING OCH TRAFIK		
BESKRIVNING	ILLUSTRATIONSPLAN		
	KM 4/400-4/700		
SKALA	1:500	FORMAT	A1
RITNINGNUMMER	1 01 T 05 16	FÖRVALTNINGSNUMMER	
		BLAD	NÄSTA BLAD
		BET	

