

### TECKENFÖRKLARING

KOORDINATSYSTEM  
 SYSTEM 1 PLAN: SWEREF99 14 15  
 SYSTEM 1 HÖJD: RH2000  
 KONNEKTIONS- RITNINGAR

FASTIGHETSKARTANS  
 AKTUALITET: 2022-11-07

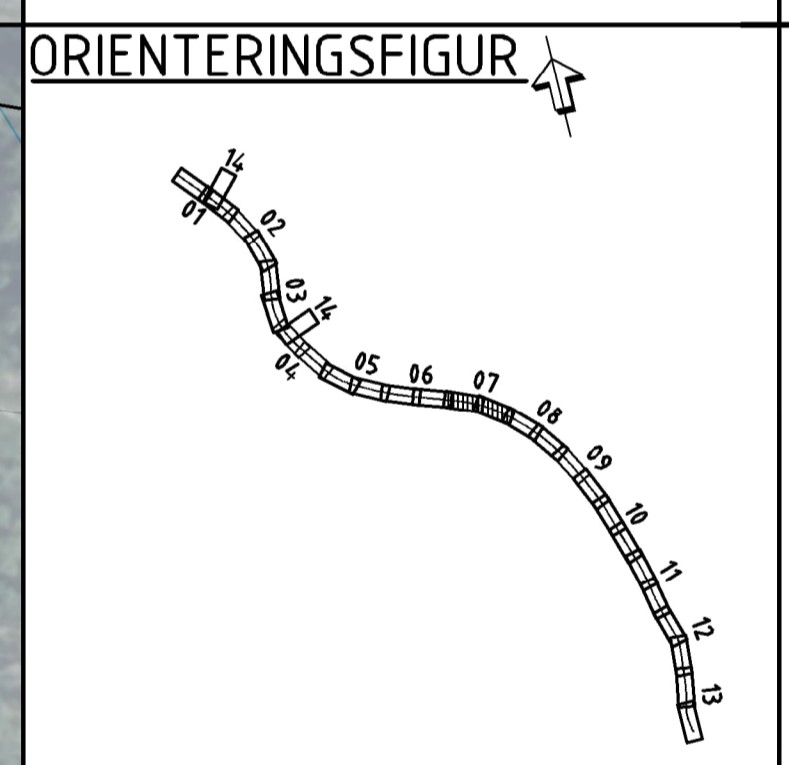
#### MARKANSPRÅK

GRÄNS FÖR VÄGOMRÅDE  
 AVGRÄNSNING MELLAN OLIKA TYPER AV  
 MARKANSPRÅK

#### ÖVRIGA BETECKNINGAR PÅ ILLUSTRATIONS-RITNING

- 0/100 ALLMÄN VÄG, VÄGMITT MED LÄNGDMÄTNING SAMT HÖJDSRITNING
- 000,0 NYTT VÄLSTÄNGSEL
- FASTIGHETSGRÄNS
- TRAKTGRÄNS
- BEFINTLIG ENSKILD VÄG, VÄGMITT
- KRAFTLEDNING
- MILITÄRT ÖVNINGSOMRÅDE
- NATURRESERVAT
- T** TILFÄLLIG NYTTJÄNDERÄTT
- FÖRBUDEN SOM AVSER VERKSAMHET ELLER ÅTGÄRD INOM GENERELLT BOTTENSKYSSOMRÅDE (7:11 2 ST. MB) GÄLLER INTE BYGGANDE AV ALLMÄN VÄG
- ENSKILD VÄGANSLUTNING TILL ALLMÄN VÄG SOM FÖRESLÅS ATT STÄNGAS ELLER ÄNDRAS.

• LANTMÄTERIET, GEODATASAMVERKAN



### VÄGPLAN

GRANSKNINGSSTATUS / SYFTE  
 GRANSKNINGSHANDLING

HANDLINGSTYP  
 DATUM 2022-10-31  
 LEVERANS / ÅDRINGS-PM

OBJEKT  
 VILTÅTGÄRDER JÄMTLAND

DELOMRÅDE / BANDEL  
 E14/E45 TPL RANNASSEN-VÄG 605

ANLÄGGNINGSGRÄNS  
 VÄG E14/E45

OBJEKTNUMMER / KM  
 169328

KONSTRUKTIONNUMMER

BESTÄLLARE  
 TRAFIKVERKET

LEVERANTÖR  
 wsp

SKAPAD AV  
 BANKEY LAL  
 UPPDRAGSNUMMER  
 10323971

GODKÄND AV  
 BJÖRN WEDIN  
 AVDELNING  
 VÄG&ANL

RITNINGSTYP  
 ILLUSTRATIONSKARTA

TEKNIKOMRÅDE / INNEHÅLL  
 VÄGUTFORMNING OCH TRAFIK

BESKRIVNING  
 KM 6/680-7/800

SKALA  
 1:1000

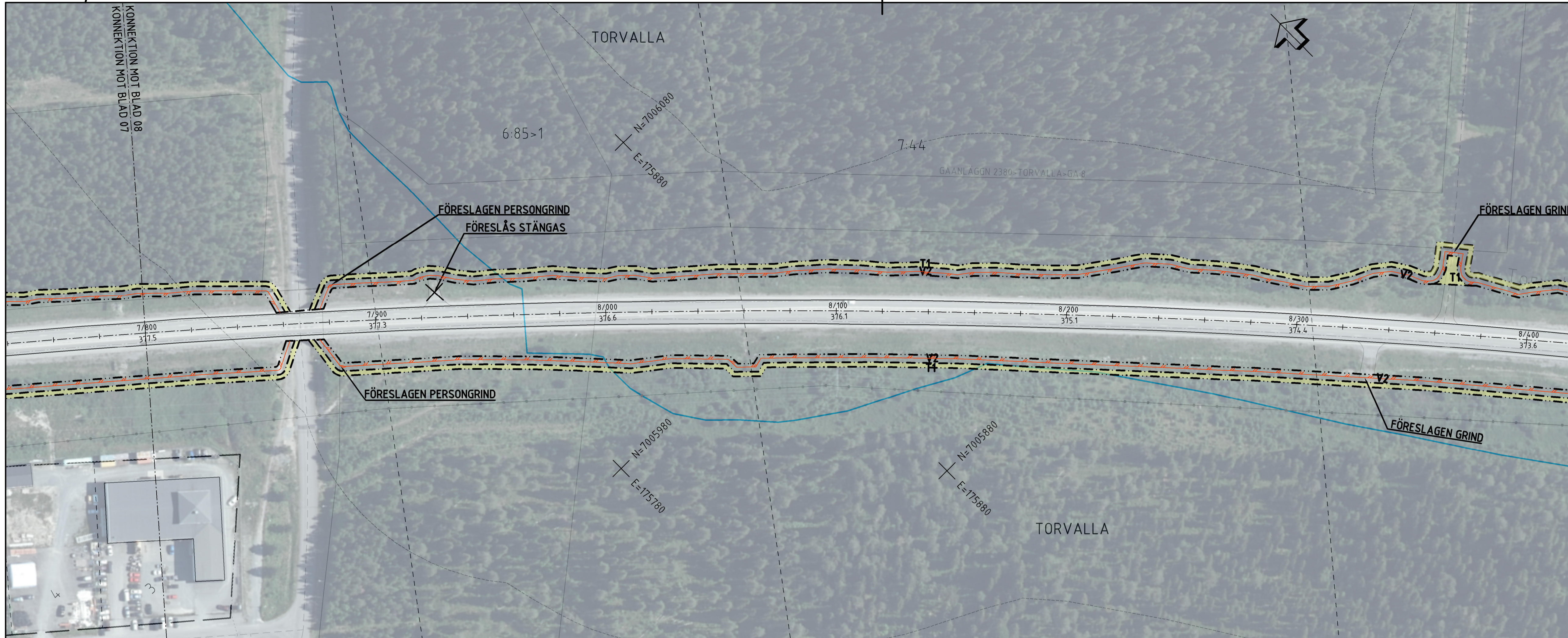
FORMAT  
 A1

FÖRVALTNINGSNUMMER

RITNINGNUMMER  
 201T0207

BLAD  
 NÄSTA BLAD  
 BET

Fil: \\csp.pbl.se\me\SE\Projects\555810323971\VL\_CAD\21\Trafiker\201T0207.dwg PLOTTAD: 2022-11-15 15:18:00 AV: ANVÄNDARE: SEIKS\51



### TECKENFÖRKLARING

KOORDINATSYSTEM  
 SYSTEM I PLAN: SWEREFRS 14 15  
 SYSTEM I HÖJD: RH2000  
 FASTIGHETSKARTANS  
 AKTUALITET: 2022-11-07  
 KONNEKTIONSLINJE RITNINGAR

**MARKANSPRÅK**  
 GRÄNS FÖR VÄGOMRÅDE  
 AVGRÄNSNING MELLAN OLIKA TYPER AV MARKANSPRÅK

**ÖVRIGA BETECKNINGAR PÅ ILLUSTRATIONSRTNING**

- 0/100 ALLMÄN VÄG, VÄGMITT MED LÄNGDMÄTNING SAMT HÖJDSÄTTNING
- 000,0 NYTT VILSTÄNGSEL
- FASTIGHETSGRÄNS
- TRAKTORGRÄNS
- BEFINTLIG ENSKILD VÄG, VÄGMITT
- KRAFTLEDNING
- MILITÄRT DIVINGSOMRÅDE
- NATURRESERVAT
- T TILFÄLLIG NYTTJÄNDERÄTT
- FÖRBUDDEN SOM AVSER VERKSAMHET ELLER ÅTGÄRD INOM GENERELLT BROTTSKÄDDOMSRÅDE (7:11 2 ST. MB) GÄLLER INTE BYGGANDE AV ALLMÄN VÄG
- ENSKILD VÄGANSLUTNING TILL ALLMÄN VÄG SOM FÖRESLÅS ATT STÄNGAS ELLER ÄNDRAS.

LANTMÄTERIET, GEODATASAMVERKAN

### ORIENTERINGSFIGUR

TYP AV PLAN  
**VÄGPLAN**

GRANSKNINGSSTATUS / SYFTE  
 GRANSKNINGSHANDLING

HANDLINGSTYP  
 DATUM 2022-10-31  
 LEVERANS / ÄNDRINGS-PM

OBJEKT  
**VILTÅTGÄRDER JÄMTLAND**

DELOMRÅDE / BANDEL  
 E14/E45 TPL RANNASÉN-VÄG 605

ANLÄGGNINGSTYP  
 VÄG E14/E45

OBJEKTNUMMER / KM 169328  
 KONSTRUKTIONNUMMER

BESTÄLLARE  
**TRAFIKVERKET**

LEVERANTÖR  
**wsp**

SKAPAD AV  
**BANKEY LAL**

UPPDRAGSNUMMER  
**10323971**

GODKÄND AV  
**BJÖRN WEDIN**

AVDELNING  
**VÄG&ANL**

RITNINGSTYP  
**ILLUSTRATIONSKARTA**

TEKNIKOMRÅDE / INNEHÅLL  
**TEKNIKÖVERGRIPANDE**

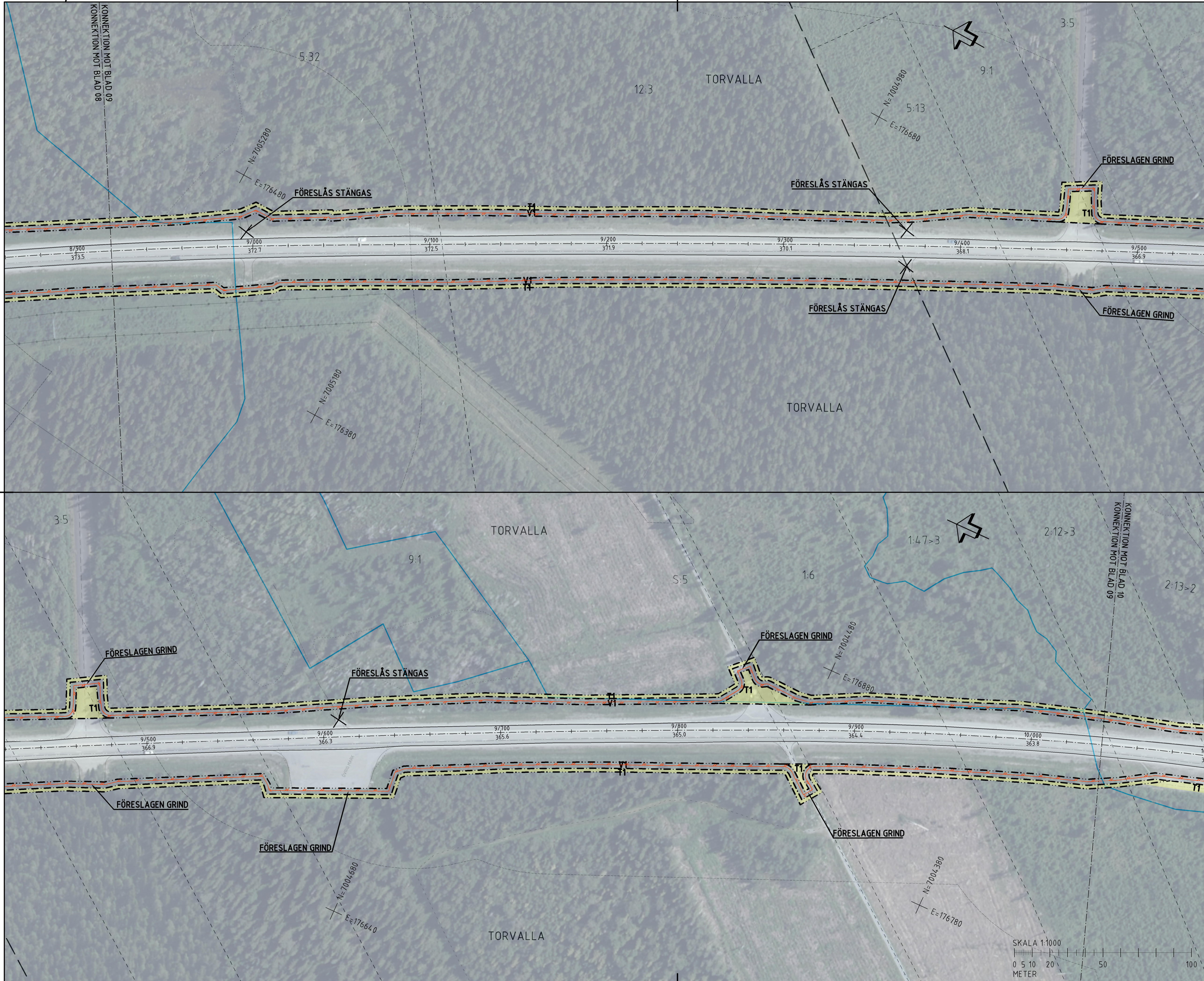
BESKRIVNING  
**KM 7/800-8/920**

SKALA 1:1000  
 0 5 10 20 50 100  
 METER

SKALA 1:1000  
 RITNINGNUMMER  
**201T0208**

FÖRVALTNINGSNUMMER  
 BLAD NÄSTA BLAD BET

FILE: \\S202\VEZEP\LAN\2022\10323971\2022-10-28\_09:58\07\_AV ANVÄNDARE: INCD063



### TECKENFÖRKLARING

**KOORDINATSYSTEM**  
 SYSTEM I PLAN: SWEREFRS 14 15  
 SYSTEM I HÖJD: RH2000

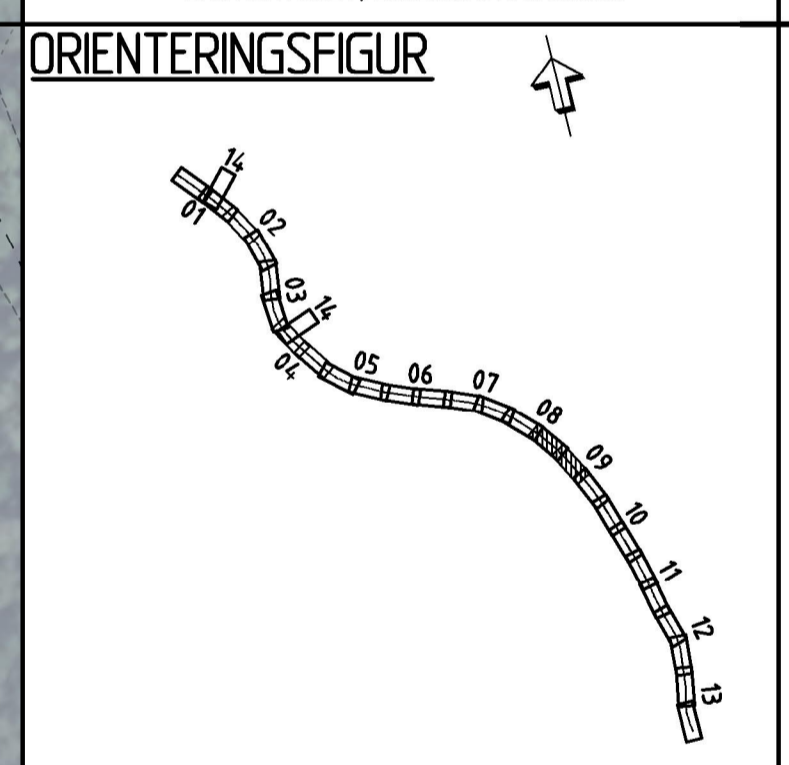
**FASTIGHETSKARTANS**  
 AKTUALITET: 2022-11-07  
 KONNEKTIONS-LINJE RITNINGAR

**MARKANSPRÅK**  
 GRÄNS FÖR VÄGOMRÅDE  
 AVGRÄNSNING MELLAN OLIKA TYPER AV MARKANSPRÅK

**ÖVRIGA BETECKNINGAR PÅ ILLUSTRATIONS-RITNING**

	ALLMÄN VÄG, VÄGMITT MED LÄNGDMÄTNING SAMT HÖJDSÄTTNING
	NYTT VILTSTÄNGSEL
	FASTIGHETSGRÄNS
	TRAFIKGRÄNS
	BEFINTLIG ENSKILD VÄG, VÄGMITT
	KRAFTLEDNING
	MILITÄRT ÖVNINGSOMRÅDE
	NATURRESERVAT
	TILLFÄLLIG NYTTJANDERÄTT
	FÖRBUDEN SOM AVSER VERKSAMHET ELLER ÅTGÄRD INOM GENERELLT BOTTENSKYDDSRÅDE (7:11 2 ST. MB) GÄLLER INTE BYGGANDE AV ALLMÄN VÄG
	ENSKILD VÄGRÄNSLUTNING TILL ALLMÄN VÄG SOM FÖRESLÅS ATT STÄNGAS ELLER ÄNDRAS.

• LANTMÄTERIET, GEODATASAMVERKAN



TYP AV PLAN: **VÄGPLAN**

GRANSKNINGSSTATUS / SYFTE: \_\_\_\_\_

HANDLINGSTYP: **GRANSKNINGSHANDLING**

DATUM: 2022-10-31 | LEVERANS / ÄNDRINGS-DAG: \_\_\_\_\_

OBJEKT: **VILTÄTGÄRDER JÄMTLAND**

DELOMRÅDE / BANDEL: **E14/E45 TPL RANNASEN-VÄG 605**

ANLÄGGNINGSDIAGRAM: **VÄG E14/E45**

OBJEKTNUMMER / KM: 169328 | KONSTRUKTIONSNUMMER: \_\_\_\_\_

BESTÄLLARE: **TRAFIKVERKET** | LEVERANTÖR: **wsp**

SKAPAD AV: **BANKEY LAL** | UPPDRAGSNUMMER: 10323971

GRANSKAD AV: **BJÖRN WEDIN** | AVDELNING: **VÄG&ANL**

RITNINGSTYP: **ILLUSTRATIONSKARTA**

TEKNIKOMRÅDE / INNEHÅLL: **TEKNIKÖVERGRIPANDE**

BESKRIVNING: **KM 8/920-10/040**

SKALA: 1:1000 | FORMAT: **A1** | FÖRVALTNINGSNUMMER: \_\_\_\_\_

RITNINGSNUMMER: 201T0209 | BLAD: \_\_\_\_\_ | NÄSTA BLAD: \_\_\_\_\_ | BET: \_\_\_\_\_

FILE: \\S326\BESKED\PLAN\LOVA\21\NMB\20220926.dwg | RITNING: 2022-10-29 14:13:5 | AV: ANVÄNDARE: HELGÖRES