



### TECKENFÖRKLARING

KOORDINATSYSTEM SYSTEM 1 PLAN: SWEREFRS 14 15 FASTIGHETSKARTANS AKTUALITET: 2022-11-07  
 SYSTEM I HÖJD: RH2000 KONNEKTIONSLINJE RITNINGAR

#### MARKANSPRÅK

GRÄNS FÖR VÄGOMRÅDE  
 AVGRÄNSNING MELLAN OLIKA TYPER AV MARKANSPRÅK

#### ÖVRIGA BETECKNINGAR PÅ ILLUSTRATIONSRTNING

- 0/100 ALLMÄN VÄG, VÄGMITT MED LÄNGDMÄTNING SAMT HÖJDSÄTTNING
- 000,0 NYTT VILTSTÄNGSEL
- FASTIGHETSGRÄNS
- TRAKTORGRÄNS
- BEFINTLIG ENSKILD VÄG, VÄGMITT
- KRAFTLEDNING
- MILITÄRT DIVINGSOMRÅDE
- NATURRESERVAT
- T TILFÄLLIG NYTTJÄNDERÄTT
- FÖRBUDEN SOM AVSER VERKSAMHET ELLER ÅTGÄRD INOM GENERELLT BOTTENSKYDDSRÅDE, (7:11 2 ST. MB) GÄLLER INTE BYGGANDE AV ALLMÄN VÄG
- ENSKILD VÄGANSLUTNING TILL ALLMÄN VÄG SOM FÖRESLÅS ATT STÄNGAS ELLER ÄNDRAS.

• LANTMÄTERIET, GEODATASAMVERKAN

### ORIENTERINGSFIGUR

TYP AV PLAN **VÄGPLAN**

GRANSKNINGSSTATUS / SYFTE **GRANSKNINGSHANDLING**

HANDLINGSTYP **GRANSKNINGSHANDLING**

DATUM **2022-10-31** LEVERANS / ÄNDRINGS-PM

OBJEKT **VILTÄTGÄRDER JÄMTLAND**

DELOMRÅDE / BANDEL **E14/E45 TPL RANNASEN-VÄG 605**

ANLÄGGNINGSGRÄNS **VÄG E14/E45**

OBJEKTNUMMER / KM **169328** KONSTRUKTIONNUMMER

BESTÄLLARE **TRAFIKVERKET** LEVERANTÖR **wsp**

SKAPAD AV **BANKEY LAL** UPPDRAGSNUMMER **10323971**

GODKÄND AV **BJÖRN WEDIN** AVDELNING **VÄG&ANL**

RITNINGSTYP **ILLUSTRATIONSKARTA**

TEKNIKOMRÅDE / INNEHÅLL **TEKNIKÖVERGRIPANDE**

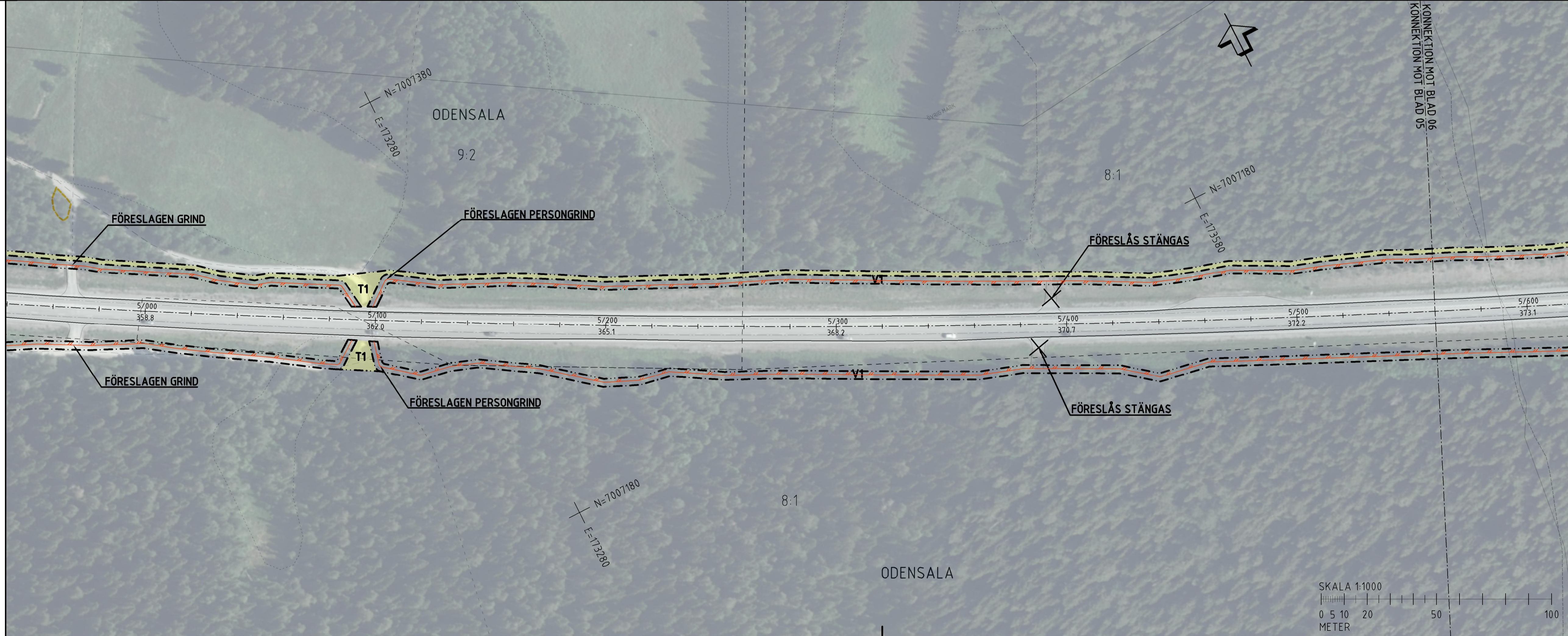
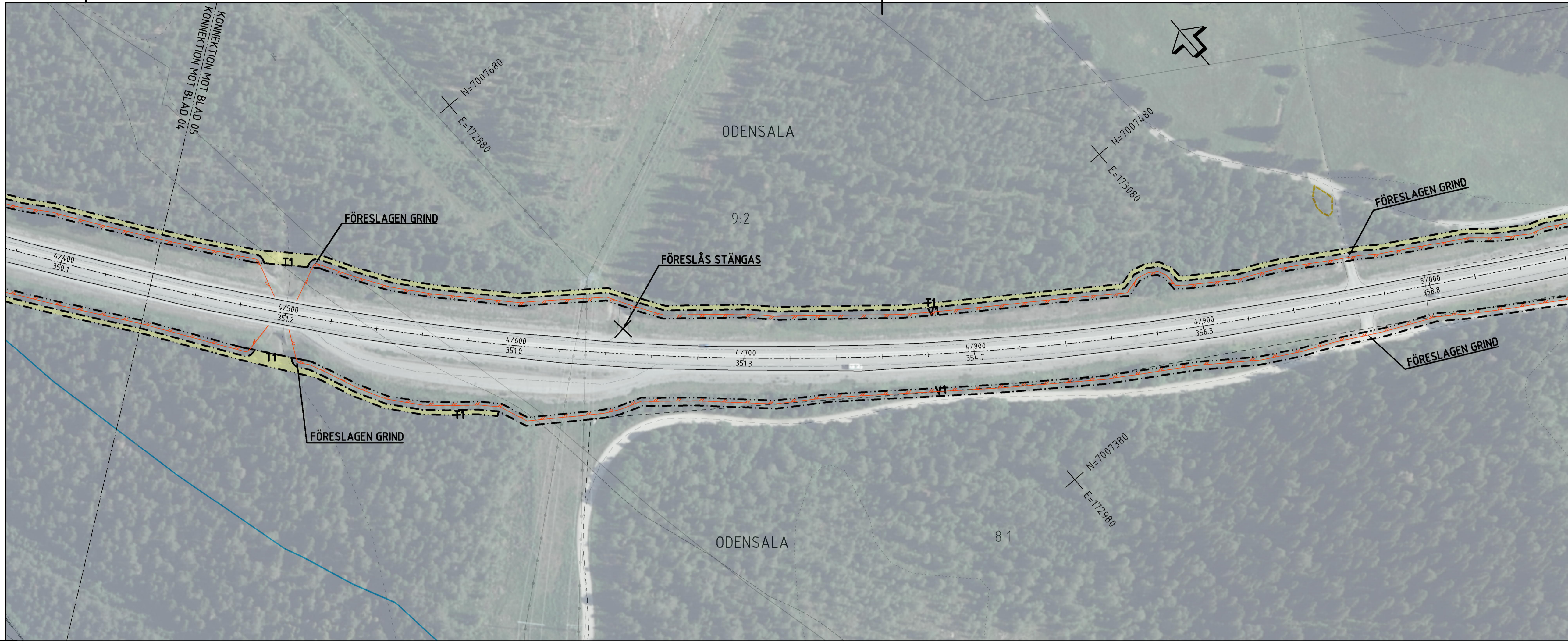
BESKRIVNING **KM 3/320-4/440**

SKALA **1:1000** FORMAT **A1** FÖRVALTNINGSNUMMER

RITNINGNUMMER **201T0204** BLAD NÄSTA BLAD BET

SKALA 1:1000  
 0 5 10 20 50 100  
 METER

FILE: \\S326\BESPEFF\PLAN\LD\AV\NMB\KORT\2022-10-31\2022-10-31\_16:28\_091219\_AV\_AJVANDARE\_MEGORBEI



### TECKENFÖRKLARING

KOORDINATSYSTEM: SYSTEM 1 PLAN: SWEREFRS 14 15  
 SYSTEM 1 HÖJD: RH2000  
 FASTIGHETSKARTANS AKTUALITET: 2022-11-07  
 KONNEKTIONS-LINJE RITNINGAR

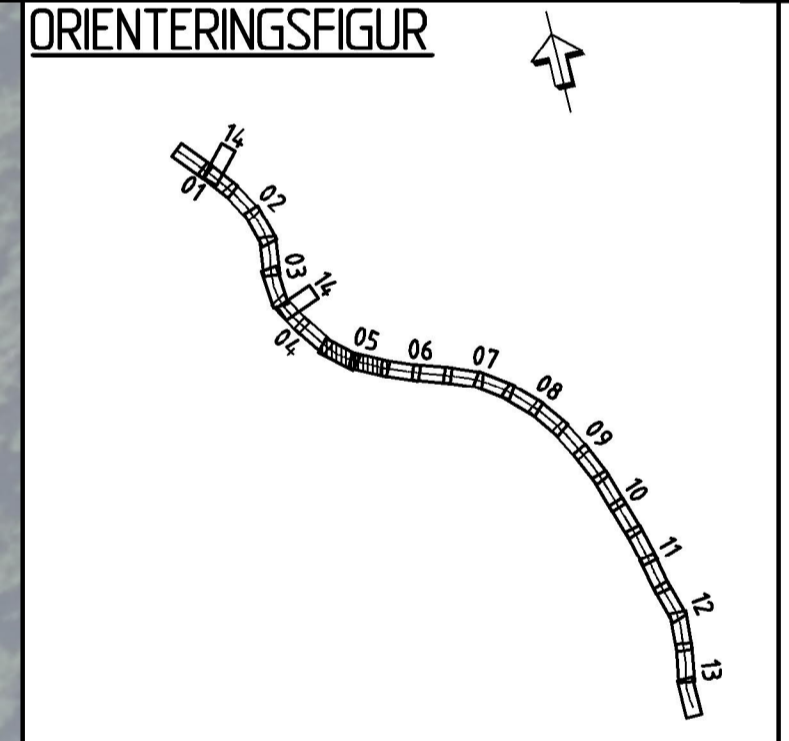
**MARKANSPRÅK**

- GRÄNS FÖR VÄGOMRÅDE
- AVGRÄNSNING MELLAN OLIKA TYPER AV MARKANSPRÅK

**ÖVRIGA BETECKNINGAR PÅ ILLUSTRATIONS-RITNING**

- 0/100: ALLMÄN VÄG, VÄGMITT MED LÄNGDMÄTNING SAMT HÖJDSÄTTNING
- 000,0: NYTT VILSTÄNGSEL
- FASTIGHETSGRÄNS
- TRAKTORGRÄNS
- BEFINTLIG ENSKILD VÄG, VÄGMITT
- KRAFTLEDNING
- MILITÄRT DIVINGSOMRÅDE
- NATURRESERVAT
- T: TILFÄLLIG NYTTJÄNDERÄTT
- FÖRBUDEN SOM AVSER VERKSAMHET ELLER ÅTGÄRD INOM GENERELLT BOTTENSKYDDSSOMRÅDE (7:11 2 ST. MB) GÄLLER INTE BYGGANDE AV ALLMÄN VÄG
- ENSKILD VÄGANSLUTNING TILL ALLMÄN VÄG SOM FÖRESLÅS ATT STÄNGAS ELLER ÄNDRAS.

• LANTMÄTERIET, GEODATASAMVERKAN



TYP AV PLAN: **VÄGPLAN**

GRANSKNINGSSTATUS / SYFTE: **GRANSKNINGSHANDLING**

HANDLINGSTYP: **GRANSKNINGSHANDLING**

DATUM: **2022-10-31** | LEVERANS / ANDRINGS-DAG

OBJEKT: **VILTÄTGÄRDER JÄMTLAND**

DELOMRÅDE / BANDEL: **E14/E45 TPL RANNASEN-VÄG 605**

ANLÄGGNINGSDIAGRAM: **VÄG E14/E45**

OBJEKTNUMMER / KM: **169328** | KONSTRUKTIONNUMMER

BESTÄLLARE: **TRAFIKVERKET** | LEVERANTÖR: **wsp**

SKAPAD AV: **BANKEY LAL** | UPPDRAGSNUMMER: **10323971**

GODKÄND AV: **BJÖRN WEDIN** | AVDELNING: **VÄG&ANL**


RITNINGSTYP: **ILLUSTRATIONSKARTA**

TEKNIKOMRÅDE / INNEHÅLL: **TEKNIKÖVERGRIPANDE**

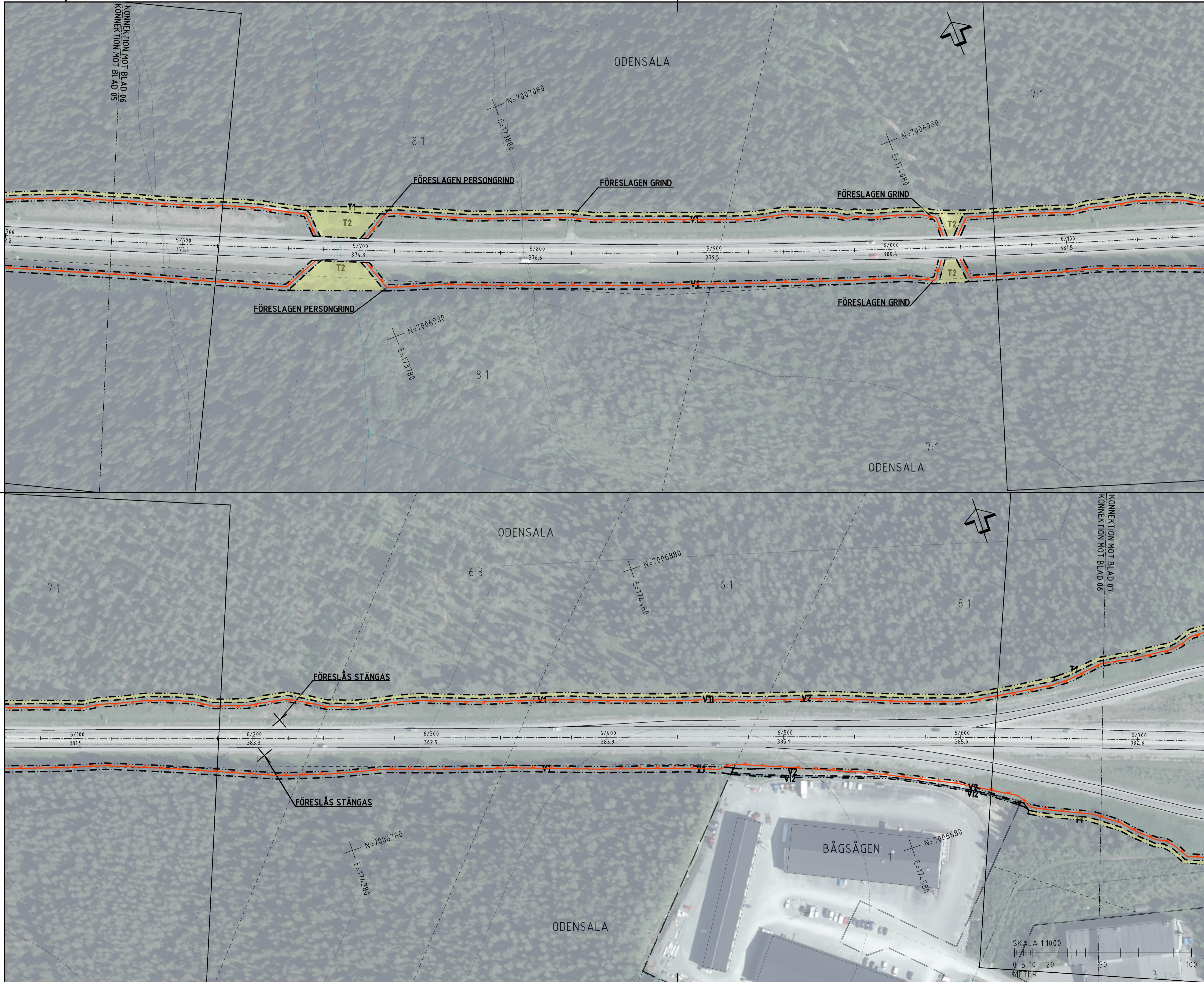
BESKRIVNING: **KM 4/440-5/560**

SKALA: **1:1000** | FORMAT: **A1** | FÖRVALTNINGSNUMMER

RITNINGSNUMMER: **201T0205** | BLAD: | NÄSTA BLAD: | BET:



FILE: E14/E45 TPL RANNASEN-VÄG 605 - VILSTÄNGSEL - 2022-10-31 - 09:16 AV: ANVÄNDARE: HELGÖRIS



### TECKENFÖRKLARING

KOORDINATSYSTEM  
 SYSTEM I PLAN: SWEREFRS 14 15  
 SYSTEM I HÖJD: RH2000

FASTIGHETSKARTANS  
 AKTUALITET: 2022-11-07  
 KONNEKTIONS-LINJE RITNINGAR

**MARKANSPRÅK**  
 GRÄNS FÖR VÄGOMRÅDE  
 AVGRÄNSNING MELLAN OLIKA TYPER AV MARKANSPRÅK

**ÖVRIGA BETECKNINGAR PÅ ILLUSTRATIONS-RITNING**

- 0/100: ALLMÄN VÄG, VÄGMITT MED LÄNGDMÄTNING SAMT HÖJDSRITNING
- 000,0: NYTT VILSTÄNGSEL
- FASTIGHETSGRÄNS
- TRAKTGRÄNS
- BEFINTLIG ENSKILD VÄG, VÄGMITT
- KRAFTLEDNING
- MILITÄRT ÖVNINGSMRÅDE
- NATURRESERVAT
- T: TILFÄLLIG NYTTJÄNDERÄTT
- FORBUDEN SOM AVSER VERKSAMHET ELLER ÅTGÄRD INOM GENERELLT BOTTENSKYDDSMRÅDE (7:11 2 ST. MB) GÄLLER INTE BYGGANDE AV ALLMÄN VÄG
- ENSKILD VÄGANSLUTNING TILL ALLMÄN VÄG SOM FÖRESLÅS ATT STÄNGAS ELLER ÄNDRAS.

• LANTMÄTERIET, GEODATASAMVERKAN

### ORIENTERINGSFIGUR

TYP AV PLAN: **VÄGPLAN**

GRANSKNINGSSTATUS / SYFTE: **GRANSKNINGSHANDLING**

HANDLINGSTYP: **GRANSKNINGSHANDLING**

DATUM: 2022-10-31 | LEVERANS / ÅNDRINGS-PM

OBJEKT: **VILTÄTGÄRDER JÄMTLAND**

DELOMRÅDE / BANDEL: **E14/E45 TPL RANNASEN-VÄG 605**

ANLÄGGNINGSDEL: **VÄG E14/E45**

OBJEKTNUMMER / KM: 169328 | KONSTRUKTIONNUMMER

BESTÄLLARE: **TRAFIKVERKET** | LEVERANTÖR: **wsp**

SKAPAD AV: **BANKEY LAL** | UPPDRAGSNUMMER: 10323971

GODKÄND AV: **BJÖRN WEDIN** | AVDELNING: **VÄG&ANL**

RITNINGSTYP: **ILLUSTRATIONSKARTA**

TEKNIKOMRÅDE / INNEHÅLL: **VÄGUTFORMNING OCH TRAFIK**

BESKRIVNING: **KM 5/560-6/680**

SKALA: 1:1000 | FORMAT: A1 | FÖRVALTNINGSNUMMER

RITNINGSNUMMER: 201T0206 | BLAD: | NÄSTA BLAD: | BET:

Fil: \\cnp-pbwan.net\SE\Projects\55511022971\VL\_CAD\21\Trafiker\201T0206.dwg PLOTTAD: 2022-11-15 14:38:32 AV: ANVÄNDARE: SEIKS\51