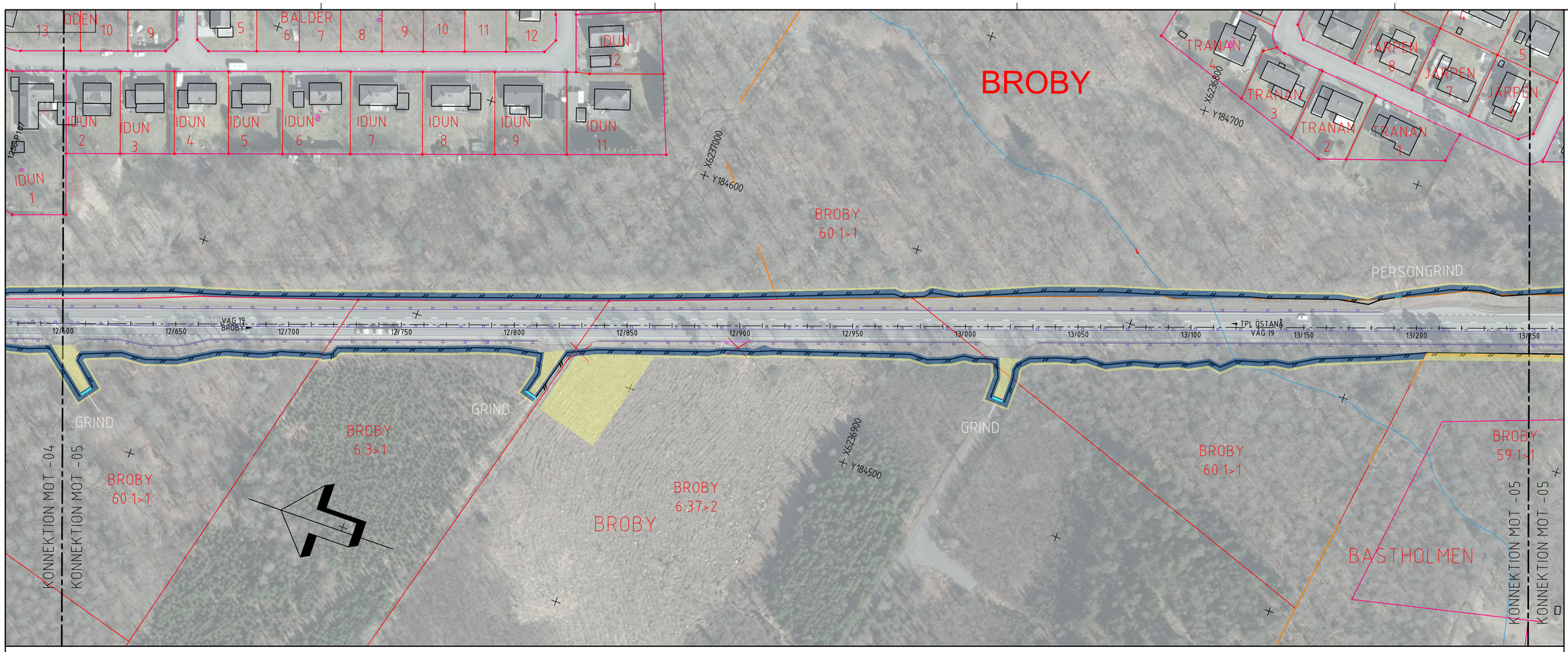

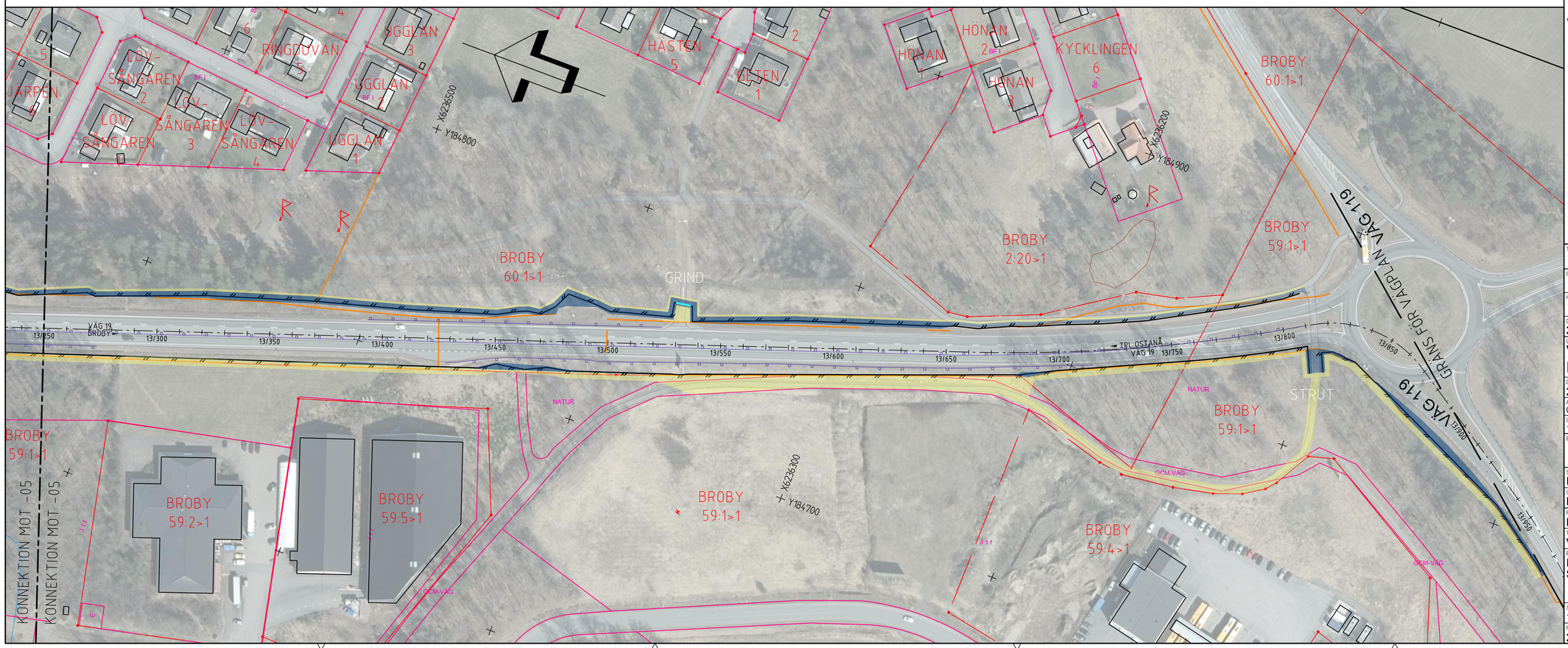

TECKENFÖRKLARING

- KOMMUNGRÄNS
- PLANGRÄNS
- DETALJPLANEGRÄNS
- TRAKTGRÄNS
- FASTIGHETSGRÄNS
- SAMFÄLLIGHET, GEMENSAMHETANLÄGGNING
- SERVITUT/LEDNINGSRÄTT
- NYTT VÄGOMRÅDE MED VÄGRÄTT
- NYTT VÄGOMRÅDE MED INSKRÄNKT VÄGRÄTT, AVSER TILLTRÄDE FÖR UNDERHÅLL AV FAUNASTÄNGSEL
- TILLFÄLLIG NYTTJANDERÄTT
- LÄNGDMÄTNING (0/300)
- NYTT FAUNASTÄNGSEL, UNGEFÄRLIG PLACERING
- NYTT VÄGRÄCKE
- NYTT PLANK
- PLACERING AV FAUNAÅTGÄRD
- GRIND
- SERIVCEGRIND/PERSONGRIND
- FÄRIST
- VILTUTHOPP
- FAUNASKÄRM
- STÄNGNING AV ANSLUTNING

BEFINTLIGT

- GENERELLA BIOTOPSKYDD
- KULTURMILJÖ
- VÄGKANT
- VILTSTÄNGSEL
- VÄGRÄCKE
- BÄCK/DIKE
- EL LUFTLEDNING
- TRUMMA

ANMÄRKNINGAR:
KOORDINATSYSTEM: SWEREF 99 13 30
HÖJDSYSTEM: RH 2000
OBS! Vid A3 format gäller halvskala

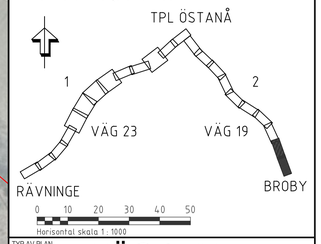

TYP AV PLAN: VÄGPLAN

GRANSKNINGSSTATUS / SYFTE:

HANDLINGSTYP: GRANSKNINGSHANDLING

DATUM: 2021-11-26

LEVERANS / ÄNDRINGS-PM:

OBJEKT: V19 & V23, FAUNAÅTGÄRDER RÄVNINGE-ÖSTANÅ-BROBY

DELOMRÅDE / BANDEL: 2 VÄG 19, TPL ÖSTANÅ-BROBY

ANLÄGGNINGSDEL: 00 GEMENSAMT

OBJEKTNUMMER / KM: 164437

KONSTRUKTIONSNUMMER:

BESTÄLLARE: TRAFIKVERKET

LEVERANTÖR: Structor

SKAPAD AV: I.ASSARSSON

UPPDRAGSNUMMER: 7003 1023

GODKÄND AV: R.JENSEN

AVDELNING: MALMÖ

RITNINGSTYP: PLANRITNING

TEKNIKOMRÅDE / INNEHÅLL: VÄGUTFORMNING OCH TRAFIK

BESKRIVNING: ILLUSTRATIONSPLAN SEKTION KM 12/600 - 13/811

SKALA: 1:1000

FORMAT: A1

FÖRVALTNINGSNUMMER:

RITNINGSNUMMER: 2 00 T 05 05

BLAD:

NÄSTA BLAD:

BET: