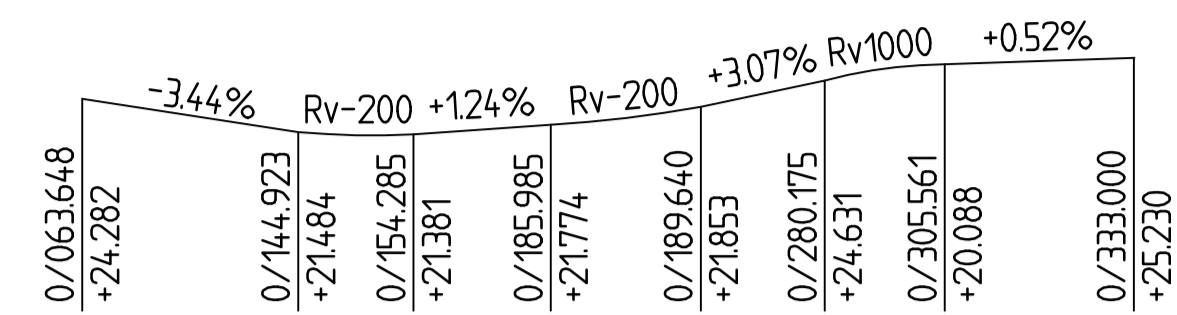
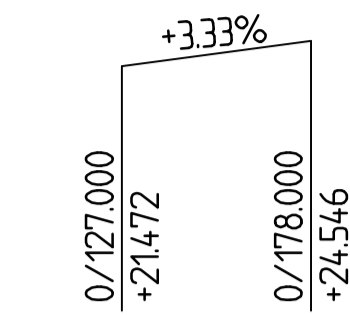


SEKTION C-C
1:100



PROFIL GC-VÄG



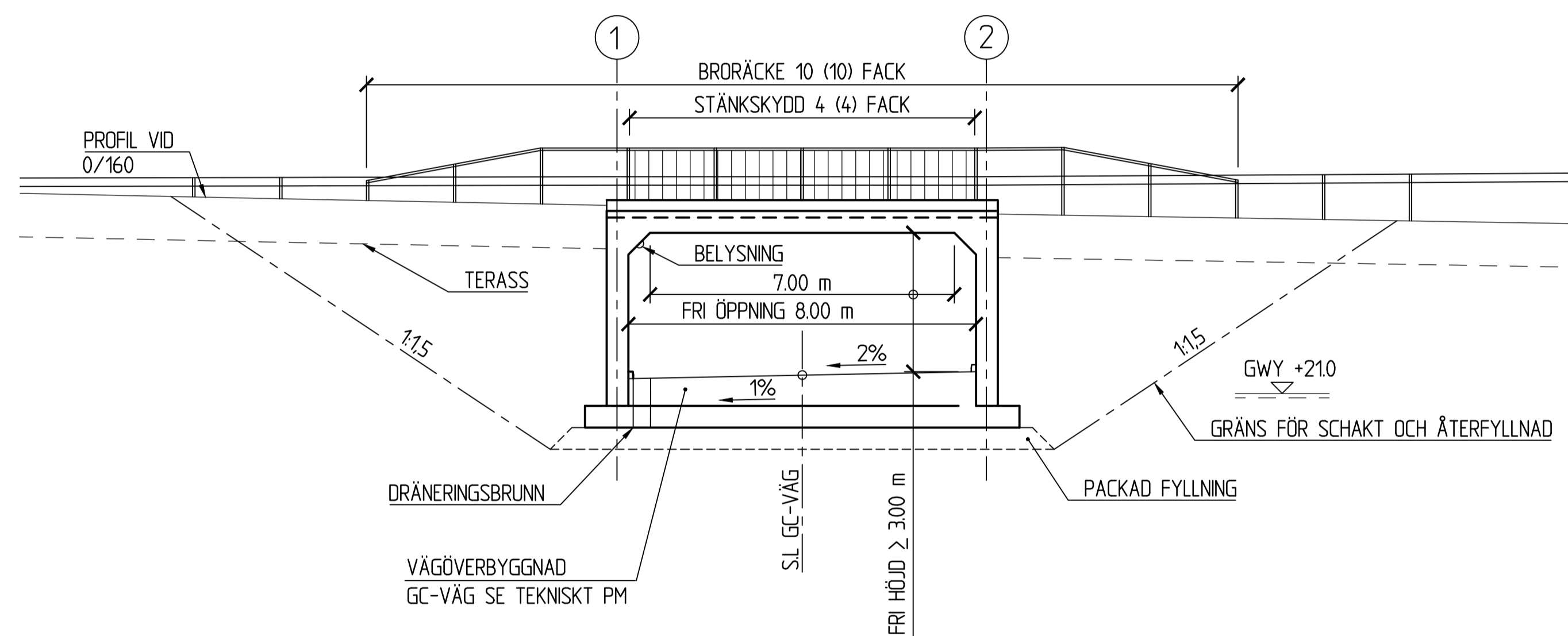
PROFIL VAXHOLMSVÄGEN

SEKTION	X	Y	ANM.
0/094.794	6592677.509	162329.679	R=23
0/139.204	6592714.978	162324.491	RL
0/190.380	6592749.596	162362.181	R=-35
0/221.080	6592789.913	162370.342	

PLANDATA GC-VÄG

SEKTION	X	Y	ANM.
0/080.000	6592787.767	162291.838	RL
0/085.553	6592783.877	162295.800	R=1100
0/273.998	659264.1011	162418.332	RL
0/279.996	6592636.141	162421.833	

PLANDATA VAXHOLMSVÄGEN



SEKTION D-D
1:100
INOM () AVSER NORRA SIDAN

TYP AV PLAN		VÄGPLAN	
GRANSKNINGSSTATUS / SYFTE			
HANDLINGSTYP			
GRANSKNINGSHANDLING			
DATUM		LEVERANS / ÄNDRINGS-PM	
2022-02-07			
OBJEKT			
KULLA VÄGSKÅL/ SVINNINGEVÄGEN			
DELOMRÅDE / BANDEL			
GC-VÄG FRÅN KULLAVÄGEN UTMED SVINNINGEVÄGEN			
ANLÄGGNINGSDEL			
00 GEMENSAMT			
OBJEKTNUMMER / KM		KONSTRUKTIONNUMMER	
144591			
BESTÄLLARE		LEVERANTÖR	
SKAPAD AV		UPPDRAGSNUMMER	
SETHAI		7000458	
GODKÄND AV		AVDELNING	
SEFRKE			
RITNINGSTYP			
SEKTIONER			
TEKNIKOMRÅDE / INNEHÅLL			
BYGGNADSVÄRK			
BESKRIVNING			
GC PORT KULLA			
SKALA	FORMAT	FÖRVALTNINGSNUMMER	
1:100	A1		
RITNINGNUMMER	BLAD	NÄSTA BLAD	BET
1 41 K 25 02			