

**ANVISNINGAR**  
 KOORDINATSYSTEM  
 SYSTEM I PLAN: SWEREF 99 12 00  
 SYSTEM I HÖJD: RH 2000

**KARTDEKLARATION**  
 KARTUNDERLAG FRÅN LANTMÄTERETS FASTIGHETSKARTA KOMPLETTERAD OCH JUSTERAD EFTER INMÄTNING AV WSP UNDER 2018.

**TECKENFÖRKLARING**  
 OMRÅDEN/BETECKNINGAR SOM BEFÖRS AV VÄGPLAN (GENOM FASTSTÄLLELSE)

- KONNEKTIONSLINJE
- GRÄNS FÖR VÄGOMRÅDE
- TRAKTGRÄNS
- FASTIGHETSGRÄNS
- LÄNGDMÄTNING

ÖVRIGA OMRÅDEN/BETECKNINGAR (BEFINTLIGA)

- TRUMMA
- TRAKTNAMN/FASTIGHETSBECKENNING
- BEFINTLIG BÄCK
- BEFINTLIGT VÄGRÄCKE

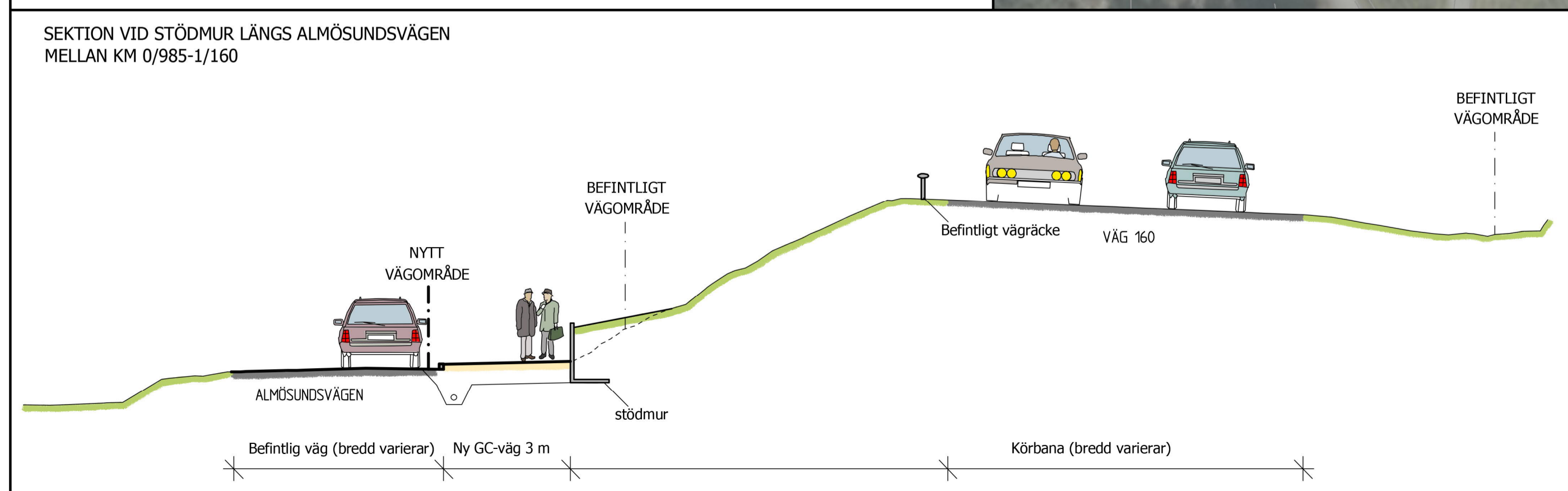
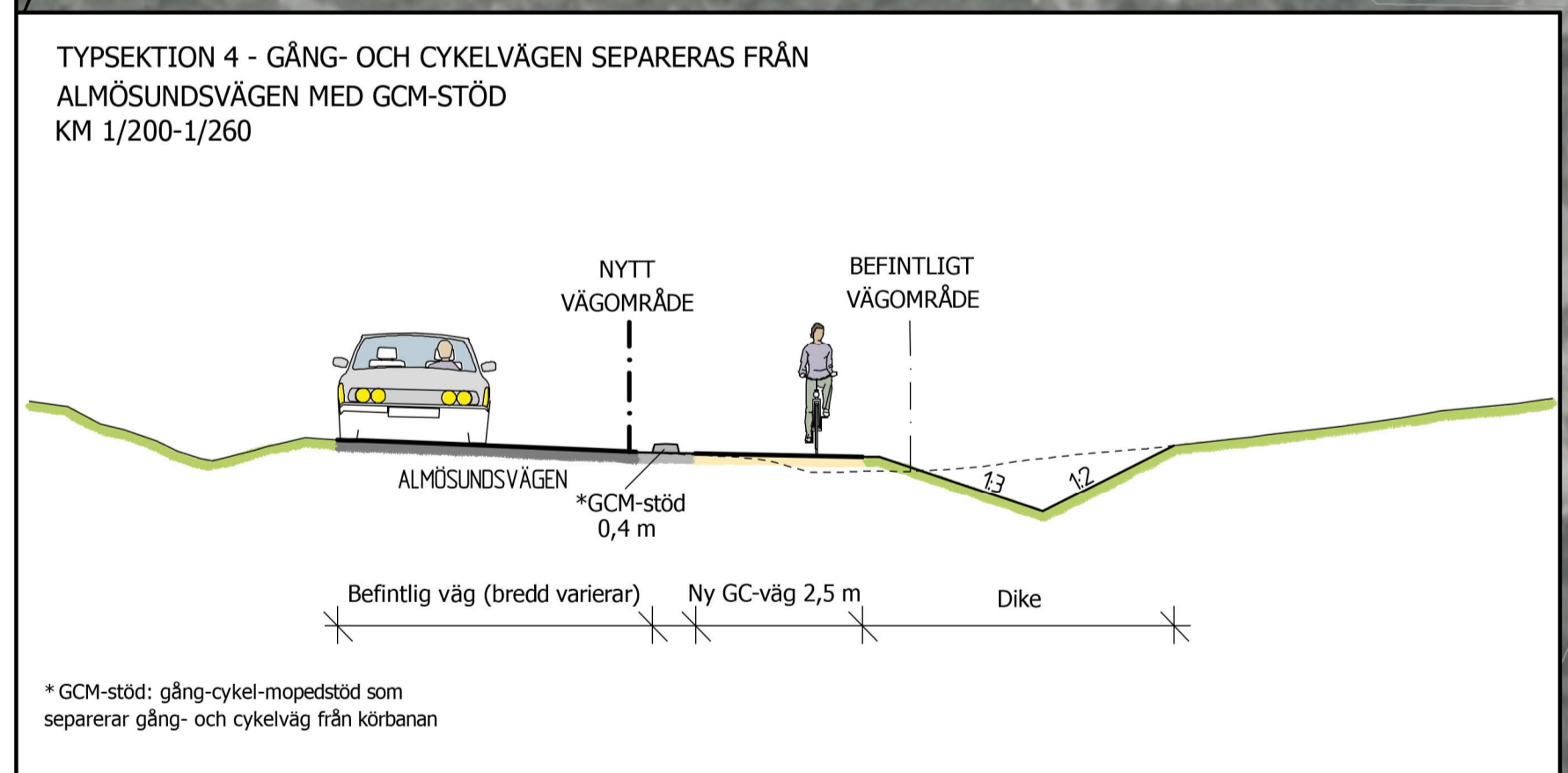
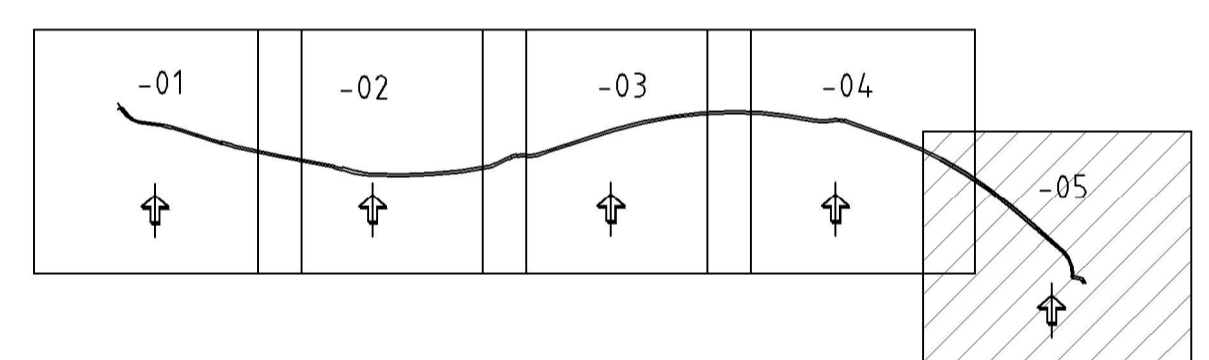
ÖVRIGA OMRÅDEN/BETECKNINGAR (FÖRESLAGNA)

- RÄCKE
- STÖDMUR
- BELÄGNNESKANT
- GCM-STÖD
- STÖDREMSA

NY GÅNG- OCH CYKELVÄG

YTA BELÄGGS MED ASFALT

SLÄNTER



TYP AV PLAN		<b>VÄGPLAN</b>	
GRANSKNINGSSTATUS / SYFTE			
HANDLINGSTYP			
DATUM		LEVERANS / ÄNDRINGS-PM	
2020-08-25			
OBJEKT			
<b>VÄG 160, DELEN MYGGENÄS-SÖRBYVÄGEN</b>			
DELOMRÅDE / BANDEL			
1 VP			
ANLÄGGNINGSDIAGRAM			
31 GÅNG- OCH CYKELVÄG		KONSTRUKTIONNUMMER	
OBJEKTNUMMER / KM		160702	
BESTÄLLARE		LEVERANTÖR	
TRAFIKVERKET		WSP	
SKAPAD AV		UPPRÄGGSNUMMER	
L.R / K.T		10265390	
GODKÄND AV		ÄNDRING	
CATHARINA GRANMAN			
RITNINGSTYP			
ILLUSTRATIONSKARTA			
TEKNIKOMRÅDE / INNEHÅLL			
VÄGUTFORMNING OCH TRAFIK			
BESKRIVNING			
KM 1/040 - KM 1/268			
SKALA		FÖRVALTNINGSNUMMER	
1:500		A1	
RITNINGSDIAGRAM		BLAD	
131T0505		NÄSTA BLAD	
		BET	