

ANVISNINGAR
 KOORDINATSYSTEM
 SYSTEM I PLAN: SWEREF 99 12 00
 SYSTEM I HÖJD: RH 2000

KARTDEKLARATION
 KARTUNDERLAG FRÅN LANTMÄTERETS FASTIGHETSKARTA KOMPLETTERAD OCH JUSTERAD EFTER INMÄTNING AV WSP UNDER 2018.

TECKENFÖRKLARING
 OMRÅDEN/BETECKNINGAR SOM BEFÖRS AV VÄGPLAN (GENOM FASTSTÄLLESE)

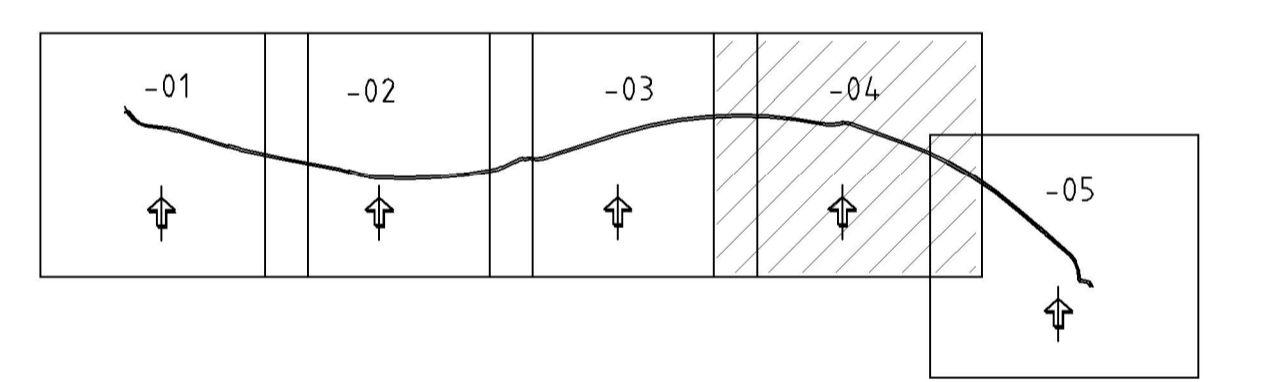
- KONNEKTIONSLINJE
- GRÄNS FÖR VÄGOMRÅDE
- TRAKTGRÄNS
- FASTIGHETSGRÄNS
- LÄNDEMÄTNING

ÖVRIGA OMRÅDEN/BETECKNINGAR (BEFINTLIGA)

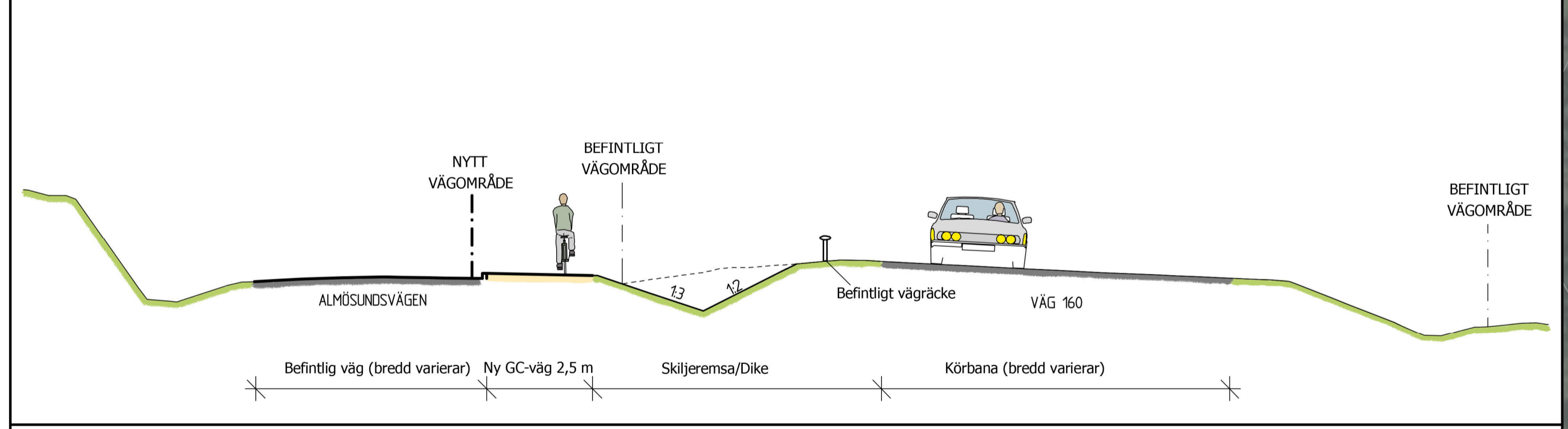
- MÄLLBY 1:47
- TRUMMA
- TRAKTNAMN/FASTIGHETSBEDECKNING
- BEFINTLIG BÄCK
- BEFINTLIGT VÄGRÄCKE

ÖVRIGA OMRÅDEN/BETECKNINGAR (FÖRESLAGNA)

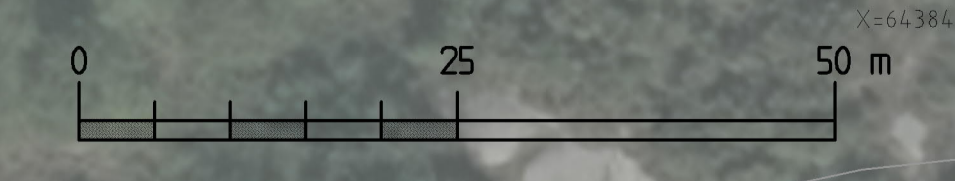
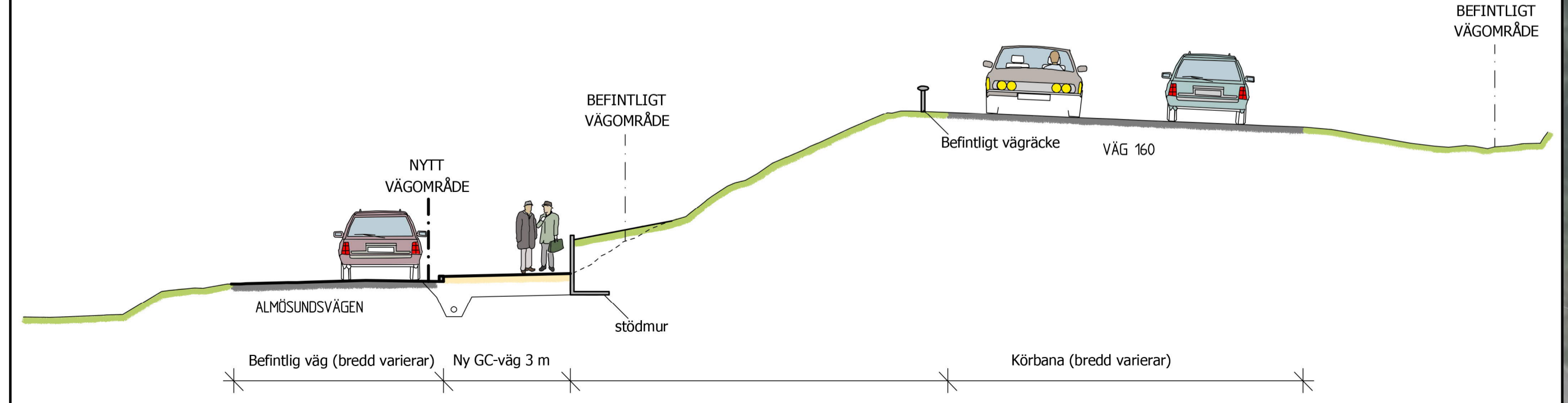
- RÄCKE
- STÖDMUR
- BELÄGGENSKANT
- GCM-STÖD
- STÖDREMSA
- NY GÅNG- OCH CYKELVÄG
- YTA BELÄGGS MED ASFALT
- SLÄNTER



TYPSEKTION 3 - GÅNG OCH CYKELVÄGEN SEPARERAS FRÅN ALMÖSUNDSVÄGEN MED KANTSTÖD MELLAN KM 0/920-1/260



SEKTION VID STÖDMUR LÄNGS ALMÖSUNDSVÄGEN MELLAN KM 0/985-1/160



TYP AV PLAN		VÄGPLAN	
GRANSKNINGSSTATUS / SYFTE			
HANDLINGSTYP			
DATUM	LEVERANS / ÄNDRINGS-PM		
2020-08-25			
OBJEKT			
VÄG 160, DELEN MYGGENÄS-SÖRBYVÄGEN			
DELOMRÅDE / BANDEL			
1 VP			
ANLÄGGNINGSDIAGRAM			
31 GÅNG- OCH CYKELVÄG			
OBJEKTNUMMER / KM	KONSTRUKTIONNUMMER		
160702			
BESTÄLLARE	LEVERANTÖR		
TRAFIKVERKET	wsp		
SKAPAD AV	UPPDRAGSNUMMER		
L.R/ K.T	10265390		
GODKÄND AV	AVDELNING		
CATHARINA GRANMAN			
RITNINGSTYP			
ILLUSTRATIONSKARTA			
TEKNIKOMRÅDE / INNEHÅLL			
VÄGUTFORMNING OCH TRAFIK			
BESKRIVNING			
KM 0/780 - KM 1/040			
SKALA	FORMAT	FÖRVALTNINGSNUMMER	
1:500	A1		
RITNINGSGRUPP	BLAD	NÄSTA BLAD	BET
131T0504			