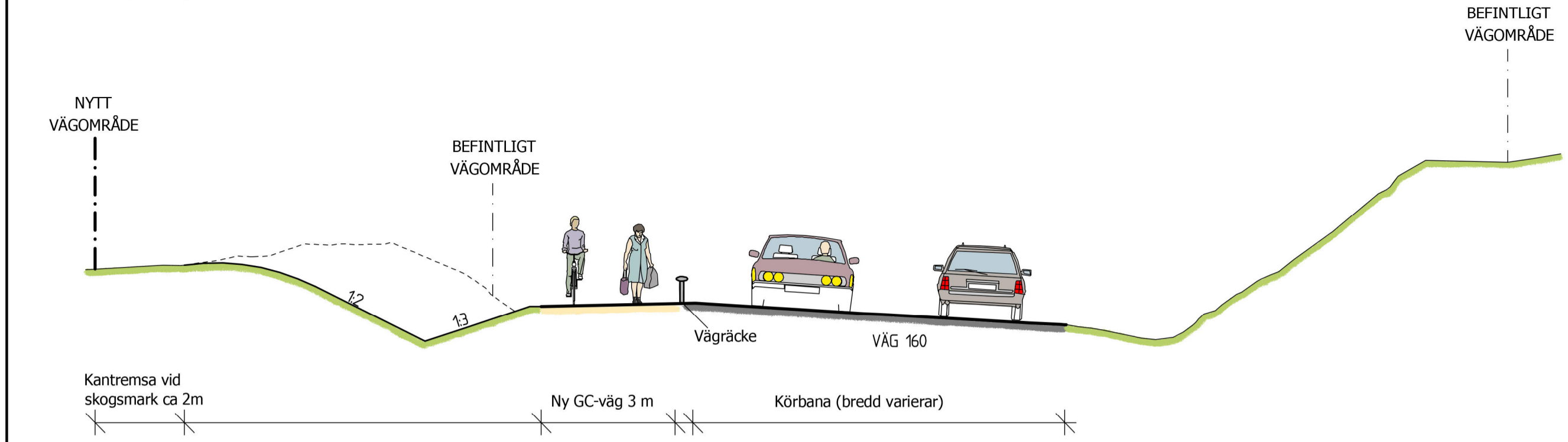
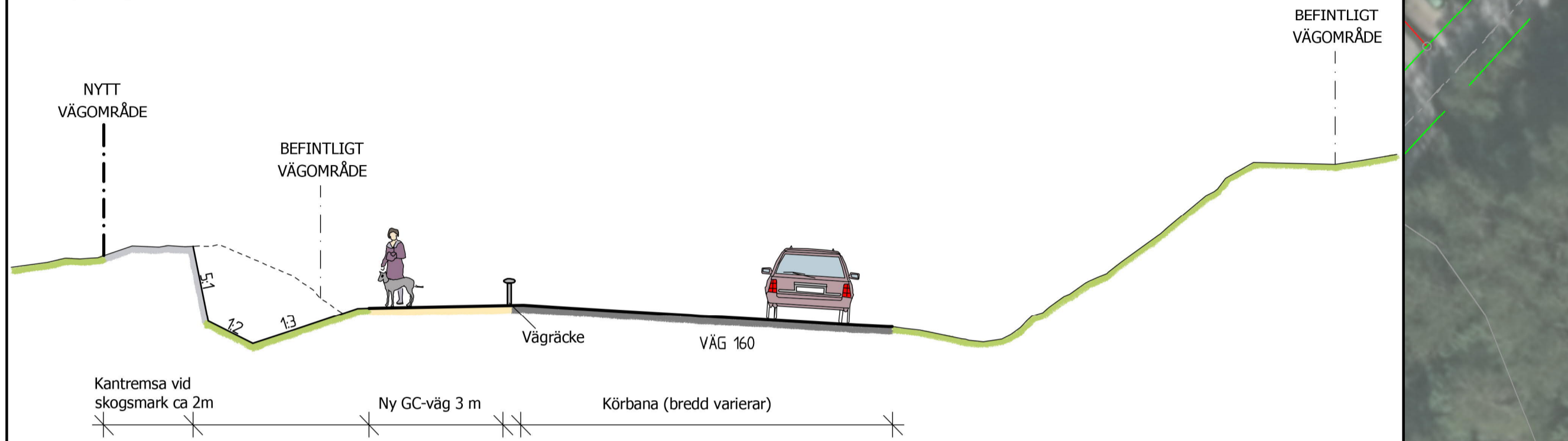


TYPSEKTION 2 - GÅNG OCH CYKELVÄGEN SEPARERAS FRÅN VÄG 160 T MED VÄGRÄCKE
MELLAN KM 0/325-0/920



SEKTION VID NY BERGSSKÄRNING LÄNGS VÄG 160
KM 0/750-0/800



ANVISNINGAR

KOORDINATSYSTEM
SYSTEM I PLAN: SWEREF 99 12 00
SYSTEM I HÖJD: RH 2000

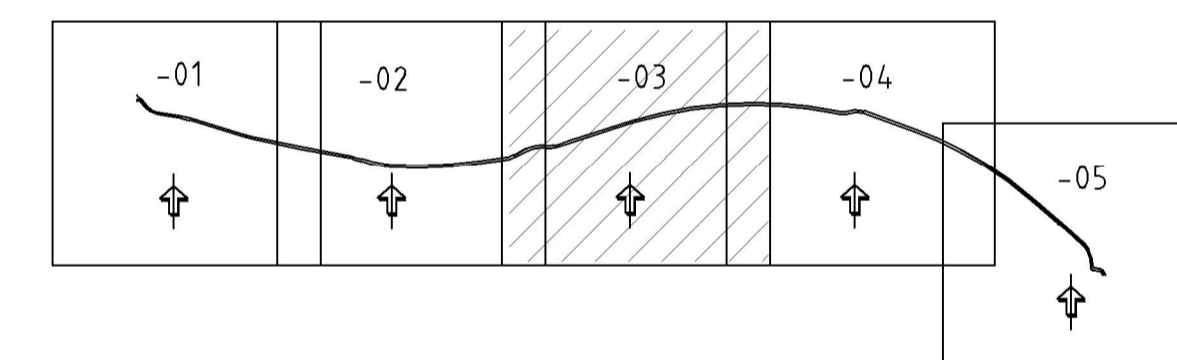
KARTDEKLARATION

KARTUNDERLAG FRÅN LANTMÄTERETS FASTIGHETSKARTA KOMPLETTERAD OCH JUSTERAD
EFTER INMÄTNING AV WSP UNDER 2018.

TECKENFÖRKLARING

OMRÅDEN/BETECKNINGAR SOM BEHÖRS
AV VÄGPLAN (GENOM FASTSTÄLLESE)

- KONNEKTIONSLINJE
 - GRÄNS FÖR VÄGOMRÅDE
 - TRAKTGRÄNS
 - FASTIGHETSGRÄNS
 - LÄNGDMÄTNING
- ÖVRIGA OMRÅDEN/BETECKNINGAR (BEFINTLIGA)
- TRUMMA
 - TRAKTNAMN/FASTIGHETSBEDECKNING
 - BEFINTLIG BÄCK
 - BEFINTLIGT VÄGRÄCKE
- ÖVRIGA OMRÅDEN/BETECKNINGAR (FÖRESLAGNA)
- RÄCKE
 - STÖDMUR
 - BELÄGGENESSKANT
 - GCM-STÖD
 - STÖDREMSA
 - NY GÅNG- OCH CYKELVÄG
 - YTA BELÄGGS MED ASFALT
 - SLÄNTER



TYP AV PLAN		VÄGPLAN	
GRANSKNINGSSTATUS / SYFTE			
HANDLINGSTYP			
DATUM 2020-08-25		LEVERANS / ÄNDRINGS-PM	
OBJEKT VÄG 160, DELEN MYGGENÄS-SÖRBYVÄGEN			
DELOMRÅDE / BANDEL 1 VP			
ANLÄGGNINGSDDEL 31 GÅNG- OCH CYKELVÄG			
OBJEKTNUMMER / KM 160702		KONSTRUKTIONNUMMER	
BESTÄLLARE TRAFIKVERKET		LEVERANTÖR wsp	
SKAPAD AV L.R/ K.T		UPPDRAGSNUMMER 10265390	
GODKÄND AV CATHARINA GRANMAN		AVDELNING	
RITNINGSTYP ILLUSTRATIONSKARTA			
TEKNIKOMRÅDE / INNEHÅLL VÄGUTFORMNING OCH TRAFIK			
BESKRIVNING KM 0/520 - KM 0/780			
SKALA 1:500	FORMAT A1	FÖRVALTNINGSNUMMER	
RITNINGSDAG 131T0503	BLAD	NÄSTA BLAD	BET