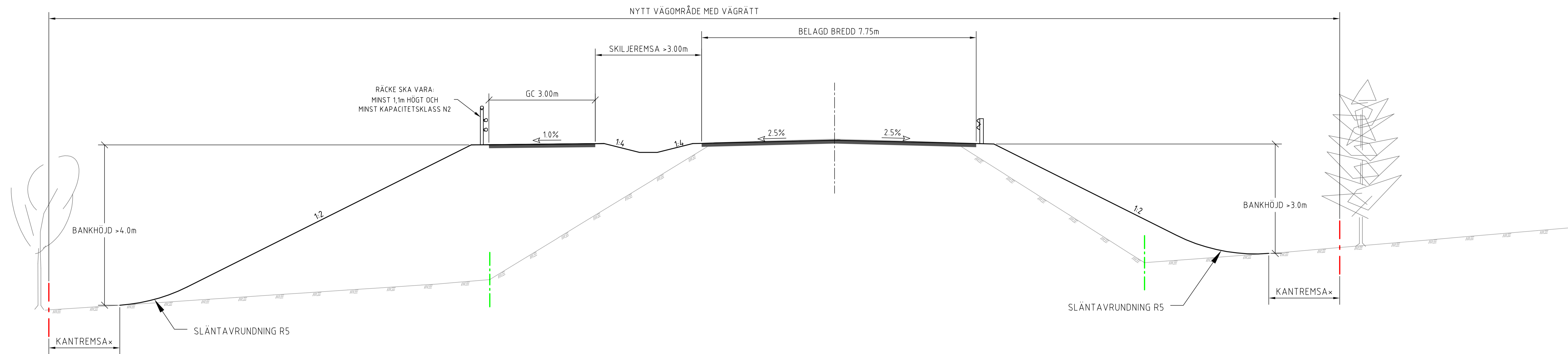


## TYPSEKTION VID HÖG BANKFYLLNAD UTFÖRANDE MED BRANTA SLÄNTER OCH SIDORÄCKE



**FÖRKLARINGAR**

--- BEFINTLIGT VÄGOMRÅDE

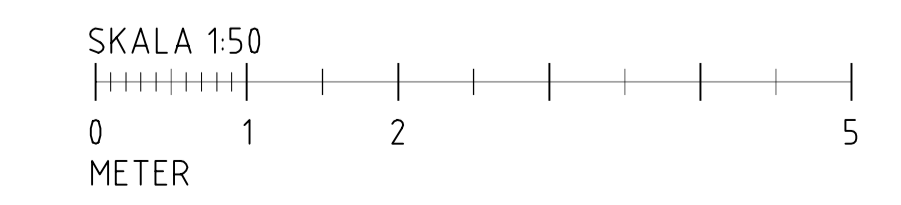
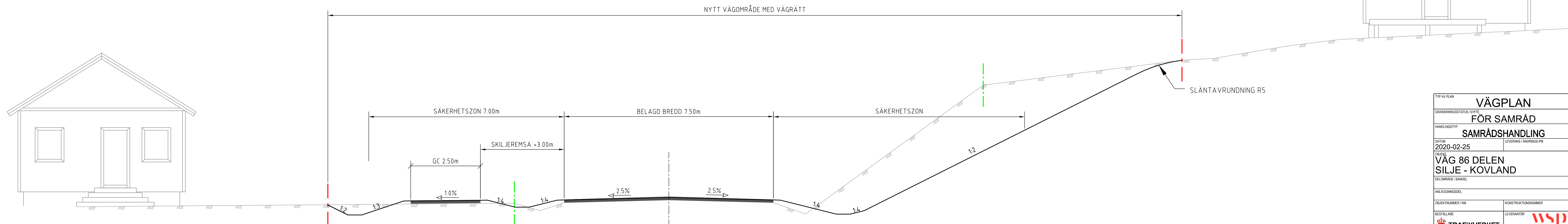
--- NYTT VÄGOMRÅDE

x KANTREMSANS BREDD:  
VID SKOGSMARK 2,0M  
VID ÅKERMARK 0,5M  
VID TOMTMARK 0,0M

SLÄNTRÖN VID JORDSKÄRNING OCH SLÄNTFOT VID BRANTA BANKSLÄNTER, SKALL UTFORMAS MED EN SLÄNTAVRUNDNING, MINST RADIE 5,0M.

INOM SÄKERHETSZONEN FÅR INGA OEFFTERGIVLIGA FÖREMÅL FINNAS.  
NÄR SÄKERHETSZONEN LIGGER UTANFÖR BANKFOT/SLÄNTRÖN OCH EVENTUELL KANTREMSA, BLIR GRÄNSEN FÖR SÄKERHETSZONEN DET FASTSTÄLLDA VÄGOMRÅDET.  
SÄKERHETSZONENS UTBREDDNING ÄR BEROENDE AV VÄGENS HASTIGHET, ÅDT, GEOMETRI, SLÄNTLUTNING OCH OM VÄGEN LIGGER I BANK ELLER SKÄRNING. FÖR 80 KM/H BLIR SÄKERHETSZONEN 7-15M, RÄKNAT FRÅN VÄGENS BELÄGGNINGSKANT.

## TYPSEKTION VID TRÅNGA PASSAGER UTFÖRANDE MED GRUNDA DIKEN



TYP AV PLAN		<b>VÄGPLAN</b>	
GRANSNINGSTATUS/SYFTE		<b>FÖR SAMRÅD</b>	
HANDLINGSTYP		<b>SAMRÅDSHANDLING</b>	
DATUM	2020-02-25	LEVERANS/ÄNDRINGS-PM	
OBJEKT		<b>VÄG 86 DELEN SILJE - KOVLAND</b>	
GEOGRÄNS/BADEL			
ANLÄGGNINGSEDEL			
OBJEKTNUMMER / KM		KONSTRUKTIONSNUMMER	
BESTÄLLARE	<b>TRAFIKVERKET</b>	LEVERANTÖR	<b>WSP</b>
SKAPAD AV	<b>ANDERS ARNESSON</b>	UPPRÅGNINGSNUMMER	<b>10283110</b>
GRANSKAD AV	<b>NIKLAS DAHLSTRÖM</b>	AVDELNING	<b>CIVILS</b>
RITNINGSTYP		<b>TYPSEKTION</b>	
TEMAOMRÅDE / INNEHÅLL		<b>VÄGUTFORMNING OCH TRAFIK</b>	
BESKRIVNING		<b>TYPSEKTIONER FÖR HÖG BANKFYLLNAD MED SIDORÄCKE SAMT TRÅNG PASSAGE MED GRUNDA DIKEN</b>	
SKALA	<b>1:50</b>	FÖRVALTNINGSNUMMER	
RITINGSNUMMER	<b>1 01 T 04 02</b>	BLAD	NÄSTA BLAD BET