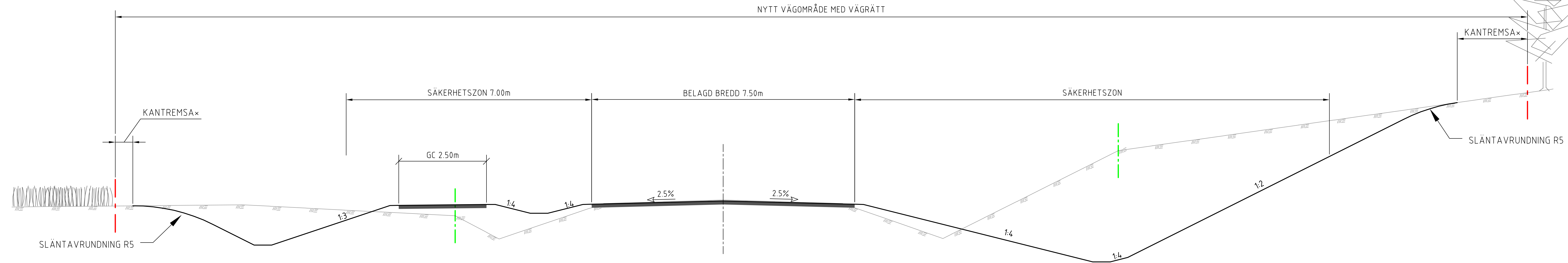


TYPSEKTION VID JORDSKÄRNING UTFÖRANDE MED NORMALDJUPA DIKEN



FÖRKLARINGAR

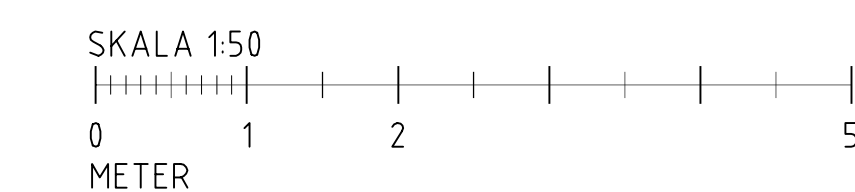
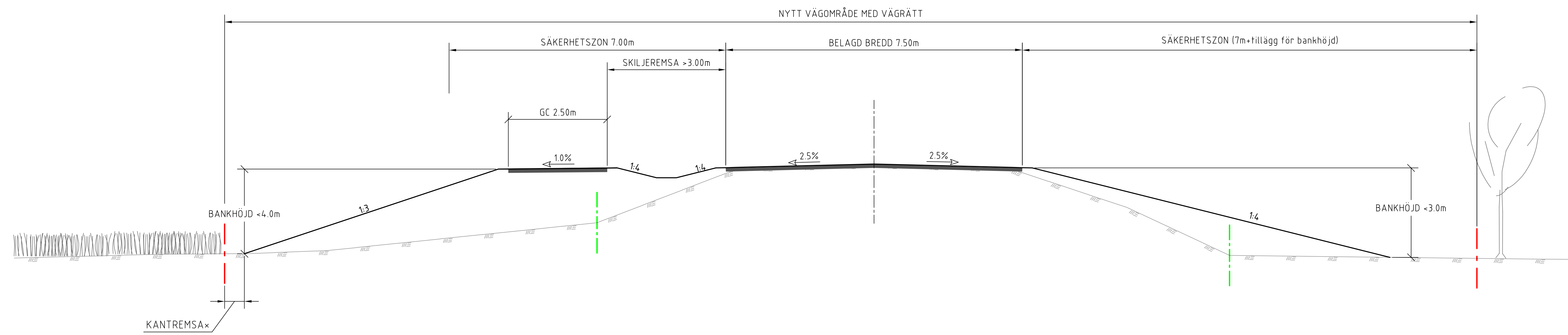
- - - BEFINTLIGT VÄGOMRÅDE
- - - NYTT VÄGOMRÅDE

× KANTREMSANS BREDD:
VID SKOGSMARK 2,0M
VID ÅKERMARK 0,5M
VID TOMTMARK 0,0M

SLÄNTRÖN VID JORDSKÄRNING OCH SLÄNTFOT VID BRANTA BANKSLÄNTER, SKALL UTFÖRAS MED EN SLÄNTAVRUNDNING, MINST RADIE 5,0M.

INOM SÄKERHETSZONEN FÅR INGA OEFFTERGIVLIGA FÖREMÅL FINNAS.
NÄR SÄKERHETSZONEN LIGGER UTANFÖR BANKFOT/SLÄNTRÖN OCH EVENTUELL KANTREMSA, BLIR GRÄNSEN FÖR SÄKERHETSZONEN DET FASTSTÄLLDA VÄGOMRÅDET.
SÄKERHETSZONENS UTBREDDNING ÄR BEROENDE AV VÄGENS, HASTIGHET, ÅDT, GEOMETRI, SLÄNTLUTNING OCH OM VÄGEN LIGGER I BANK ELLER SKÄRNING. FÖR 80 KM/H BLIR SÄKERHETSZONEN 7-15M, RÄKNAT FRÅN VÄGENS BELÄGGNINGSKANT.

TYPSEKTION VID LÅG BANKFYLLNAD UTFÖRANDE MED FLACKA SLÄNTER



TYP AV PLAN	VÄGPLAN		
GRÄNSNINGSTATUS/SYFTE	FÖR SAMRÅD		
HANDLINGSTYP	SAMRÅDSHANDLING		
DATUM	2020-02-25	LEVERANS / ÄNDRINGS-PM	
OBJEKT	VÄG 86 DELEN SILJE - KOVLAND		
GELÄNDE / BANDEL			
ANLÄGGNINGSEDEL			
OBJEKTNUMMER / KM		KONSTRUKTIONNUMMER	
BESTÄLLARE	TRAFIKVERKET	LEVERANTÖR	WSP
SKRIVARE	ANDERS ARNESSON	UPPDRAGSNUMMER	10283110
DOCKAD AV	NIKLAS DAHLSTRÖM	AVDELNING	CIVILS
RITNINGSTYP	TYPSEKTION		
TÄMNINGSOMRÅDE / INNEHÅLL	VÄGUTFORMNING OCH TRAFIK		
BESKRIVNING	TYPSEKTIONER FÖR JORDSKÄRNING NORMALDJUPA DIKEN OCH LÅG BANK MED FLACKA SLÄNTER		
SKALA	1:50	FÖRÅT	A1L
RITNINGSNUMMER	1 01 T 04 01	BLAD	NÄSTA BLAD / BET