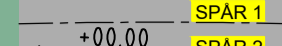















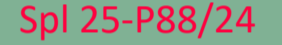

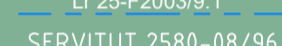


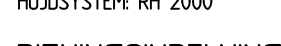










TECKENFÖRKLARING

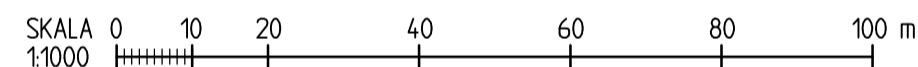
	SPAR 1 JÄRVÄG SOM ÅTGÄRDAS SPÄRRITT MED LÄNGDMÄTNING OCH HÖDSÄTTNING (RÖO KANTLINJER OCH SLÄNTMARKERING FÖR UNDERBYGGNAD
	SPAR 2
	SPAR 3
	NY SERVICEVÄG, VÄGKANTER OCH SLÄNTMARKERINGAR
	NY BULLERVALL INKL. NY BULLERSKÄRM PÅ KRÖNET
	OMRÅDE DÄR NYA LÄNGSGÄNDE SPÅR ANLÄGGS. RASTER VISAR UNGEFÄRLIGT OMRÅDE FÖR NY UNDER- OCH ÖVERBYGGEND TILL SPÅR 1 OCH SPÅR 3
	GRÄNS FÖR NY JÄRVÄGSMARK
	GRÄNS FÖR BEFINTLIG JÄRVÄGSMARK
	OMRÅDE FÖR TILLFÄLLIG NYTTJÄNDERATT
	OMRÅDE FÖR NY JÄRVÄGSMARK MED SERVITUTSRÄTT
	NY BULLERSKÄRM
	BEF. BULLERSKÄRM RIVS ERSÄTTIS MED NY LK Värdig SKÄRM
	NY TRUMMA
	BEF. BILVÄG/GATA
	BEF. ALLMÄN VÄG KLASS I
	BEF. JÄRVÄG
	X-XXX X-XXX
	TVÄRSEKTIONSLINJE
	FASTIGHETSGRÄNS
	TRAKTGRÄNS
	FASTIGHETSBETECKNING
	TRAKTNAMN
	1:857 STADSÖN
	Dp 25-P90/132 BETECKNING FÖR DETALPLAN
	Spl 25-P88/24 BETECKNING FÖR STADSPLAN
	Bpl 25-NLÅ-8080 BETECKNING FÖR BYGGNADSPLAN
	Lr 25-F2003/9.1 GRÄNS FÖR DETALPLAN, STADSPLAN OCH BYGGNADSPLAN
	SERVITUT 2580-08/96.1 LEDNINGSRÄTT
	GA STADSÖN GA:4 SERVITUT
	GEMENSAMHETSANLÄGGNING

KOORDINATSYSTEM

PLANSYSTEM SWEREF99 21 45
HÖJDSYSTEM RH 2000

RITNINGSENDELNING

		
BODEN	J	LULEÅ
-001	-002	-003



JÄRVÄGSPLAN		
GRANSKNINGSSTATUS/SYFTE		
FÖR GRANSKNING		
HANDLINGSTYP		
GRANSKNINGSHANDLING		
DATUM	LEVERANS / ÄNDRINGS-PM	
2020-05-29		
OBJEKT		
GAMMELSTAD BANGÅRDSFÖRLÄNGNING		
DELOMRÅDE / BANDEL		
119		
ANLÄGGNINGSDDEL		
GEMENSAMT		
OBJEKTNUMMER / KM	KONSTRUKTIONNUMMER	
135880		
BESTÄLLARE	LEVERANTÖR	
TRAFIKVERKET	SWECO	
SKAPAD AV	UPPRAGSGNUMMER	
MAGNUS GUNNARSSON	12801073	
GODKÄND AV	AVDELNING	
JON RENFORS	CIVIL / RAIL	
RITNINGSTYP		
ILLUSTRATIONSKARTA		
TEKNIKOMRÅDE / INNEHÅLL		
J - JÄRVÄG		
BESKRIVNING		
KM 1170+750 - 1171+350		
PLAN		
SKALA	FORMAT	FÖRVALTNINGSNUMMER
1:1000	A1	
RITNINGSGRUPP	BLAD	NÄSTA BLAD
12801073-12-160-002		BET

MODELL 12801073-12-160-002-06-PP 05/24
 2020-05-18 07:54
 2020-05-18 07:54
 2020-05-18 07:54
 2020-05-18 07:54
 2020-05-18 07:54
 2020-05-18 07:54
 2020-05-18 07:54
 2020-05-18 07:54
 2020-05-18 07:54
 2020-05-18 07:54
 2020-05-18 07:54