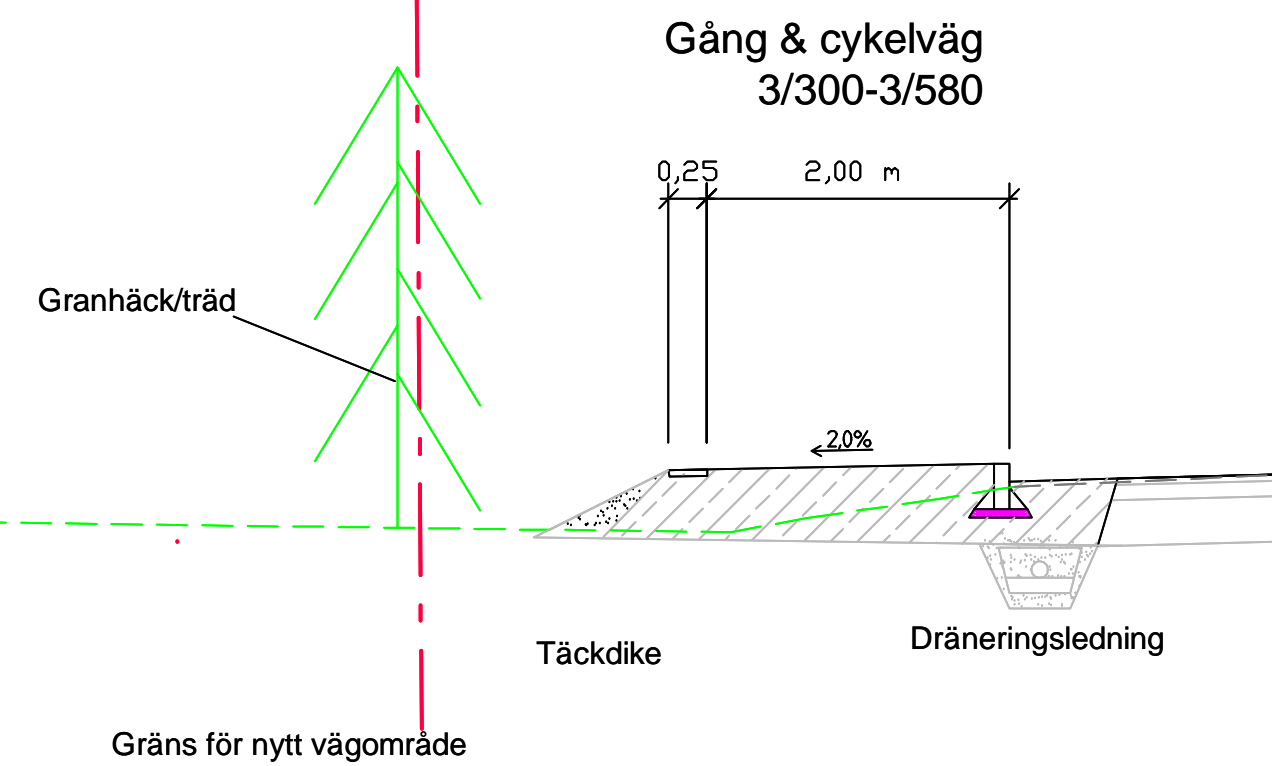
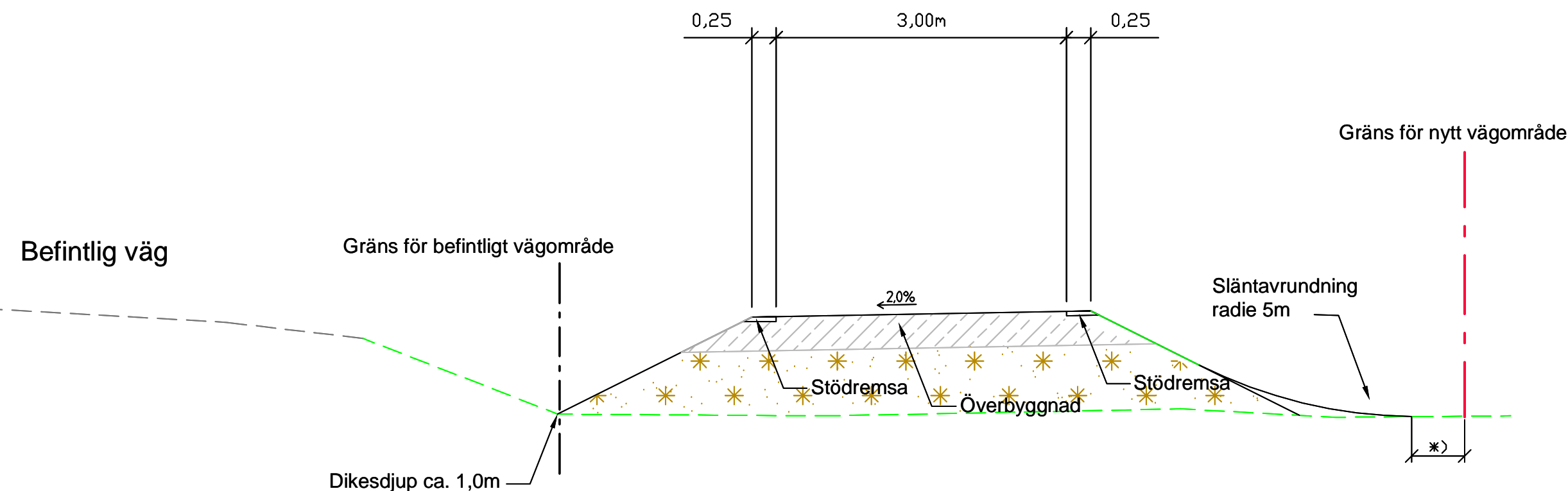
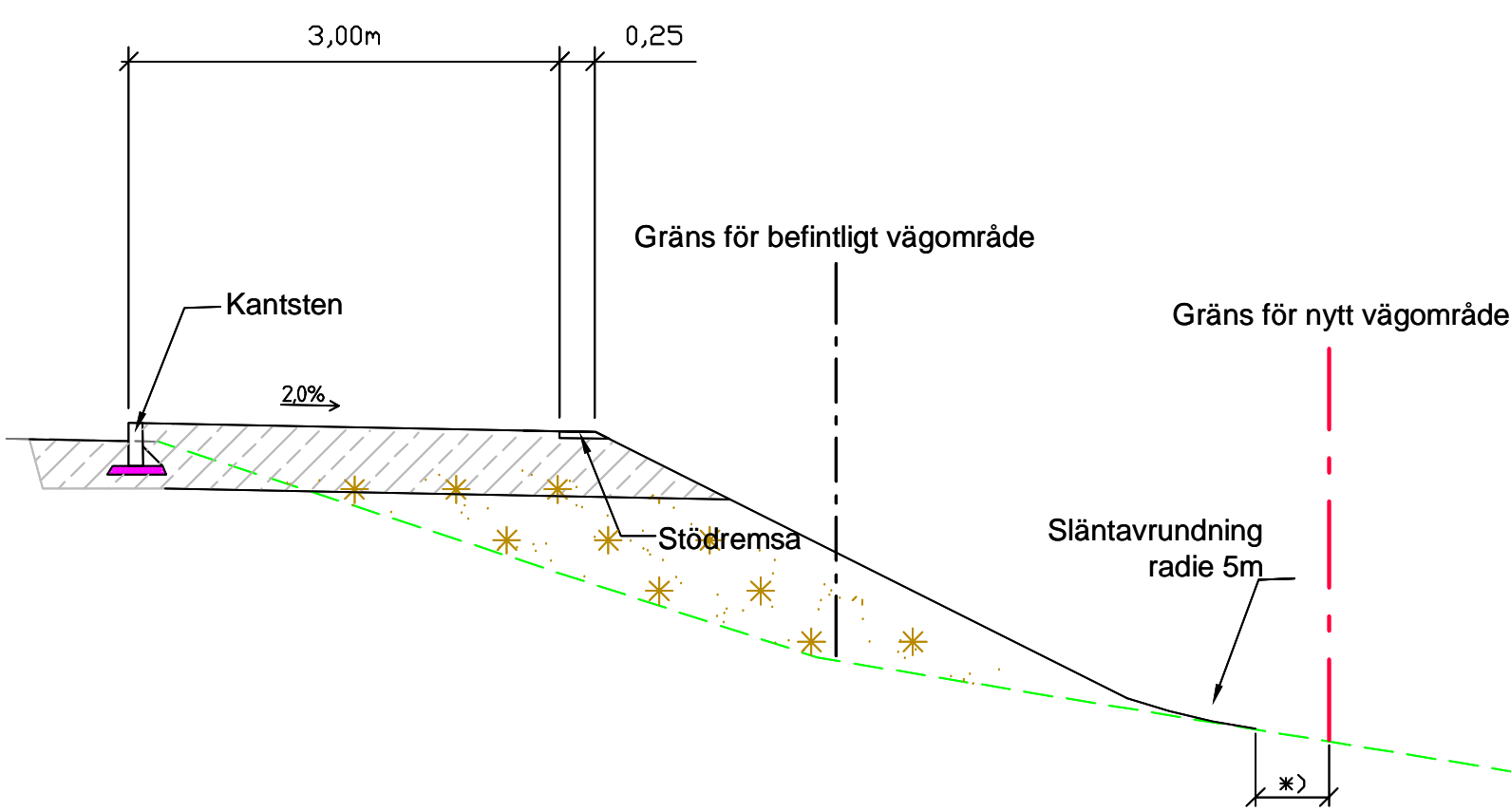


Friliggande gång & cykelväg
0/280-1/1285, 1/295-1/550, 1/610-2/070,
2/450-2/735, 2/760-2/970, 3/500-3/580



Intilliggande gång & cykelväg
0/010-0/280, 1/550-1610, 2/070-2/450, 2/970-3/290



KANTREMSA
*)= Varierande bredd
enligt nedan:
Skog= 2m
Åker/Äng= 0.5m
Tomt= 0m

TYP AV PLAN			
VÄGPLAN			
GRANSKNINGSSTÄLUS/SYFTE			
FÖR FASTSTÄLLELSE			
HANDLINGSTYP			
FASTSTÄLLELSEHANDLING			
DATUM		LEVERANS / ÄNDRINGS-PM	
2016-06-01			
OBJEKT			
VÄG 345 STRÖMSUND ULRIKSFORS			
GÅNG- OCH CYKELVÄG			
DELOMRÅDE / BANDEL			
ANLÄGGNINGSDEL			
OBJEKTNUMMER / KM		KONSTRUKTIONSNUMMER	
145073			
BESTÄLLARE		LEVERANTÖR	
TRAFIKVERKET		TYRÉNS	
SKAPAD AV		UPPDRAGSNUMMER	
PS		257562	
GODKÄND AV		AVDELNING	
OHL		VÄG	
RITNINGSTYP			
TYPSEKTION			
TEKNIKOMRÅDE / INNEHÅLL			
VÄG			
BESKRIVNING			
DELEN STRÖMSUND - ULRIKSFORS			
SEKTION 0/000-0/600			
SKALA	FORMAT	FORVALTNINGSNUMMER	
1:50	A1		
RITNINGSNUMMER	BLAD	NÄSTA BLAD	BET
001T0401	1:1	-	