

FÖRKLARING

- VÄGKANT
- KANTSTEN
- BEF. VÄG
- NY GC-VÄG
- BREDDNING AV VÄGBANA
- BEFINTLIGT VÄGOMRÅDE
- NYTT VÄGOMRÅDE
- OMRÅDE SOM AVSER TILFÄLLIG NYTTJÄNDERÄTT
- VÄGENS LÄNGDMÄTNING/SEKTIONERING
- 0/200
- VÄGTRUMMA
- DETAILPLANEGRÄNS
- TRAKTERGRÄNS
- KVARTERTRAKTERGRÄNS
- FASTIGHETSGRÄNS
- LEDNINGSRÄTT
- 1:79 FASTIGHETSBETECKNING
- HJULBYGGNAD, KOMPLEMENTBYGGNAD
- STAKET/STÄNGSEL
- BEF. HÄCK OCH TRÄD
- BEF. VÄGBELYSNING
- BEF. EL/TELESTOLPE
- BEF. SIGNALSTOLPE, J.V.G.
- BEFINTLIGA BRUNNAR
- KOORDINATSKRYSS

ÖPPENMARK
 SKOG
 VÄTTEN
 ÅKER
 INDUSTRIOMRÅDE

KOORDINATSYSTEM SwebRef 99 1545
HÖJDSYSTEM RH 2000

TYP AV PLAN			
VÄGPLAN			
GRANSKNINGSSTADIUS / SYFTE			
FOR FASTSTÄLLELSE			
HANDLINGSTYP			
FASTSTÄLLELSEHANDLING			
DATUM		LEVERANS / ÄNDRINGS-PM	
2016-06-01			
OBJEKT			
VÄG 345 STRÖMSUND - ULRIKSFORS			
GÅNG- OCH CYKELVÄG			
DELOMRÅDE / BANDEL			
ANLÄGGNINGSDEL			
OBJEKTNUMMER / KM		KONSTRUKTIONSNUMMER	
145073			
BESTÄLLARE		LEVERANTÖR	
TRAFIKVERKET		TYRÉNS	
SKAPAD AV		UPPDRAGSNUMMER	
PS		257562	
GODKÄND AV		AVDELNING	
OHL		VÄG	
RITNINGSTYP			
ILLUSTRATIONSPLAN			
TEKNIKOMRÅDE / INNEHÅLL			
VÄG			
BESKRIVNING			
DELEN STRÖMSUND - ULRIKSFORS			
SEKTION 0/000-0/600			
SKALA	FORMAT	FÖRVALTNINGSNUMMER	
1:1000	A3FF		
RITNINGSNUMMER	BLAD	NÄSTA BLAD	BET
001T0501	1:6	2:6	



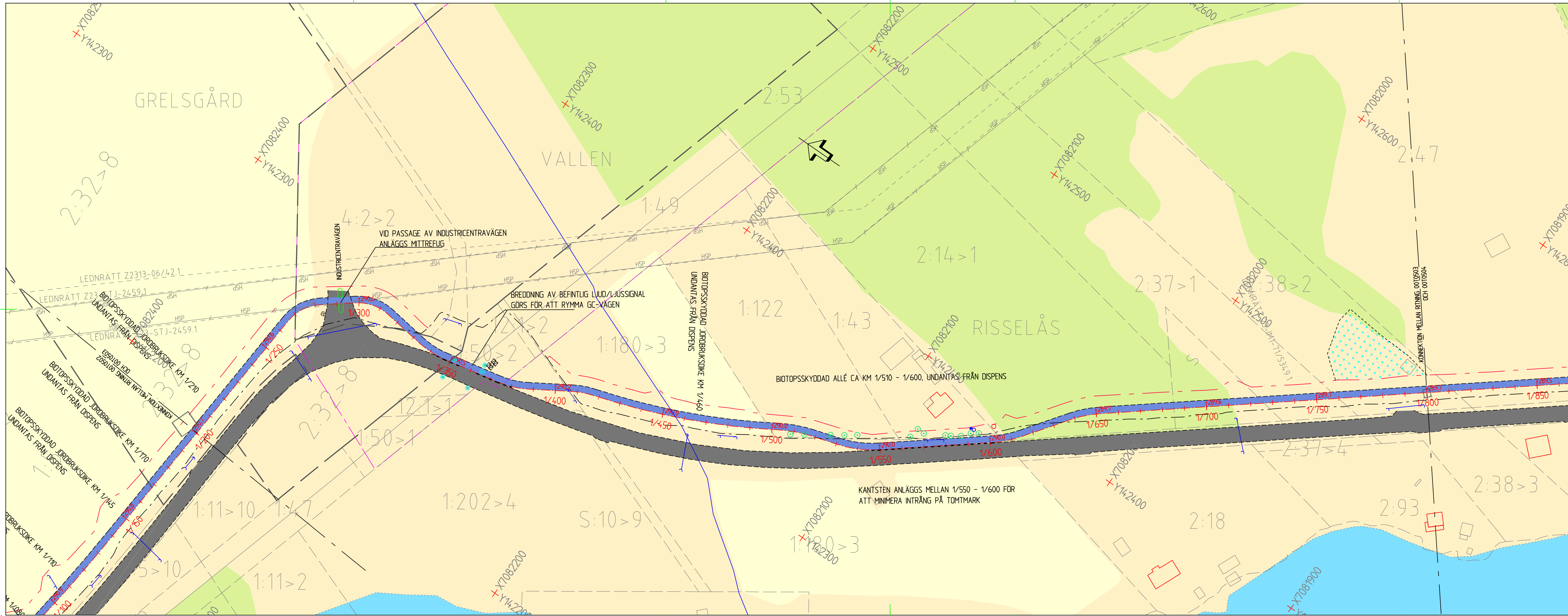
FÖRKLARING

- VÄGKANT
- KANTSTEN
- BEF. VÄG
- NY GÅ-VÄG
- BREDDNING AV VÄGBANA
- BEFINTLIGT VÄGOMRÅDE
- NYTT VÄGOMRÅDE
- OMRÅDE SOM AVSER TILFÄLLIG NYTTJÄNDERÄTT
- VÄGENS LÄNGDMÄTNING/SEKTIONERING
- 0/200
- VÄGTRUMMA
- DETAILPLANEGRÄNS
- TRAKTERGRÄNS
- KVARTERTRAKTERGRÄNS
- FASTIGHETSGRÄNS
- LEDINGSRÄTT
- 1:79 FASTIGHETSBECKNING
- HUVUDBYGGNAD, KOMPLEMENTBYGGNAD
- STAKET/STÄNGSEL
- BEF. HÄCK OCH TRÄD
- BEF. VÄGBELYSNING
- BEF. EL/TELESTOLPE
- BEF. SIGNALSTOLPE, J.V.G.
- BEFINTLIGA BRUNNAR
- KOORDINATSKRYSS

ÖPPENMARK
 SKOG
 VÄTTEN
 ÅKER
 INDUSTRIOMRÅDE

KOORDINATSYSTEM: SwebRef 99 1545
HÖJDSYSTEM: RH 2000

TYP AV PLAN			
VÄGPLAN			
GRANSKNINGSSTADGUS / SYFTE			
FOR FASTSTÄLLELSE			
HANDLINGSTYP			
FASTSTÄLLELSEHANDLING			
DATUM		LEVERANS / ÄNDRINGS-PM	
2016-06-01			
OBJEKT			
VÄG 345 STRÖMSUND - ULRIKSFORS			
GÅNG- OCH CYKELVÄG			
DELOMRÅDE / BANDEL			
ANLÄGGNINGSDEL			
OBJEKTNUMMER / KM		KONSTRUKTIONSNUMMER	
145073			
BESTÄLLARE		LEVERANTÖR	
TRAFIKVERKET		TYRÉNS	
SKAPAD AV		UPPDRAGSNUMMER	
PS		257562	
GODKÄND AV		AVDELNING	
OHL		VÄG	
RITNINGSTYP			
ILLUSTRATIONSPLAN			
TEKNIKOMRÅDE / INNEHÅLL			
VÄG			
BESKRIVNING			
DELEN STRÖMSUND - ULRIKSFORS			
SEKTION 0/600-1/200			
SKALA	FORMAT	FÖRVALTNINGSNUMMER	
1:1000	A3FF		
RITNINGSNUMMER	BLAD	NÄSTA BLAD	BET
001T0502	2:6	3:6	



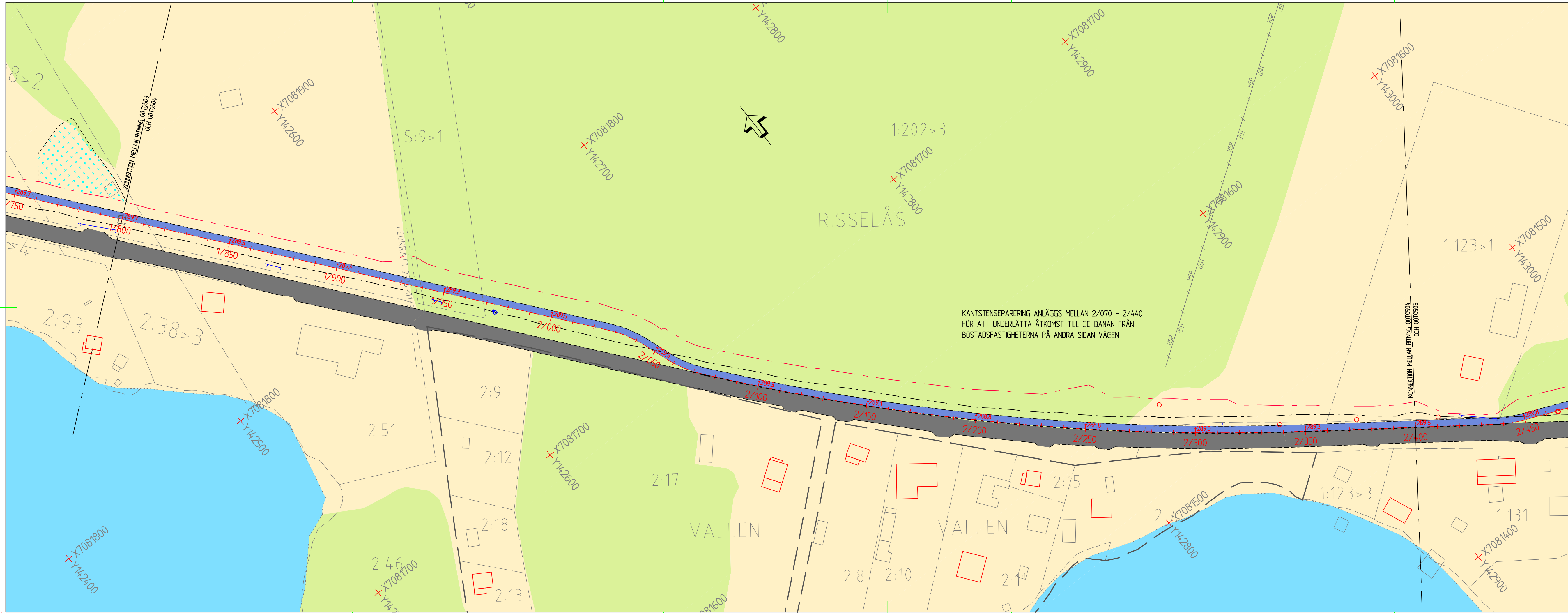
FÖRKLARING

- VÄGKANT
- KANTSTEN
- BEF. VÄG
- NY GC-VÄG
- BREDDNING AV VÄGBANA
- BEFINTLIGT VÄGOMRÅDE
- NYTT VÄGOMRÅDE
- OMRÅDE SOM AVSER TILFÄLLIG NYTTJÄNDERÄTT
- VÄGENS LÄNGDMÄTNING/SEKTIONERING
- VÄGSTRIMMA
- DETLAPLANEGRÄNS
- TRAKTERGRÄNS
- KVARTERTRAKTERGRÄNS
- FASTIGHETSGRÄNS
- LEDNINGSRÄTT
- 1: 79 FASTIGHETSBETECKNING
- HJULBYGGNAD, KOMPLEMENTBYGGNAD
- STAKET/STÄNGSEL
- BEF. HÄCK OCH TRÄD
- BEF. VÄGBELYSNING
- BEF. EL/TELESTOLPE
- BEF. SIGNALSTOLPE, J.V.G.
- BEFINTLIGA BRUNNAR
- KOORDINATSKRYSS

ÖPPENMARK SKOG
 VATTEN ÅKER
 INDUSTRIOMRÅDE

KOORDINATSYSTEM SwebRef 99 1545
HÖJDSYSTEM RH 2000

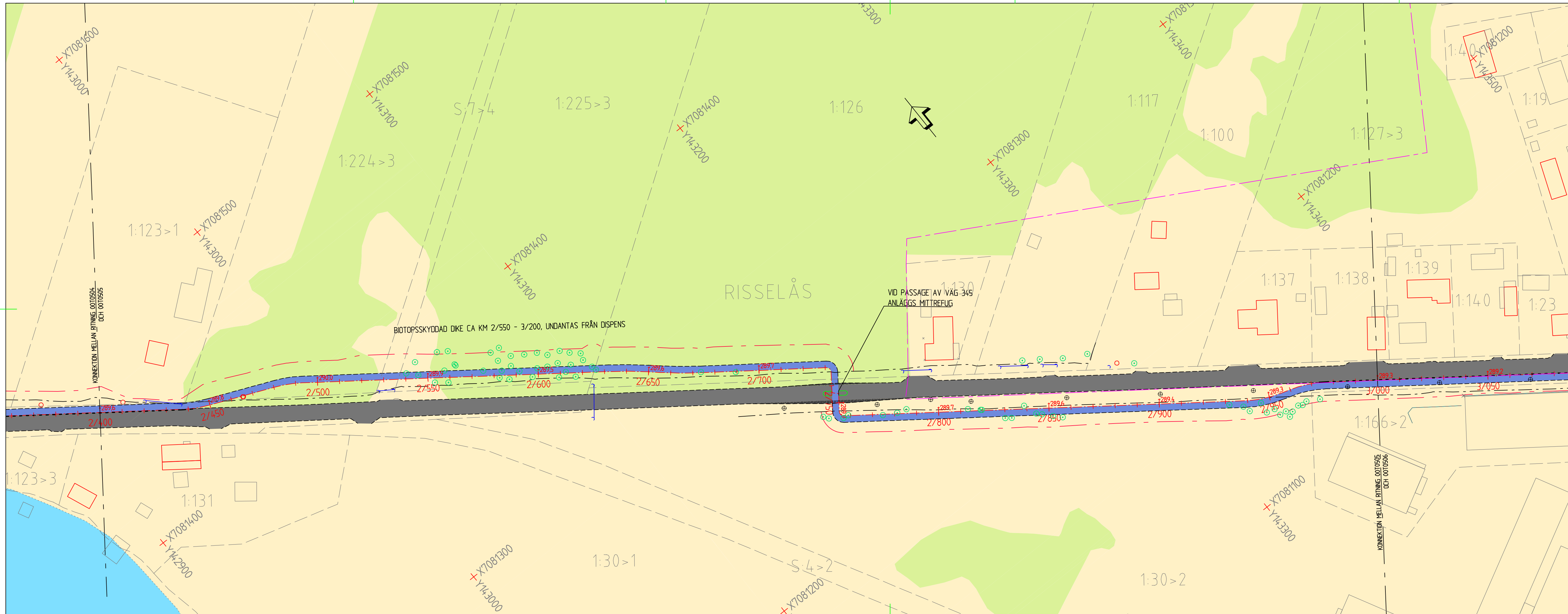
TYP AV PLAN			
VÄGPLAN			
GRÄNSKNINGSSTÄLUS / SYFTE			
FÖR FASTSTÄLLELSE			
HANDLINGSTYP			
FASTSTÄLLELSEHANDLING			
DATUM		LEVERANS / ÄNDRINGS-PM	
2016-06-01			
OBJEKT			
VÄG 345 STRÖMSUND - ULRIKSFORS			
GÅNG- OCH CYKELVÄG			
DELOMRÅDE / BANDEL			
ANLÄGGNINGSDEL			
OBJEKTNUMMER / KM		KONSTRUKTIONSNUMMER	
145073			
BESTÄLLARE		LEVERANTÖR	
TRAFIKVERKET		TYRÉNS	
SKAPAD AV		UPPDRAGSNUMMER	
PS		257562	
GODKÄND AV		AVDELNING	
OHL		VÄG	
RITNINGSTYP			
ILLUSTRATIONSPLAN			
TEKNIKOMRÅDE / INNEHÅLL			
VÄG			
BESKRIVNING			
DELEN STRÖMSUND - ULRIKSFORS			
SEKTION 1/200-1/800			
SKALA	FORMAT	FÖRVALTNINGSNUMMER	
1:1000	A3FF		
RITNINGSNUMMER	BLAD	NÄSTA BLAD	BET
001T0503	3:6	4:6	



FÖRKLARING	
	VÄGKANT
	KANTSTEN
	BEF. VÄG
	NY GC-VÄG
	BREDDNING AV VÄGBANA
	BEFINTLIGT VÄGOMRÅDE
	NYTT VÄGOMRÅDE
	OMÅDE SOM AVSER TILFÄLLIG NYTTJÄNDERÄTT
	VÄGENS LÄNGDMÄTNING/SEKTIONERING
	VÄGSTRUMMA
	DETALPLANEGRÄNS
	TRAKTERGRÄNS
	KVARTERSTRAKTERGRÄNS
	FASTIGHETSGRÄNS
	LEDNINGSRÄTT
	1:79 FASTIGHETSBETECKNING
	HJULBYGGNAD, KOMPLEMENTBYGGNAD
	STAKET/STÄNGSEL
	BEF. HÄCK OCH TRÄD
	BEF. VÄGBELYSNING
	BEF. EL/TELESTOLPE
	BEF. SIGNALSTOLPE, JVG
	BEFINTLIGA BRUNNAR
	KOORDINATSKRYSS
	ÖPPENMARK
	SKOG
	VÄTTEN
	ÅKER
	INDUSTRIOMRÅDE

KOORDINATSYSTEM: SwebRef 99 1545
HÖJDSYSTEM: RH 2000

TYP AV PLAN			
VÄGPLAN			
GRANSKNINGSSTÄLUS / SYFTE			
FOR FASTSTÄLLELSE			
HANDLINGSTYP			
FASTSTÄLLELSEHANDLING			
DATUM		LEVERANS / ÄNDRINGS-PM	
2016-06-01			
OBJEKT			
VÄG 345 STRÖMSUND - ULRIKSFORS			
GÅNG- OCH CYKELVÄG			
DELOMRÅDE / BANDEL			
ANLÄGGNINGSDEL			
OBJEKTNUMMER / KM		KONSTRUKTIONSNUMMER	
145073			
BESTÄLLARE		LEVERANTÖR	
TRAFIKVERKET		TYRÉNS	
SKAPAD AV		UPPDRAGSNUMMER	
PS		257562	
GODKÄND AV		AVDELNING	
OHL		VÄG	
RITNINGSTYP			
ILLUSTRATIONSPLAN			
TEKNIKOMRÅDE / INNEHÅLL			
VÄG			
BESKRIVNING			
DELEN STRÖMSUND - ULRIKSFORS			
SEKTION 1/800-2/400			
SKALA	FORMAT	FÖRVALTNINGSNUMMER	
1:1000	A3FF		
RITNINGSNUMMER	BLAD	NÄSTA BLAD	BET
001T0504	4:6	5:6	



FÖRKLARING

- VÄGKANT
- KANTSTEN
- BEF. VÄG
- NY GE-VÄG
- BREDDNING AV VÄGBANA
- BEFINTLIGT VÄGOMRÅDE
- NYTT VÄGOMRÅDE
- OMRÅDE SOM AVSER TILFÄLLIG NYTTJÄNDERÄTT
- VÄGENS LÄNGDMÄTNING/SEKTIONERING
- VÄGSTRUMMA
- DETAILPLANEGRÄNS
- TRAKTGRÄNS
- KVARTERSTRAKTGRÄNS
- FASTIGHETSGRÄNS
- LEDNINGSRÄTT
- 1: 79 FASTIGHETSBETECKNING
- HJULBYGGNAD, KOMPLEMENTBYGGNAD
- STAKET/STÄNGSEL
- BEF. HÄCK OCH TRÄD
- BEF. VÄGBELYSNING
- BEF. EL/TELESTOLPE
- BEF. SIGNALSTOLPE, J.V.G.
- N.B.
- BEFINTLIGA BRUNNAR
- KOORDINATSKRYSS

ÖPPENMARK
 SKOG

VÄTTEN
 ÅKER

INDUSTRIOMRÅDE

KOORDINATSYSTEM: SWERef 99 1545
HÖJDSYSTEM: RH 2000

TYP AV PLAN			
VÄGPLAN			
GRANSKNINGSSTÄLUS / SYFTE			
FOR FASTSTÄLLELSE			
HANDLINGSTYP			
FASTSTÄLLELSEHANDLING			
DATUM		LEVERANS / ÄNDRINGS-PM	
2016-06-01			
OBJEKT			
VÄG 345 STRÖMSUND - ULRIKSFORS			
GÅNG- OCH CYKELVÄG			
DELOMRÅDE / BANDEL			
ANLÄGGNINGSDEL			
OBJEKTNUMMER / KM		KONSTRUKTIONSNUMMER	
145073			
BESTÄLLARE		LEVERANTÖR	
TRAFIKVERKET		TYRÉNS	
SKAPAD AV		UPPDRAGSNUMMER	
PS		257562	
GODKÄND AV		AVDELNING	
OHL		VÄG	
RITNINGSTYP			
ILLUSTRATIONSPLAN			
TEKNIKOMRÅDE / INNEHÅLL			
VÄG			
BESKRIVNING			
DELEN STRÖMSUND - ULRIKSFORS			
SEKTION 2/400-3/000			
SKALA	FORMAT	FÖRVALTNINGSNUMMER	
1:1000	A3FF		
RITNINGSNUMMER	BLAD	NÄSTA BLAD	BET
001T0505	5:6	6:6	



FÖRKLARING

- VÄGKANT
- KANTSTEN
- BEF. VÄG
- NY GC-VÄG
- BREDDNING AV VÄGBANA
- BEFINTLIGT VÄGOMRÅDE
- NYTT VÄGOMRÅDE
- OMRÅDE SOM AVSER TILFÄLLIG NYTTJÄNDERÄTT
- VÄGENS LÄNGDMÄTNING/SEKTIONERING
- VÄGSTRUKTUR
- DETAJLPLANEGRÄNS
- TRAKTERGRÄNS
- KVARTERTRAKTERGRÄNS
- FASTIGHETSGRÄNS
- LEDNINGSRÄTT
- 1:79 FASTIGHETSBETECKNING
- HUVUDBYGGNAD, KOMPLEMENTBYGGNAD
- STAKET/STÄNGSEL
- BEF. HÄCK OCH TRÄD
- BEF. VÄGBELYSNING
- BEF. EL/TELESTOLPE
- BEF. SIGNALSTOLPE, J.V.G.
- BEFINTLIGA BRUNNAR
- KOORDINATSKRYSS

ÖPPENMARK SKOG
 VATTEN ÅKER
 INDUSTRIOMRÅDE

KOORDINATSYSTEM: SwebRef 99 1545
HÖJDSYSTEM: RH 2000

TYP AV PLAN			
VÄGPLAN			
GRÄNSKNINGSSTÄLUS / SYFTE			
FOR FASTSTÄLLELSE			
HANDLINGSTYP			
FASTSTÄLLELSEHANDLING			
DATUM		LEVERANS / ÄNDRINGS-PM	
2016-06-01			
OBJEKT			
VÄG 345 STRÖMSUND - ULRIKSFORS			
GÅNG- OCH CYKELVÄG			
DELOMRÅDE / BANDEL			
ANLÄGGNINGSDEL			
OBJEKTNUMMER / KM		KONSTRUKTIONSNUMMER	
145073			
BESTÄLLARE		LEVERANTÖR	
TRAFIKVERKET			
SKAPAD AV		UPPDRAGSNUMMER	
PS		257562	
GODKÄND AV		AVDELNING	
OHL		VÄG	
RITNINGSTYP			
ILLUSTRATIONSPLAN			
TEKNIKOMRÅDE / INNEHÅLL			
VÄG			
BESKRIVNING			
DELEN STRÖMSUND - ULRIKSFORS			
SEKTION 3/000-3/550			
SKALA	FORMAT	FÖRVALTNINGSNUMMER	
1:1000	A3FF		
RITNINGSNUMMER	BLAD	NÄSTA BLAD	BET
001T0506	6:6	-	