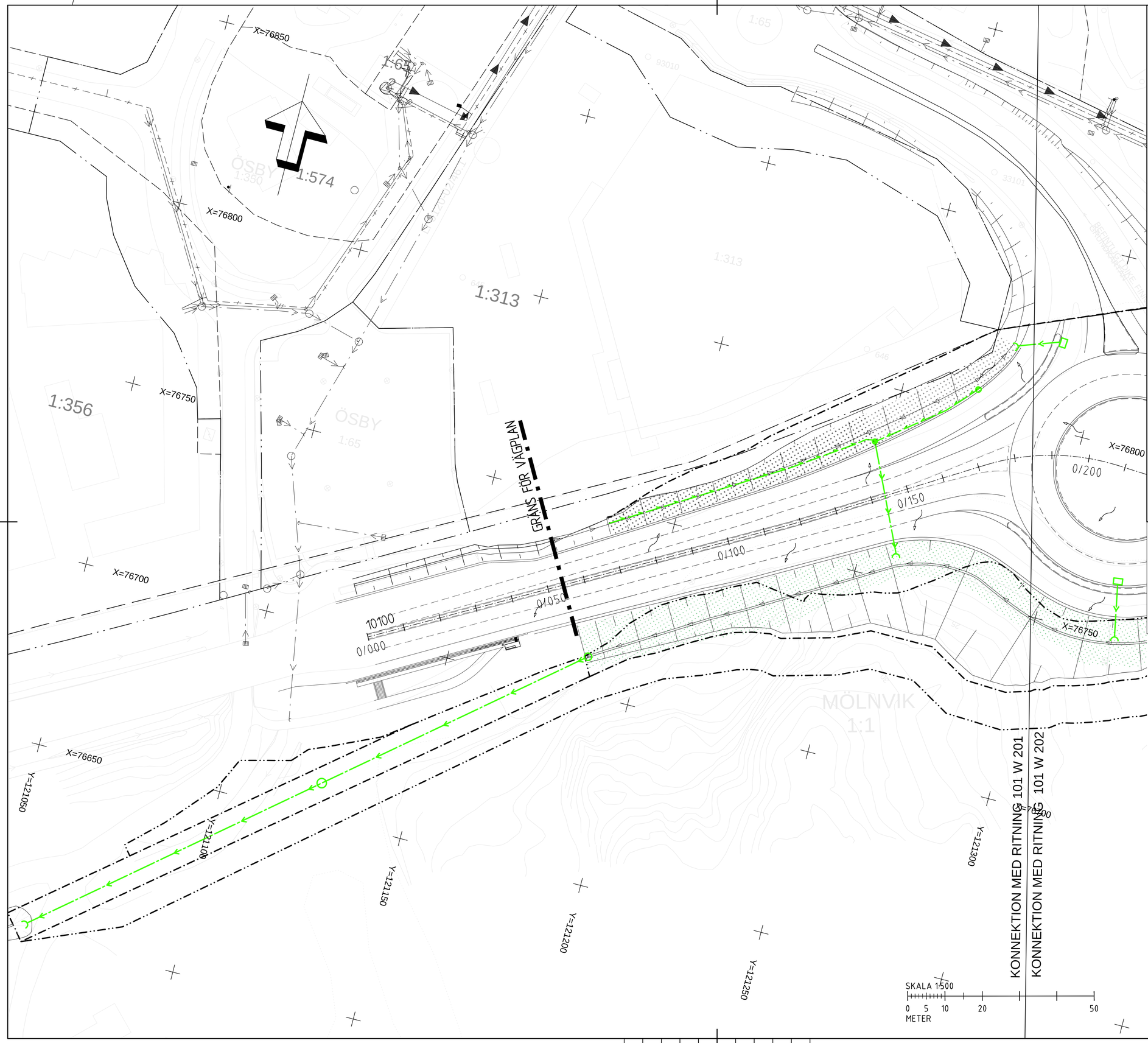

TECKENFÖRKLARING

BEFINTLIGT

- SPILLVATTEN
- DAGVATTEN
- VATTEN
- SPILLVATTEN TRYCK
- NEDSTIGNINGSBRUNN
- TILLSYNSBRUNN
- DAGVATTENBRUNN

NYTT

- VÄGOMRÅDE
- TILLFÄLLIG NYTTJANDERÄTT
- GRÄSBEKLÄTT DIKE
- KROSSDIKE
- AVRINNINGSPIL
- FÖRDRÖJNINGSYTOR
- DRÄNERINGSLEDNING
- DAGVATTENLEDNING
- NEDSTIGNINGSBRUNN DAGVATTEN
- DRÄNERINGSBRUNN
- TILLSYNSBRUNN DAGVATTEN
- INLOPP/ UTLOPP
- TRUMMA
- KUPOLBRUNN
- DAGVATTENBRUNN

ANVISNINGAR

DIKEN FÖRLÄGGS MED LÄGSTA LUTNING 5 PROMILLE
BEFINTLIGT DAGVATTENSYSTEM ÄR UNDER UTREDNING
AVVIKELSER FRÅN DENNA PRINCIPSKISS KAN FÖREKOMMA
ILLUSTRATIONSSKISS AVIKELSER KAN FÖREKOMMA

KOORDINATSYSTEM
PLAN: SWEREF 99 18 00
HÖJD: RH 2000

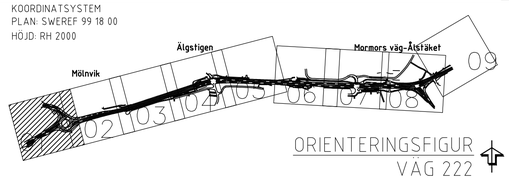

ORIENTERINGSFIGUR
VÄG 222

TYP AV PLAN	VÄGPLAN
GRANSKNINGSSTATUS / SYFTE	
HANDLINGSTYP	GRANSKNINGSHANDLING
DATUM: 2023-03-22	LEVERANS / ÄNDRINGS-PM
OBJEKT	VÄG 222 MÖLNVIK ÅLSTÄKET
DELOMRÅDE / BANDEL	1 MÖLNVIK-ÅLSTÄKET
ANLÄGGNINGDEL	01 VÄG 222 MÖLNVIK-ÅLSTÄKET
OBJEKTNUMMER / KM: 107266	KONSTRUKTIONSNUMMER: 107266
BESTÄLLARE: TRAFIKVERKET	LEVERANTÖR: ÅF INFRASTRUCTURE
SKAPAD AV: F.ÖHOLM	UPPDRAGSNUMMER: 728375
GODKÄND AV: E.ÅKERSTRÖM	AVDELNING: VÄSTERÅS
RITNINGSTYP	PLAN
TEKNIKOMRÅDE / INNEHÅLL	W. VATTEN OCH AVLOPP
BESKRIVNING	AVVATTNINGSPLAN 0/055-0/180
SKALA: 1:500	FORMAT: A1
FÖRVALTNINGSNUMMER	
RITNINGSNUMMER: 101W0201	BLAD: 01 / NÄSTA BLAD: 02 / BET

PLO: 2023-04-20 15:12 X:\CENTRAL FILE – PREMIUM\728375 – UTREDNINGSKEDE FÖR VÄG 222 MÖLNVIK ÅLSTÄKET –59459– \12 RITNINGAR\W\RITDEF\101W0201.DWG ÖHOLM, FRIDA

XREF MODELL\X1009304 2021-11-09 09:24 MODELL\X1009203 2022-11-09 09:20
MODELL\X1009204 2023-01-16 08:18 MODELL\X1009205 2022-11-09 09:18
MODELL\X1009209 2023-03-16 08:18 MODELL\X1009405 2016-04-08 08:49
MODELL\X1009307 2022-12-16 08:08 MODELL\X9005405 2016-04-08 08:17
MODELL\X1009302 2023-03-16 08:17 MODELL\X9005401 2022-11-09 08:25
MODELL\X1009307 2023-03-16 08:17 MODELL\X1009502 2022-08-12 08:25
MODELL\X1009202 2022-11-09 08:17 MODELL\X1009502 2022-08-12 08:25
MODELL\X1009202 2022-11-09 08:17 MODELL\X1009502 2022-08-12 08:25
MODELL\X1000210 2021-12-16 08:27 MODELL\X1009505 2022-09-12 08:08

Lager:

VST107266VP, ankomst 2023-05-04, ver 4, jobb 79

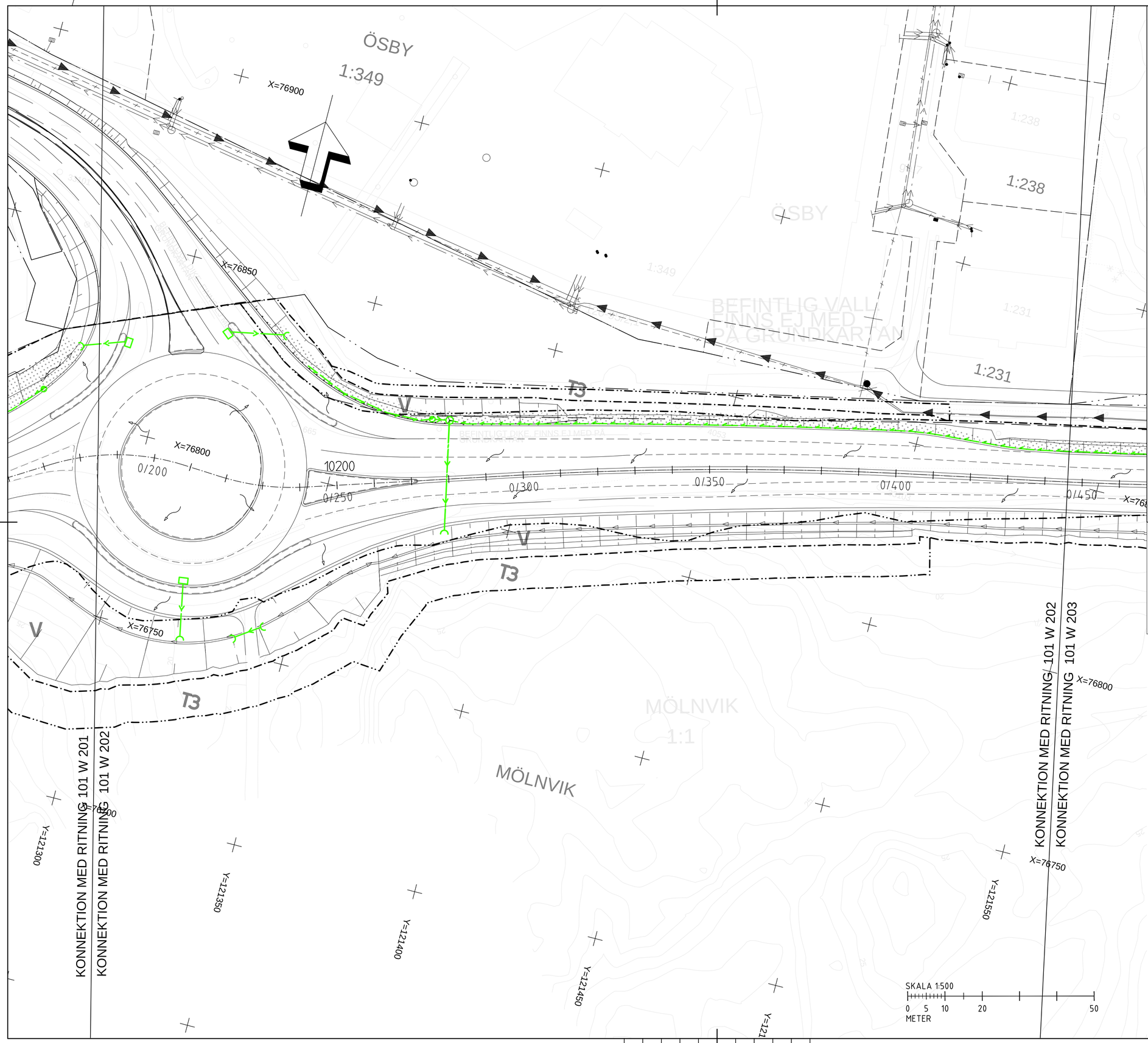

TECKENFÖRKLARING

BEFINTLIGT

- SPILLVATTEN
- DAGVATTEN
- VATTEN
- SPILLVATTEN TRYCK
- NEDSTIGNINGSBRUNN
- TILLSYNSBRUNN
- DAGVATTENBRUNN

NYTT

- VÄGOMRÅDE
- TILLFÄLLIG NYTTJANDERÄTT
- GRÄSBEKLÄTT DIKE
- KROSSDIKE
- AVRINNINGSPIL
- FÖRDRÖJNINGSYTOR
- DRÄNERINGSLEDNING
- DAGVATTENLEDNING
- NEDSTIGNINGSBRUNN DAGVATTEN
- DRÄNERINGSBRUNN
- TILLSYNSBRUNN DAGVATTEN
- INLOPP/ UTLOPP
- TRUMMA
- KUPOLBRUNN
- DAGVATTENBRUNN

ANVISNINGAR

DIKEN FÖRLÄGGS MED LÄGSTA LUTNING 5 PROMILLE
BEFINTLIGT DAGVATTENSYSTEM ÄR UNDER UTREDNING
AVVIKELSER FRÅN DENNA PRINCIPSKISS KAN FÖREKOMMA
ILLUSTRATIONSSKISS AVIKELSER KAN FÖREKOMMA

KOORDINATSYSTEM
PLAN: SWEREF 99 18 00
HÖJD: RH 2000

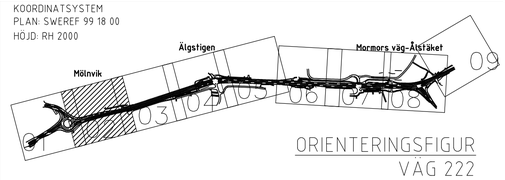

ORIENTERINGSFIGUR
VÄG 222

TYP AV PLAN	VÄGPLAN
GRANSKNINGSSTATUS / SYFTE	
HANDLINGSTYP	GRANSKNINGSHANDLING
DATUM	2023-03-22
LEVERANS / ÄNDRINGS-PM	
OBJEKT	VÄG 222 MÖLNVIK ÅLSTÄKET
DELOMRÅDE / BANDEL	1 MÖLNVIK-ÅLSTÄKET
ANLÄGGNINGDEL	01 VÄG 222 MÖLNVIK-ÅLSTÄKET
OBJEKTNUMMER / KM	107266
KONSTRUKTIONSNUMMER	107266
BESTÄLLARE	TRAFIKVERKET
LEVERANTÖR	ÅF INFRASTRUCTURE
SKAPAD AV	F.ÖHOLM
UPPDRAGSNUMMER	728375
GODKÄND AV	E.ÅKERSTRÖM
AVDELNING	VÄSTERÅS
RITNINGSTYP	PLAN
TEKNIKOMRÅDE / INNEHÅLL	W. VATTEN OCH AVLOPP
BESKRIVNING	AVVATTNINGSPLAN 0/180- 0/450
SKALA	1:500
FORMAT	A1
FÖRVALTNINGSNUMMER	
RITNINGSNUMMER	101W0202
BLAD	02
NÄSTA BLAD	03
BET	

PLÖ: 2023-04-20 15:48 X:\CENTRAL FILE — PREMIUM\728375 — UTREDNINGSKEDE FÖR VÄG 222 MÖLNVIK ÅLSTÄKET — 59459—12 RITNINGAR\W\RITDEF\101W0202.DWG ÖHOLM, FRIDA

XREF MODELL\T1000209 2020-10-16:27 MODELL\T1000208 2020-10-16:27 MODELL\T1000207 2020-10-16:27 MODELL\T1000206 2020-10-16:27 MODELL\T1000205 2018-07-09:35 MODELL\T1000204 2018-07-09:35 MODELL\T1000203 2018-08-13:26 MODELL\T1000202 2020-02-17:56 MODELL\T1000201 2020-02-17:56 MODELL\T1000200 2020-08-14:59 MODELL\T1000210 2020-08-14:59

MODELL\T1000209 2020-10-16:27 MODELL\T1000208 2020-10-16:27 MODELL\T1000207 2020-10-16:27 MODELL\T1000206 2020-10-16:27 MODELL\T1000205 2018-07-09:35 MODELL\T1000204 2018-07-09:35 MODELL\T1000203 2018-08-13:26 MODELL\T1000202 2020-02-17:56 MODELL\T1000201 2020-02-17:56 MODELL\T1000200 2020-08-14:59 MODELL\T1000210 2020-08-14:59

MODELL\T1000208 2020-10-16:27 MODELL\T1000207 2020-10-16:27 MODELL\T1000206 2020-10-16:27 MODELL\T1000205 2018-07-09:35 MODELL\T1000204 2018-07-09:35 MODELL\T1000203 2018-08-13:26 MODELL\T1000202 2020-02-17:56 MODELL\T1000201 2020-02-17:56 MODELL\T1000200 2020-08-14:59 MODELL\T1000210 2020-08-14:59

Lager:

TECKENFÖRKLARING

BEFINTLIGT

- SPILLVATTEN
- DAGVATTEN
- VATTEN
- SPILLVATTEN TRYCK
- NEDSTIGNINGSBRUNN
- TILLSYNSBRUNN
- DAGVATTENBRUNN

NYTT

- VÄGOMRÅDE
- TILLFÄLLIG NYTTJANDERÄTT
- GRÄSBEKLÄTT DIKE
- KROSSDIKE
- AVRINNINGSPIL
- FÖRDRÖJNINGSYTOR
- DRÄNERINGSLEDNING
- DAGVATTENLEDNING
- NEDSTIGNINGSBRUNN DAGVATTEN
- DRÄNERINGSBRUNN
- TILLSYNSBRUNN DAGVATTEN
- INLOPP/ UTLOPP
- TRUMMA
- KUPOLBRUNN
- DAGVATTENBRUNN

ANVISNINGAR

DIKEN FÖRLÄGGS MED LÄGSTA LUTNING 5 PROMILLE
BEFINTLIGT DAGVATTENSYSTEM ÄR UNDER UTREDNING
AVVIKELSER FRÅN DENNA PRINCIPSKISS KAN FÖREKOMMA
ILLUSTRATIONSSKISS AVIKELSER KAN FÖREKOMMA

KOORDINATSYSTEM
PLAN: SWEREF 99 18 00
HÖJD: RH 2000

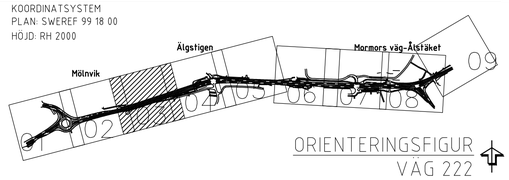

ORIENTERINGSFIGUR
VÄG 222

VÄG 222

VATTENDELARE

KONNEKTION MED RITNING 101 W 202
KONNEKTION MED RITNING 101 W 203
KONNEKTION MED RITNING 101 W 203
KONNEKTION MED RITNING 101 W 204

MÖRTNÄS
ÖSBY
MÖLNVIK

SKALA 1:500
0 5 10 20 50
METER

TYP AV PLAN	VÄGPLAN
GRANSKNINGSSTATUS / SYFTE	
HANDLINGSTYP	GRANSKNINGSHANDLING
DATUM	2023-03-22
LEVERANS / ÄNDRINGS-PM	
OBJEKT	VÄG 222 MÖLNVIK ÅLSTÄKET
DELOMRÅDE / BANDEL	1 MÖLNVIK-ÅLSTÄKET
ANLÄGGNINGDEL	01 VÄG 222 MÖLNVIK-ÅLSTÄKET
OBJEKTNUMMER / KM	107266
KONSTRUKTIONSNUMMER	107266
BESTÄLLARE	TRAFIKVERKET
LEVERANTÖR	ÅF INFRASTRUCTURE
SKAPAD AV	F.ÖHOLM
UPPDRAGSNUMMER	728375
GODKÄND AV	E.ÅKERSTRÖM
AVDELNING	VÄSTERÅS
RITNINGSTYP	PLAN
TEKNIKOMRÅDE / INNEHÅLL	W. VATTEN OCH AVLOPP
BESKRIVNING	AVVATTNINGSPLAN 0/450- 0/700
SKALA	1:500
FORMAT	A1
FÖRVALTNINGSNUMMER	
RITNINGSNUMMER	101W0203
BLAD	03
NÄSTA BLAD	04
BET	

PLO: 2023-04-20 15:51 X:\CENTRAL FILE – PREMIUM\728375 – UTREDNINGSKEDE FÖR VÄG 222 MÖLNVIK ÅLSTÄKET –59459– N12 RITNINGAR\W\RITDEF\T01W0203.DWG ÖHOLM, FRIDA

Lager:

TECKENFÖRKLARING

BEFINTLIGT

- SPILLVATTEN
- DAGVATTEN
- VATTEN
- SPILLVATTEN TRYCK
- NEDSTIGNINGSBRUNN
- TILLSYNSBRUNN
- DAGVATTENBRUNN

NYTT

- VÄGOMRÅDE
- TILLFÄLLIG NYTTJANDERÄTT
- GRÄSBEKLÄTT DIKE
- KROSSDIKE
- AVRINNINGSPIL
- FÖRDRÖJNINGSYTOR
- DRÄNERINGSLEDNING
- DAGVATTENLEDNING
- NEDSTIGNINGSBRUNN DAGVATTEN
- DRÄNERINGSBRUNN
- TILLSYNSBRUNN DAGVATTEN
- INLOPP / UTLOPP
- TRUMMA
- KUPOLBRUNN
- DAGVATTENBRUNN

ANVISNINGAR

DIKEN FÖRLÄGGS MED LÄGSTA LUTNING 5 PROMILLE
BEFINTLIGT DAGVATTENSYSTEM ÄR UNDER UTREDNING
AVVIKELSER FRÅN DENNA PRINCIPSKISS KAN FÖREKOMMA
ILLUSTRATIONSSKISS AVIKELSER KAN FÖREKOMMA

KOORDINATSYSTEM
PLAN: SWEREF 99 18 00
HÖJD: RH 2000

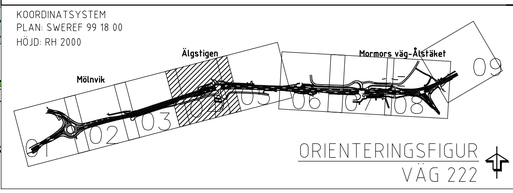

ORIENTERINGSFIGUR
VÄG 222

TYP AV PLAN	VÄGPLAN
GRANSKNINGSSTATUS / SYFTE	
HANDLINGSTYP	GRANSKNINGSHANDLING
DATUM	2023-03-22
LEVERANS / ÄNDRINGS-PM	
OBJEKT	VÄG 222 MÖLNVIK ÅLSTÄKET
DELOMRÅDE / BANDEL	1 MÖLNVIK-ÅLSTÄKET
ANLÄGGNINGDEL	01 VÄG 222 MÖLNVIK-ÅLSTÄKET
OBJEKTNUMMER / KM	107266
KONSTRUKTIONSNUMMER	107266
BESTÄLLARE	TRAFIKVERKET
LEVERANTÖR	ÅF INFRASTRUCTURE
SKAPAD AV	F.ÖHOLM
UPPDRAGSNUMMER	728375
GODKÄND AV	E.ÅKERSTRÖM
AVDELNING	VÄSTERÅS
RITNINGSTYP	PLAN
TEKNIKOMRÅDE / INNEHÅLL	W. VATTEN OCH AVLOPP
BESKRIVNING	AVVATTNINGSPLAN 0/700- 0/950
SKALA	1:500
FORMAT	A1
FÖRVALTNINGSNUMMER	
RITNINGSNUMMER	101W0204
BLAD	04
NÄSTA BLAD	05
BET	

PLO: 2023-04-20 10:56 X:\CENTRAL FILE – PREMIUM\728375 – UTREDNINGSKEDE FÖR VÄG 222 MÖLNVIK ÅLSTÄKET – 59459–\12 RITNINGAR\W\RITDEF\101W0204.DWG ÖHOLM, FRIDA

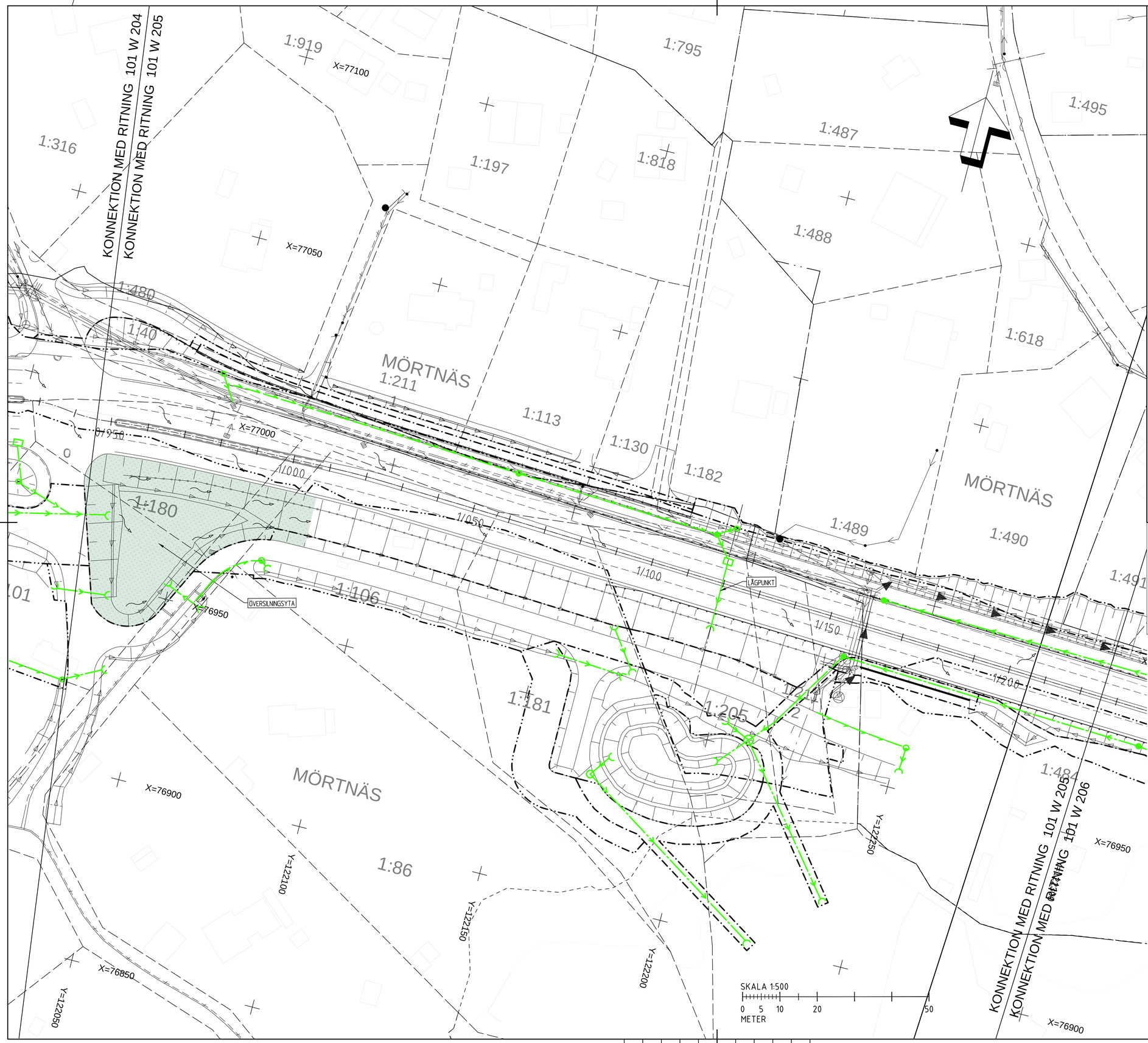

TECKENFÖRKLARING

BEFINTLIGT

- SPILLVATTEN
- DAGVATTEN
- VATTEN
- SPILLVATTEN TRYCK
- NEDSTIGNINGSBRUNN
- TILLSYNSBRUNN
- DAGVATTENBRUNN

NYTT

- VÄGOMRÅDE
- TILLFÄLLIG NYTTJANDERÄTT
- GRÄSBEKLÄTT DIKE
- KROSSDIKE
- AVRINNINGSPIL
- FÖRDRÖJNINGSYTOR
- DRÄNERINGSLEDNING
- DAGVATTENLEDNING
- NEDSTIGNINGSBRUNN DAGVATTEN
- DRÄNERINGSBRUNN
- TILLSYNSBRUNN DAGVATTEN
- INLOPP/ UTLOPP
- TRUMMA
- KUPOLBRUNN
- DAGVATTENBRUNN

ANVISNINGAR

DIKEN FÖRLÄGGS MED LÄGSTA LUTNING 5 PROMILLE
BEFINTLIGT DAGVATTENSYSTEM ÄR UNDER UTREDNING
AVVIKELSER FRÅN DENNA PRINCIPSKISS KAN FÖREKOMMA
ILLUSTRATIONSSKISS AVIKELSER KAN FÖREKOMMA

KOORDINATSYSTEM
PLAN: SWEREF 99 18 00
HÖJD: RH 2000

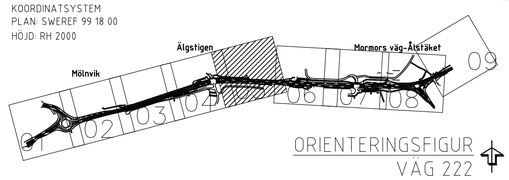

ORIENTERINGSFIGUR
VÄG 222

TYP AV PLAN	VÄGPLAN
GRANSKNINGSSTATUS / SYFTE	
HANDLINGSTYP	GRANSKNINGSHANDLING
DATUM	2023-03-22
LEVERANS / ÄNDRINGS-PM	
OBJEKT	VÄG 222 MÖLNVIK ÅLSTÄKET
DELOMRÅDE / BANDEL	1 MÖLNVIK-ÅLSTÄKET
ANLÄGGNINGDEL	01 VÄG 222 MÖLNVIK-ÅLSTÄKET
OBJEKTNUMMER / KM	107266
KONSTRUKTIONSNUMMER	107266
BESTÄLLARE	TRAFIKVERKET
LEVERANTÖR	ÅF INFRASTRUCTURE
SKAPAD AV	F.ÖHOLM
UPPDRAGSNUMMER	728375
GODKÄND AV	E.ÅKERSTRÖM
AVDELNING	VÄSTERÅS
RITNINGSTYP	PLAN
TEKNIKOMRÅDE / INNEHÅLL	W. VATTEN OCH AVLOPP
BESKRIVNING	AVVATTNINGSPLAN 0/950- 1/220
SKALA	1:500
FORMAT	A1
FÖRVALTNINGSNUMMER	
RITNINGSNUMMER	101W0205
BLAD	05
NÄSTA BLAD	06
BET	

PLO: 2023-04-20 10:29 X:\CENTRAL FILE - PREMIUM\728375 - UTREDNINGSKEDE FÖR VÄG 222 MÖLNVIK ÅLSTÄKET -59459-\12 RITNINGAR\W\RITDEF\101W0205.DWG ÖHOLM, FRIDA

XREF MODELL\101W0209 2020-10-14 MODELL\101W0208 2020-10-14 MODELL\101W0204 2018-07-03 MODELL\101W0305 2019-08-14 MODELL\101W0201 2020-10-14 MODELL\101W0202 2020-10-14 MODELL\101W0204 2020-10-14 MODELL\101W0210 2020-08-13

Lager:

VST107266VP, ankomst 2023-05-04, ver 4, jobb 79

TECKENFÖRKLARING

BEFINTLIGT

- SPILLVATTEN
- DAGVATTEN
- VATTEN
- SPILLVATTEN TRYCK
- NEDSTIGNINGSBRUNN
- TILLSYNSBRUNN
- DAGVATTENBRUNN

NYTT

- VÄGOMRÅDE
- TILLFÄLLIG NYTTJANDERÄTT
- GRÄSBEKLÄTT DIKE
- KROSSDIKE
- AVRINNINGSPIL
- FÖRDRÖJNINGSYTOR
- DRÄNERINGSLEDNING
- DAGVATTENLEDNING
- NEDSTIGNINGSBRUNN DAGVATTEN
- DRÄNERINGSBRUNN
- TILLSYNSBRUNN DAGVATTEN
- INLOPP/ UTLOPP
- TRUMMA
- KUPOLBRUNN
- DAGVATTENBRUNN

ANVISNINGAR

DIKEN FÖRLÄGGS MED LÄGSTA LUTNING 5 PROMILLE
BEFINTLIGT DAGVATTENSYSTEM ÄR UNDER UTREDNING
AVVIKELSER FRÅN DENNA PRINCIPSKISS KAN FÖREKOMMA
ILLUSTRATIONSSKISS AVIKELSER KAN FÖREKOMMA

KOORDINATSYSTEM
PLAN: SWEREF 99 18 00
HÖJD: RH 2000

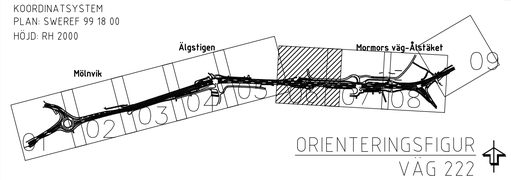

ORIENTERINGSFIGUR
VÄG 222

TOPPSLITSAD DRÄNERING

BEF DB BEHÅLLS
ANPASSAS EFTER NY VÄGUTFORMNING

BEF DB BEHÅLLS
ANPASSAS EFTER NY VÄGUTFORMNING

BEF DB
ANPASS.

VÄG 222

MÖRTNÄS

MÖRTNÄS

MÖRTN

KONNEKTION MED RITNING 101 W 205

KONNEKTION MED RITNING 101 W 206

KONNEKTION MED RITNING 101 W 206

KONNEKTION MED RITNING 101 W 207

X=77100
X=77050
X=77000
X=76950
X=76900
X=76850
Y=122350
Y=122400
Y=122450
Y=122500
Y=122550

SKALA 1:500
0 5 10 20 50
METER

TYP AV PLAN	VÄGPLAN
GRANSKNINGSSTATUS / SYFTE	
HANDLINGSTYP	GRANSKNINGSHANDLING
DATUM	2023-03-22
LEVERANS / ÄNDRINGS-PM	
OBJEKT	VÄG 222 MÖLNVIK ÅLSTÄKET
DELOMRÅDE / BANDEL	1 MÖLNVIK-ÅLSTÄKET
ANLÄGGNINGDEL	01 VÄG 222 MÖLNVIK-ÅLSTÄKET
OBJEKTNUMMER / KM	107266
KONSTRUKTIONSNUMMER	107266
BESTÄLLARE	TRAFIKVERKET
LEVERANTÖR	ÅF INFRASTRUCTURE
SKAPAD AV	F.ÖHOLM
UPPDRAGSNUMMER	728375
GODKÄND AV	E.ÅKERSTRÖM
AVDELNING	VÄSTERÅS
RITNINGSTYP	PLAN
TEKNIKOMRÅDE / INNEHÅLL	W. VATTEN OCH AVLOPP
BESKRIVNING	AVVATTNINGSPLAN 1/220- 1/500
SKALA	1:500
FORMAT	A1
FÖRVALTNINGSNUMMER	
RITNINGSNUMMER	101W0206
BLAD	06
NÄSTA BLAD	07
BET	

PLO: 2023-04-20 15:56 X:\CENTRAL FILE – PREMIUM\728375 – UTREDNINGSKEDE FÖR VÄG 222 MÖLNVIK ÅLSTÄKET –59459–\12 RITNINGAR\W\RITDEF\101W0206.DWG ÖHOLM, FRIDA

XREF MODELL\1000209 2020-10-16 07 MODELL\1000208 2020-10-16 07
MODELL\1000204 2018-07-03 35 MODELL\1000203 2018-07-03 35
MODELL\1000202 2018-08-16 56 MODELL\1000201 2018-08-16 56
MODELL\1000210 2020-08-12 59 MODELL\1000207 2020-10-16 07
MODELL\1000206 2020-10-16 07 MODELL\1000205 2020-10-16 07
MODELL\1000204 2020-10-16 15 MODELL\1000203 2020-10-16 14
MODELL\1000202 2020-10-16 15 MODELL\1000201 2020-10-16 15
MODELL\1000209 2020-10-16 07 MODELL\1000208 2020-10-16 07
MODELL\1000207 2020-10-16 07 MODELL\1000206 2020-10-16 07
MODELL\1000205 2020-10-16 07 MODELL\1000204 2020-10-16 15
MODELL\1000203 2020-10-16 15 MODELL\1000202 2020-10-16 15
MODELL\1000201 2020-10-16 15 MODELL\1000209 2019-09-12 47
MODELL\1000210 2020-08-12 59 MODELL\1000405 2019-06-14 45

Lager:

VST107266VP, ankomst 2023-05-04, ver 4, jobb 79

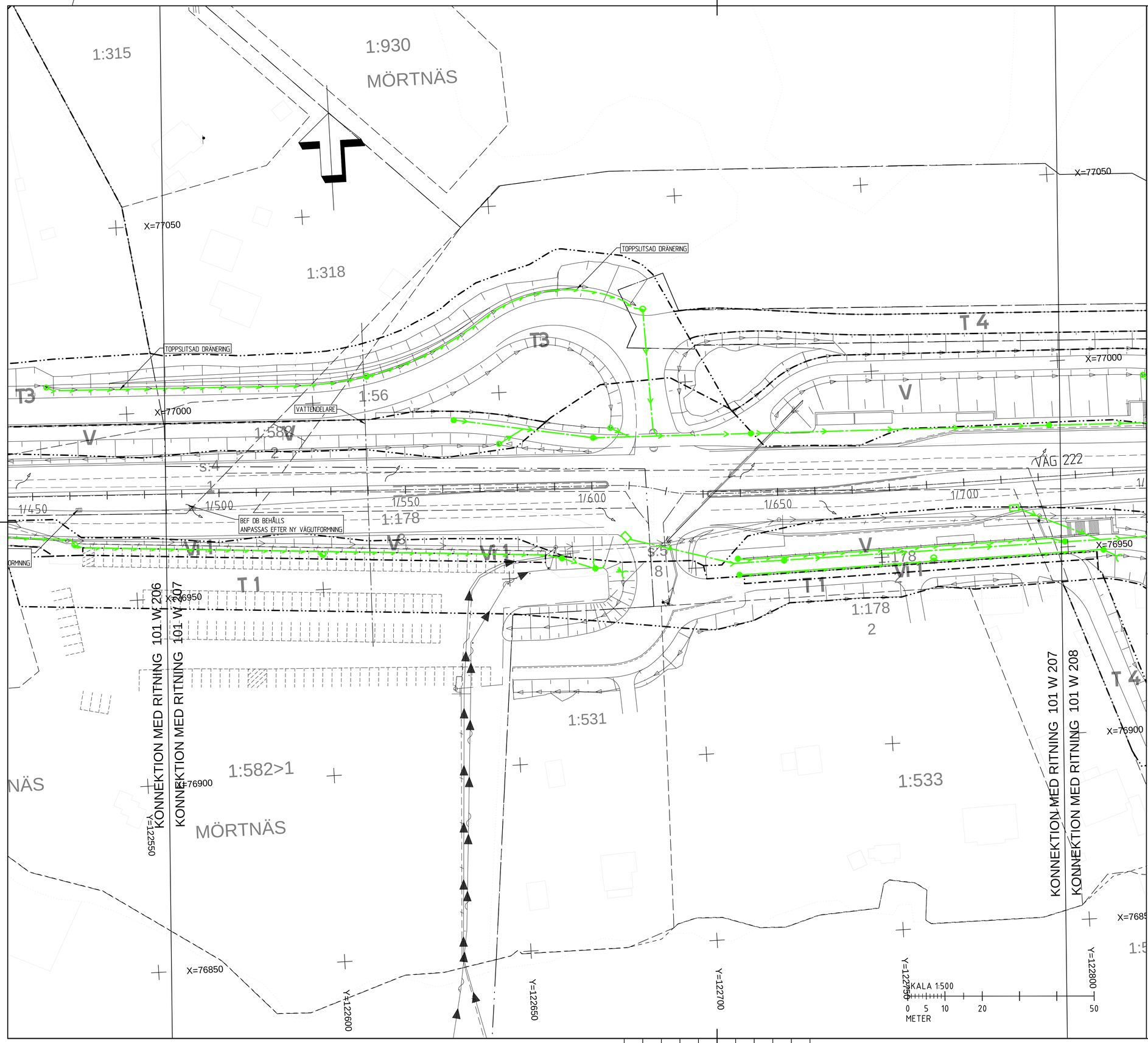

TECKENFÖRKLARING

BEFINTLIGT

- SPILLVATTEN
- DAGVATTEN
- VATTEN
- SPILLVATTEN TRYCK
- NEDSTIGNINGSBRUNN
- TILLSYNSBRUNN
- DAGVATTENBRUNN

NYTT

- VÄGOMRÅDE
- TILLFÄLLIG NYTTJANDERÄTT
- GRÄSBEKLÄTT DIKE
- KROSSDIKE
- AVRINNINGSPIL
- FÖRDRÖJNINGSYTOR
- DRÄNERINGSLEDNING
- DAGVATTENLEDNING
- NEDSTIGNINGSBRUNN DAGVATTEN
- DRÄNERINGSBRUNN
- TILLSYNSBRUNN DAGVATTEN
- INLOPP/ UTLOPP
- TRUMMA
- KUPOLBRUNN
- DAGVATTENBRUNN

ANVISNINGAR

DIKEN FÖRLÄGGS MED LÄGSTA LUTNING 5 PROMILLE
BEFINTLIGT DAGVATTENSYSTEM ÄR UNDER UTREDNING
AVVIKELSER FRÅN DENNA PRINCIPSKISS KAN FÖREKOMMA
ILLUSTRATIONSSKISS AVIKELSER KAN FÖREKOMMA

KOORDINATSYSTEM
PLAN: SWEREF 99 18 00
HÖJD: RH 2000

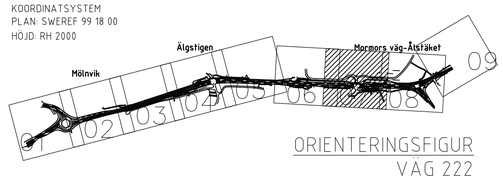

ORIENTERINGSFIGUR
VÄG 222

TYP AV PLAN	VÄGPLAN
GRANSKNINGSSTATUS / SYFTE	
HANDLINGSTYP	GRANSKNINGSHANDLING
DATUM	2023-03-22
LEVERANS / ÄNDRINGS-PM	
OBJEKT	VÄG 222 MÖLNVIK ÅLSTÄKET
DELOMRÅDE / BANDEL	1 MÖLNVIK-ÅLSTÄKET
ANLÄGGNINGDEL	01 VÄG 222 MÖLNVIK-ÅLSTÄKET
OBJEKTNUMMER / KM	107266
KONSTRUKTIONSNUMMER	107266
BESTÄLLARE	TRAFIKVERKET
LEVERANTÖR	ÅF INFRASTRUCTURE
SKAPAD AV	F.ÖHOLM
UPPDRAGSNUMMER	728375
GODKÄND AV	E.ÅKERSTRÖM
AVDELNING	VÄSTERÅS
RITNINGSTYP	PLAN
TEKNIKOMRÅDE / INNEHÅLL	W. VATTEN OCH AVLOPP
BESKRIVNING	AVVATTNINGSPLAN 1/500- 1/730
SKALA	1:500
FORMAT	A1
FÖRVALTNINGSNUMMER	
RITNINGSNUMMER	101W0207
BLAD	07
NÄSTA BLAD	08
BET	

PLO: 2023-04-20 16:09 X:\CENTRAL FILE – PREMIUM\728375 – UTREDNINGSKEDE FÖR VÄG 222 MÖLNVIK ÅLSTÄKET –59459–\12 RITNINGAR\W\RITDEF\101W0207.DWG ÖHOLM, FRIDA

XREFMODELL\T1002209 2020-10-14:07
MODELL\T1002208 2020-10-14:27
MODELL\X1009304 2018-07-03:35
MODELL\X1009310 2017-03-06:19
MODELL\X1009302 2018-08-13:26
MODELL\W1015107 2020-10-14:07
MODELL\W1009502 2019-10-14:56
MODELL\W1009503 2019-10-14:24
MODELL\W1009501 2019-10-14:44
MODELL\W1009502 2019-06-13:45
MODELL\W1009403 2019-09-12:27
MODELL\T1002204 2020-10-14:07
MODELL\T1002201 2020-10-14:15
MODELL\T1002203 2020-08-13:59
MODELL\T1002210 2020-08-13:59

Lager:

VST107266VP, ankomst 2023-05-04, ver 4, jobb 79

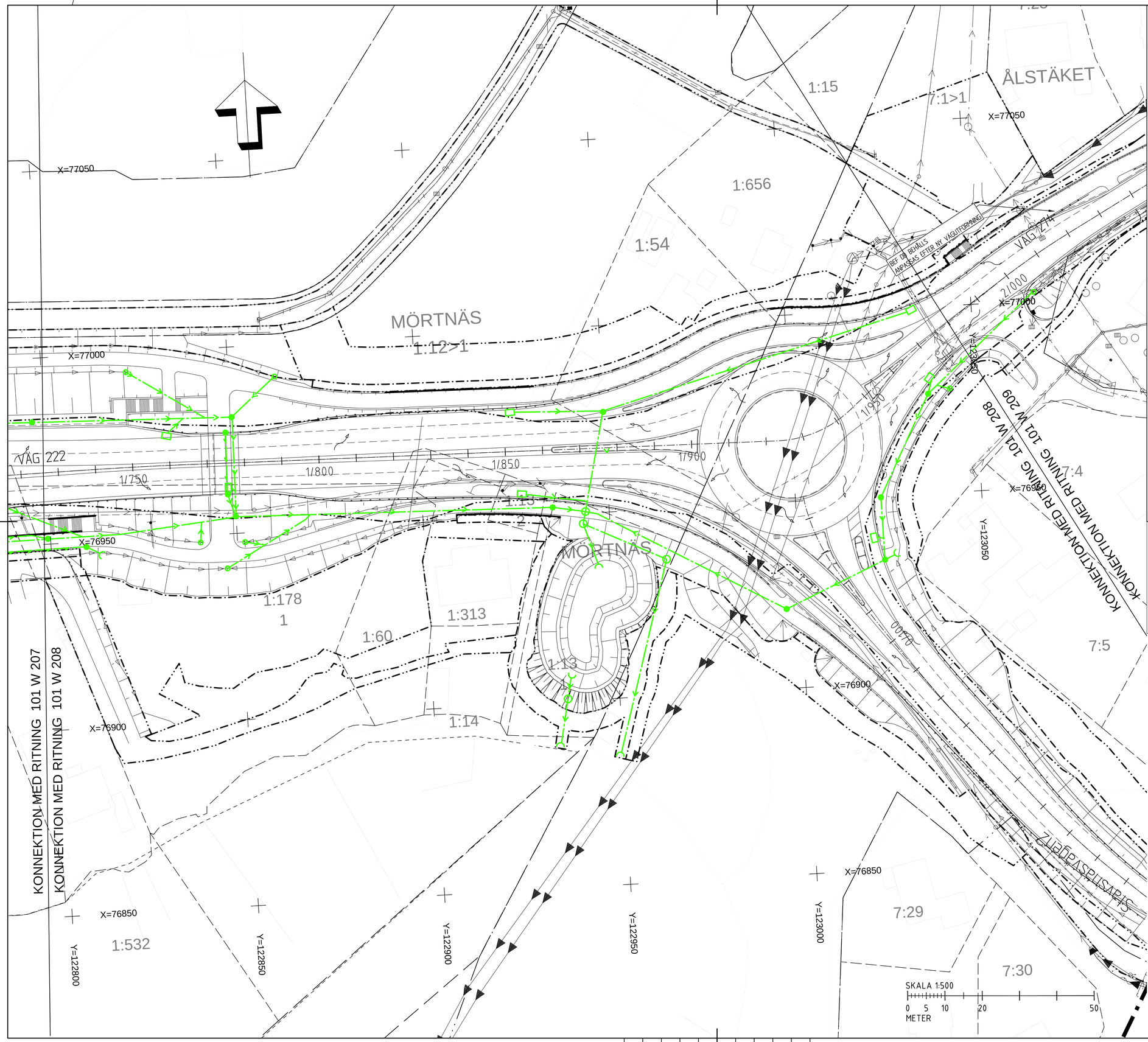

TECKENFÖRKLARING

BEFINTLIGT

- SPILLVATTEN
- DAGVATTEN
- VATTEN
- SPILLVATTEN TRYCK
- NEDSTIGNINGSBRUNN
- TILLSYNSBRUNN
- DAGVATTENBRUNN

NYTT

- VÄGOMRÅDE
- TILLFÄLLIG NYTTJANDERÄTT
- GRÄSBEKLÄTT DIKE
- KROSSDIKE
- AVRINNINGSPIL
- FÖRDRÖJNINGSYTOR
- DRÄNERINGSLEDNING
- DAGVATTENLEDNING
- NEDSTIGNINGSBRUNN DAGVATTEN
- DRÄNERINGSBRUNN
- TILLSYNSBRUNN DAGVATTEN
- INLOPP/ UTLOPP
- TRUMMA
- KUPOLBRUNN
- DAGVATTENBRUNN

ANVISNINGAR

DIKEN FÖRLÄGGS MED LÄGSTA LUTNING 5 PROMILLE
BEFINTLIGT DAGVATTENSYSTEM ÄR UNDER UTREDNING
AVVIKELSER FRÅN DENNA PRINCIPSKISS KAN FÖREKOMMA
ILLUSTRATIONSSKISS AVIKELSER KAN FÖREKOMMA

KOORDINATSYSTEM
PLAN: SWEREF 99 18 00
HÖJD: RH 2000

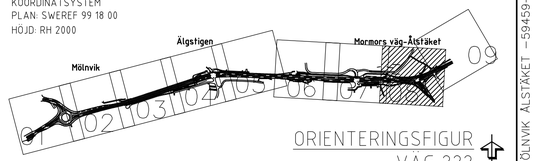

ORIENTERINGSFIGUR
VÄG 222

TYP AV PLAN	VÄGPLAN
GRANSKNINGSSTATUS / SYFTE	
HANDLINGSTYP	GRANSKNINGSHANDLING
DATUM	2023-03-22
LEVERANS / ÄNDRINGS-PM	
OBJEKT	VÄG 222 MÖLNVIK ÅLSTÄKET
DELOMRÅDE / BANDEL	1 MÖLNVIK-ÅLSTÄKET
ANLÄGGNINGDEL	01 VÄG 222 MÖLNVIK-ÅLSTÄKET
OBJEKTNUMMER / KM	107266
KONSTRUKTIONSNUMMER	107266
BESTÄLLARE	TRAFIKVERKET
LEVERANTÖR	ÅF INFRASTRUCTURE
SKAPAD AV	F.ÖHOLM
UPPDRAGSNUMMER	728375
GODKÄND AV	E.ÅKERSTRÖM
AVDELNING	VÄSTERÅS
RITNINGSTYP	PLAN
TEKNIKOMRÅDE / INNEHÅLL	W. VATTEN OCH AVLOPP
BESKRIVNING	AVVATTNINGSPLAN 1/730- 2/000
SKALA	1:500
FORMAT	A1
FÖRVALTNINGSNUMMER	
RITNINGSNUMMER	101W0208
BLAD	08
NÄSTA BLAD	09
BET	

PLO: 2023-04-20 10:27 X:\CENTRAL FILE - PREMIUM\728375 - UTREDNINGSKEDE FÖR VÄG 222 MÖLNVIK ÅLSTÄKET -59459-\12 RITNINGAR\W\RITDEF\101W0208.DWG ÖHOLM, FRIDA

XREF
MODELL\101W0208 2020-10-16 07
MODELL\101W0207 2020-10-16 07
MODELL\101W0304 2018-07-05 35
MODELL\101W0305 2018-08-29 25
MODELL\101W0306 2019-08-27 56
MODELL\101W0201 2020-10-12 10
MODELL\101W0202 2020-10-12 15
MODELL\101W0204 2020-10-12 45
MODELL\101W0209 2020-10-16 07
MODELL\101W0210 2020-08-13 59

Lager:

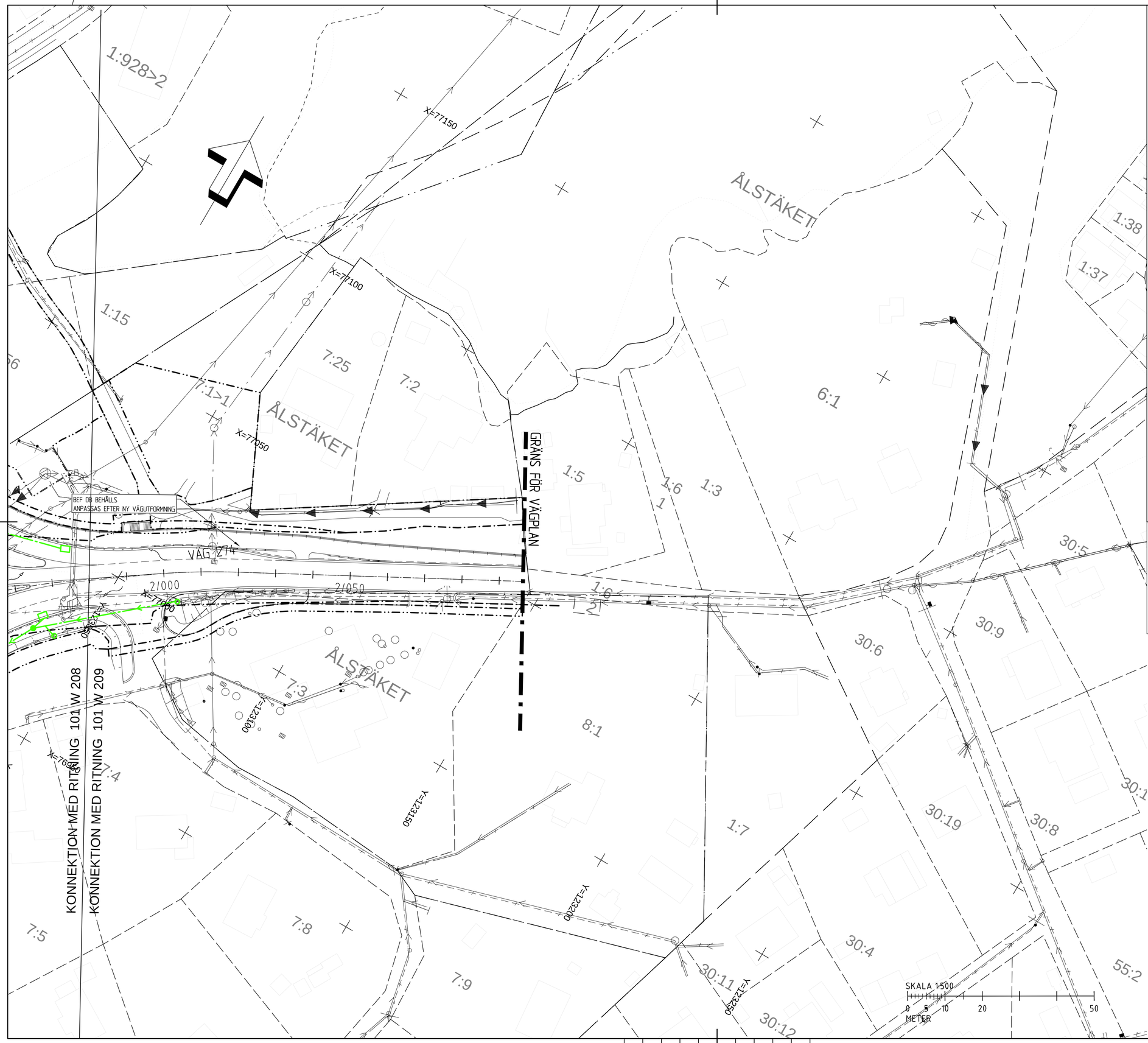

TECKENFÖRKLARING

BEFINTLIGT

- SPILLVATTEN
- DAGVATTEN
- VATTEN
- SPILLVATTEN TRYCK
- NEDSTIGNINGSBRUNN
- TILLSYNSBRUNN
- DAGVATTENBRUNN

NYTT

- VÄGOMRÅDE
- TILLFÄLLIG NYTTJANDERÄTT
- GRÄSBEKLÄTT DIKE
- KROSSDIKE
- AVRINNINGSPIL
- FÖRDRÖJNINGSYTOR
- DRÄNERINGSLEDNING
- DAGVATTENLEDNING
- NEDSTIGNINGSBRUNN DAGVATTEN
- DRÄNERINGSBRUNN
- TILLSYNSBRUNN DAGVATTEN
- INLOPP/ UTLOPP
- TRUMMA
- KUPOLBRUNN
- DAGVATTENBRUNN

ANVISNINGAR

DIKEN FÖRLÄGGS MED LÄGSTA LUTNING 5 PROMILLE
BEFINTLIGT DAGVATTENSYSTEM ÄR UNDER UTREDNING
AVVIKELSER FRÅN DENNA PRINCIPSKISS KAN FÖREKOMMA
ILLUSTRATIONSSKISS AVIKELSER KAN FÖREKOMMA

KOORDINATSYSTEM
PLAN: SWEREF 99 18 00
HÖJD: RH 2000

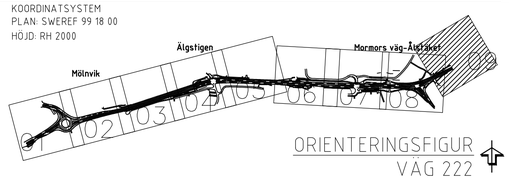

ORIENTERINGSFIGUR
VÄG 222

TYP AV PLAN	VÄGPLAN
GRANSKNINGSSTATUS / SYFTE	
HANDLINGSTYP	GRANSKNINGSHANDLING
DATUM	2023-03-22
LEVERANS / ÄNDRINGS-PM	
OBJEKT	VÄG 222 MÖLNVIK ÅLSTÄKET
DELOMRÅDE / BANDEL	1 MÖLNVIK-ÅLSTÄKET
ANLÄGGNINGDEL	01 VÄG 222 MÖLNVIK-ÅLSTÄKET
OBJEKTNUMMER / KM	107266
KONSTRUKTIONSNUMMER	107266
BESTÄLLARE	TRAFIKVERKET
LEVERANTÖR	ÅF INFRASTRUCTURE
SKAPAD AV	F.ÖHOLM
UPPDRAGSNUMMER	728375
GODKÄND AV	E.ÅKERSTRÖM
AVDELNING	VÄSTERÅS
RITNINGSTYP	PLAN
TEKNIKOMRÅDE / INNEHÅLL	W. VATTEN OCH AVLOPP
BESKRIVNING	AVVATTNINGSPLAN 2/000- 2/040
SKALA	1:500
FORMAT	A1
FÖRVALTNINGSNUMMER	
RITNINGSNUMMER	101W0209
BLAD	09
NÄSTA BLAD	-
BET	

PLO: 2023-04-20 10:26 X:\CENTRAL FILE – PREMIUM\728375 – UTREDNINGSKEDE FÖR VÄG 222 MÖLNVIK ÅLSTÄKET – 59459–12 RITNINGAR\W\RITDEF\101W0209.DWG ÖHOLM, FRIDA

XREF MODELL\TI000209 2020-10-14:07 MODELL\TI000204 2020-10-14:07 MODELL\XI009324 2018-07-03:35 MODELL\XI009327 2018-08-13:26 MODELL\XI009302 2018-08-13:26 MODELL\TI000207 2020-02-13:56 MODELL\TI000203 2020-02-13:56 MODELL\TI000204 2020-10-14:15 MODELL\TI000210 2020-08-14:59 MODELL\TI000208 2020-10-14:27 MODELL\XI009510 2017-03-13:19 MODELL\XI009507 2017-03-13:56 MODELL\XI015012 2020-10-14:07 MODELL\XI009503 2019-11-20:14 MODELL\XI009502 2019-09-13:44 MODELL\XI009465 2019-09-13:27

Lager:

VST107266VP, ankomst 2023-05-04, ver 4, jobb 79

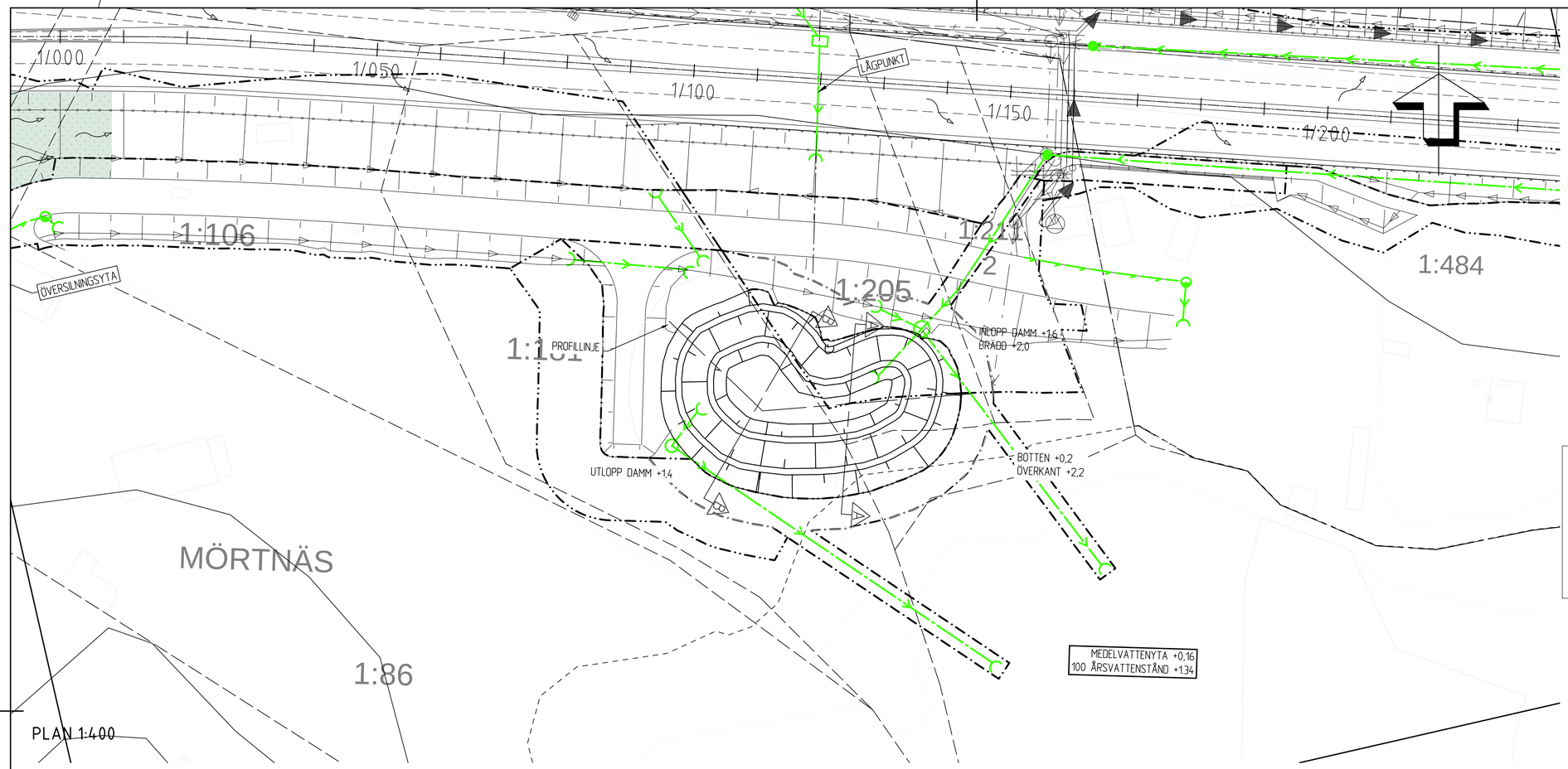

PLAN 1:400

TECKENFÖRKLARING

- GRÄNS MARKANSPRÅK
- GRÄNS VÄGOMRÅDE
- ARBETSOMRÅDE
- SLÄNT DAMM 1:4
- SLÄNT DAMM 1:2
- DAGVATTENLEDNING
- MUNKBRUNN/NEDSTIGNINGSBRUNN
- TILLSYNSBRUNN
- DAGVATTENBRUNN
- IN/UTLOPP

KOORDINATSYSTEM
PLAN: SWEREF 99 18 00
HÖJD: RH 2000

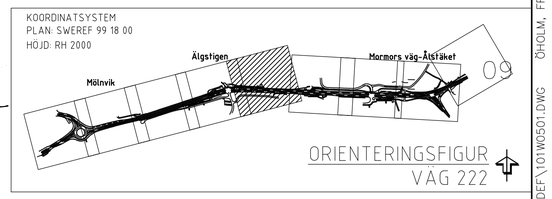

ORIENTERINGSFIGUR
VÄG 222

SKALA 1:400
0 5 10 15 20 30 40
METER

SKALA 1:100
0 1 2 5 10
METER

PROFIL
1:100

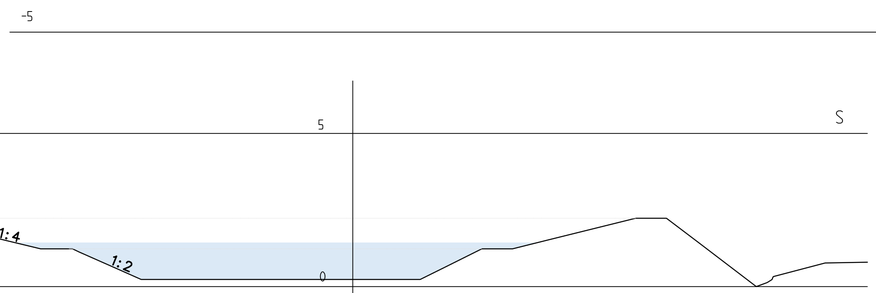

SEKTION A-A
1:100

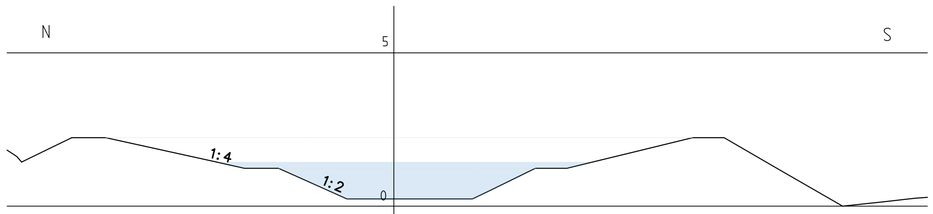

SEKTION B-B
1:100

TYP AV PLAN	VÄGPLAN
GRANSKNINGSSTATUS / SYFTE	
HANDLINGSTYP	GRANSKNINGSHANDLING
DATUM: 2023-03-22	LEVERANS / ÄNDRINGS-PM
OBJEKT	VÄG 222 MÖLNVIK ÅLSTÄKET
DELOMRÅDE / BANDEL	1 MÖLNVIK-ÅLSTÄKET
ANLÄGGNINGDEL	01 VÄG 222 MÖLNVIK-ÅLSTÄKET
OBJEKTNUMMER / KM: 107266	KONSTRUKTIONSNUMMER: 107266
BESTÄLLARE: TRAFIKVERKET	LEVERANTÖR: ÅF INFRASTRUCTURE
SKAPAD AV: F.ÖHOLM	UPPDRAGSNUMMER: 728375
GODKÄND AV: E.ÅKERSTRÖM	AVDELNING: VÄSTERÅS
RITNINGSTYP	PLAN
TEKNIKOMRÅDE / INNEHÅLL	W. VATTEN OCH AVLOPP
BESKRIVNING	AVVATTNINGSPLAN 1/100- 1/150
SKALA: 1:100/1:400	FORMAT: A1 / FÖRVALTNINGSNUMMER
RITNINGSNUMMER: 101W0501	BLAD: 09 / NÄSTA BLAD: - / BET

PLO: 2023-04-20 16:03 X:\CENTRAL FILE - PREMIUM\728375 - UTREDNINGSKEDE FÖR VÄG 222 MÖLNVIK ÅLSTÄKET - 59459-\12 RITNINGAR\W\RITDEF\101W0501.DWG ÖHOLM, FRIDA

XREFMODELL\X1009304 2018-07-06 8:35
MODELL\X1009307 2020-11-18 11:15
MODELL\T100204 2020-11-18 11:15
MODELL\T100208 2020-12-01 8:06
MODELL\X1009307 2020-12-01 8:06
MODELL\X1009307 2016-08-18 9:25
MODELL\X1009307 2020-12-01 8:06
MODELL\T100202 2020-12-01 8:06
MODELL\T100202 2020-08-14 9:59
MODELL\T100210 2020-08-14 9:59
MODELL\T100208 2020-10-16 9:27
MODELL\T100210 2020-10-16 9:27
MODELL\T100810 2017-03-06 9:56
MODELL\T100810 2017-03-06 9:56
MODELL\W109502 2019-05-29 9:44
MODELL\W109502 2019-05-29 9:44
MODELL\T109625 2019-08-13 9:47
MODELL\T109625 2019-08-13 9:47
MODELL\W109501 2020-11-18 9:47
MODELL\W109501 2020-11-18 9:47
MODELL\Z60K405 2018-04-09 11:
MODELL\Z60K405 2018-04-09 11:
MODELL\Z60K471 2017-11-08 8:22

Lager:

VST107266VP, ankomst 2023-05-04, ver 2, jobb 79

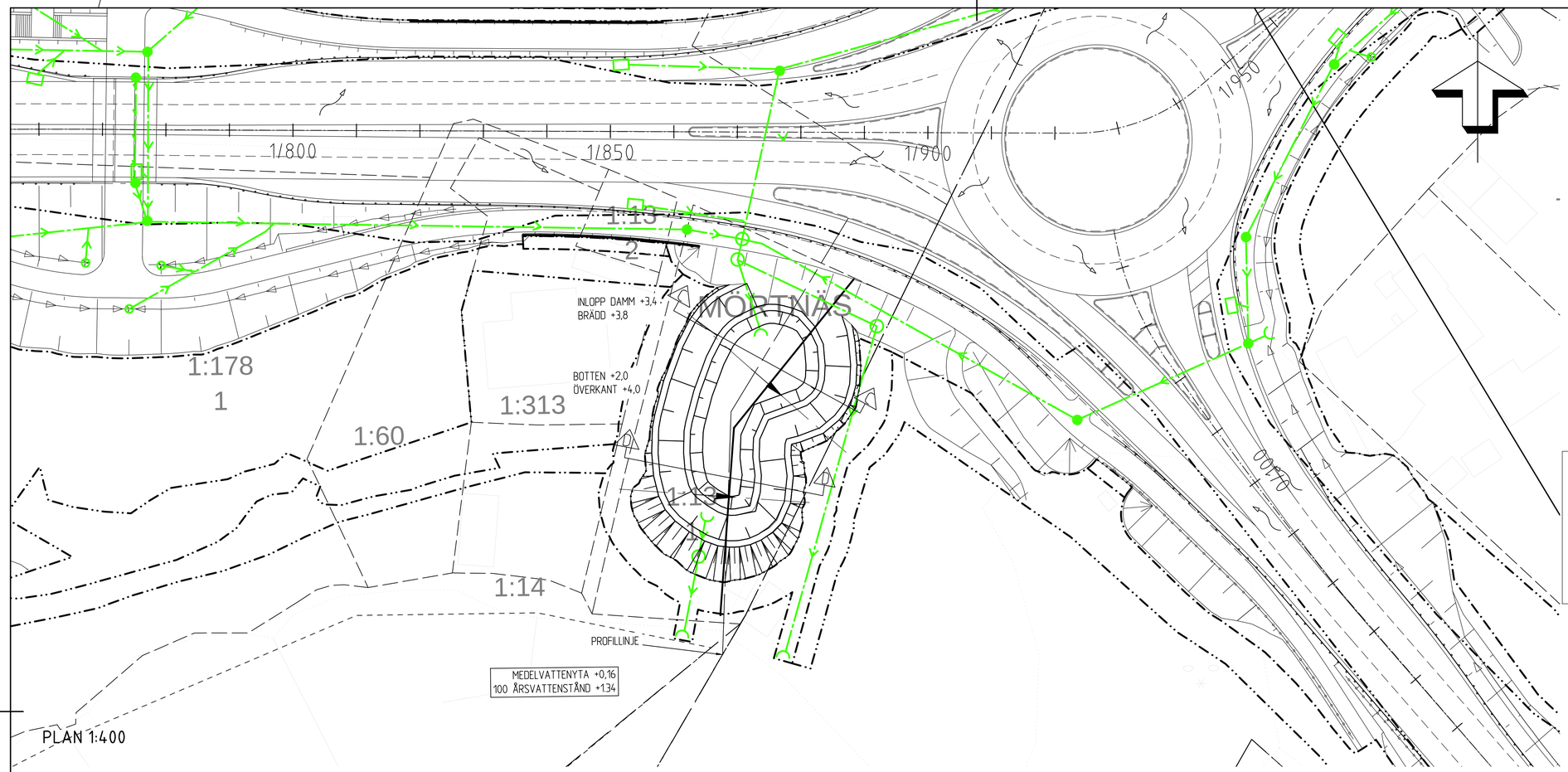

TECKENFÖRKLARING

- GRÄNS MARKANSPRÅK
- GRÄNS VÄGOMRÅDE
- ARBETSOMRÅDE
- SLÄNT DAMM 1:4
- SLÄNT DAMM 1:2
- DAGVATTENLEDNING
- MUNKBRUNN/NEDSTIGNINGSBRUNN
- TILLSYNSBRUNN
- DAGVATTENBRUNN
- IN/UTLOPP

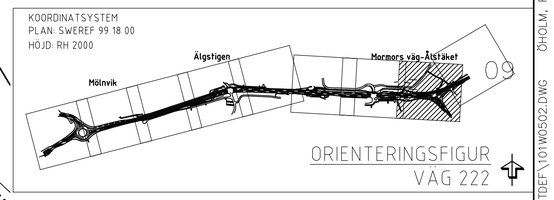

SKALA 1:400

0 5 10 15 20 30 40
METER

SKALA 1:100

0 1 2 5 10
METER

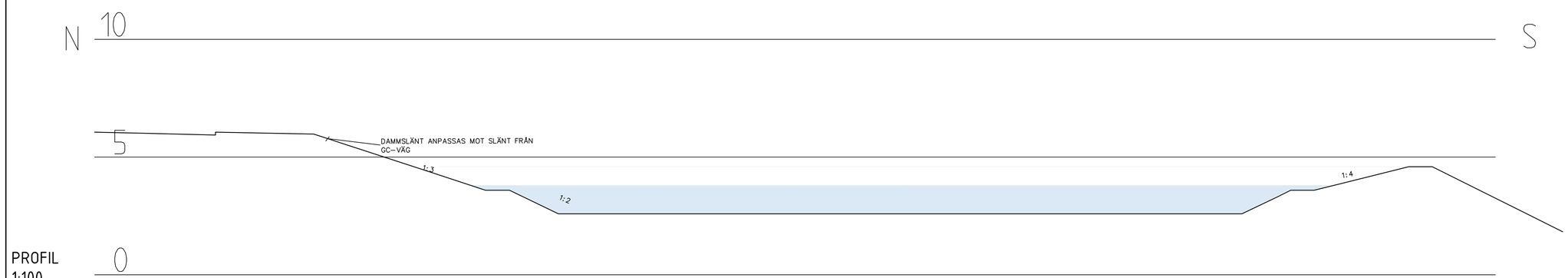

PROFIL
1:100

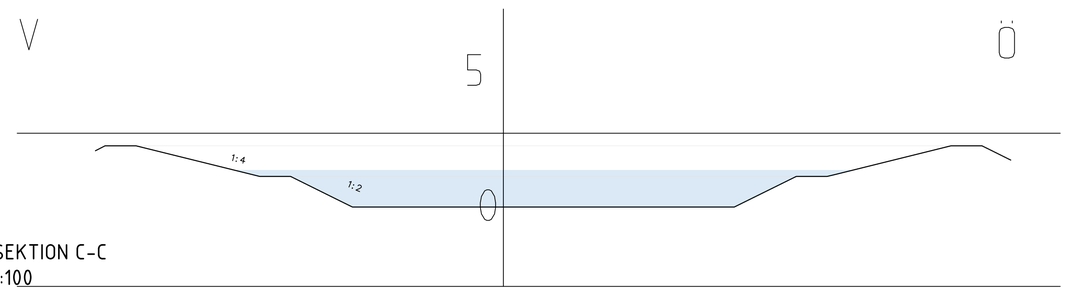

SEKTION C-C
1:100

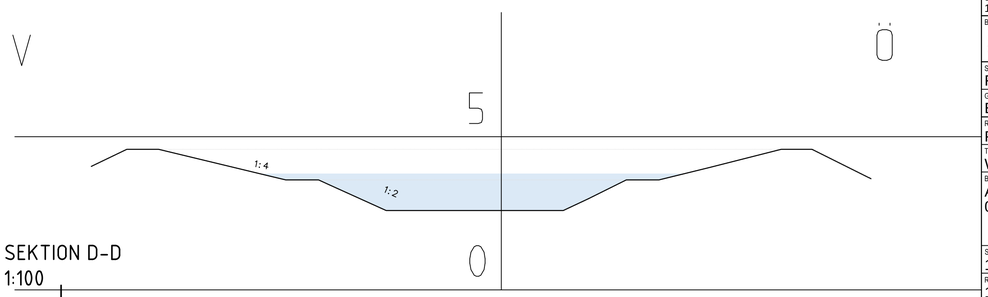

SEKTION D-D
1:100

TYP AV PLAN	VÄGPLAN
GRANSKNINGSSTATUS / SYFTE	
HANDLINGSTYP	GRANSKNINGSHANDLING
DATUM	2023-03-22
LEVERANS / ÄNDRINGS-PM	
OBJEKT	VÄG 222 MÖLNVIK ÅLSTÄKET
DELOMRÅDE / BANDEL	1 MÖLNVIK-ÅLSTÄKET
ANLÄGGNINGDEL	01 VÄG 222 MÖLNVIK-ÅLSTÄKET
OBJEKTNUMMER / KM	107266
KONSTRUKTIONSNUMMER	107266
BESTÄLLARE	TRAFIKVERKET
LEVERANTÖR	ÅF INFRASTRUCTURE
SKAPAD AV	F.ÖHOLM
UPPDRAGSNUMMER	728375
GODKÄND AV	E.ÅKERSTRÖM
AVDELNING	VÄSTERÅS
RITNINGSTYP	PLAN
TEKNIKOMRÅDE / INNEHÅLL	W. VATTEN OCH AVLOPP
BESKRIVNING	AVVATTNINGSPLAN 0/000- 0/180
SKALA	1:100/1:400
FORMAT	A1
FÖRVALTNINGSNUMMER	
RITNINGSNUMMER	101W0502
BLAD	09
NÄSTA BLAD	-
BET	

PLO: 2023-04-20 16:06 X:\CENTRAL FILE - PREMIUM\728375 - UTREDNINGSKEDE FÖR VÄG 222 MÖLNVIK ÅLSTÄKET -59459-\12 RITNINGAR\W\RITDEF\101W0502.DWG ÖHOLM, FRIDA

XREF:MODELL\X1009304 2018-07-06 8:35 MODELL\X1009307 2018-07-06 8:35 MODELL\X1009309 2018-07-06 8:35 MODELL\X1009311 2018-07-06 8:35 MODELL\X1009313 2018-07-06 8:35 MODELL\X1009315 2018-07-06 8:35 MODELL\X1009317 2018-07-06 8:35 MODELL\X1009319 2018-07-06 8:35 MODELL\X1009321 2018-07-06 8:35 MODELL\X1009323 2018-07-06 8:35 MODELL\X1009325 2018-07-06 8:35 MODELL\X1009327 2018-07-06 8:35 MODELL\X1009329 2018-07-06 8:35 MODELL\X1009331 2018-07-06 8:35