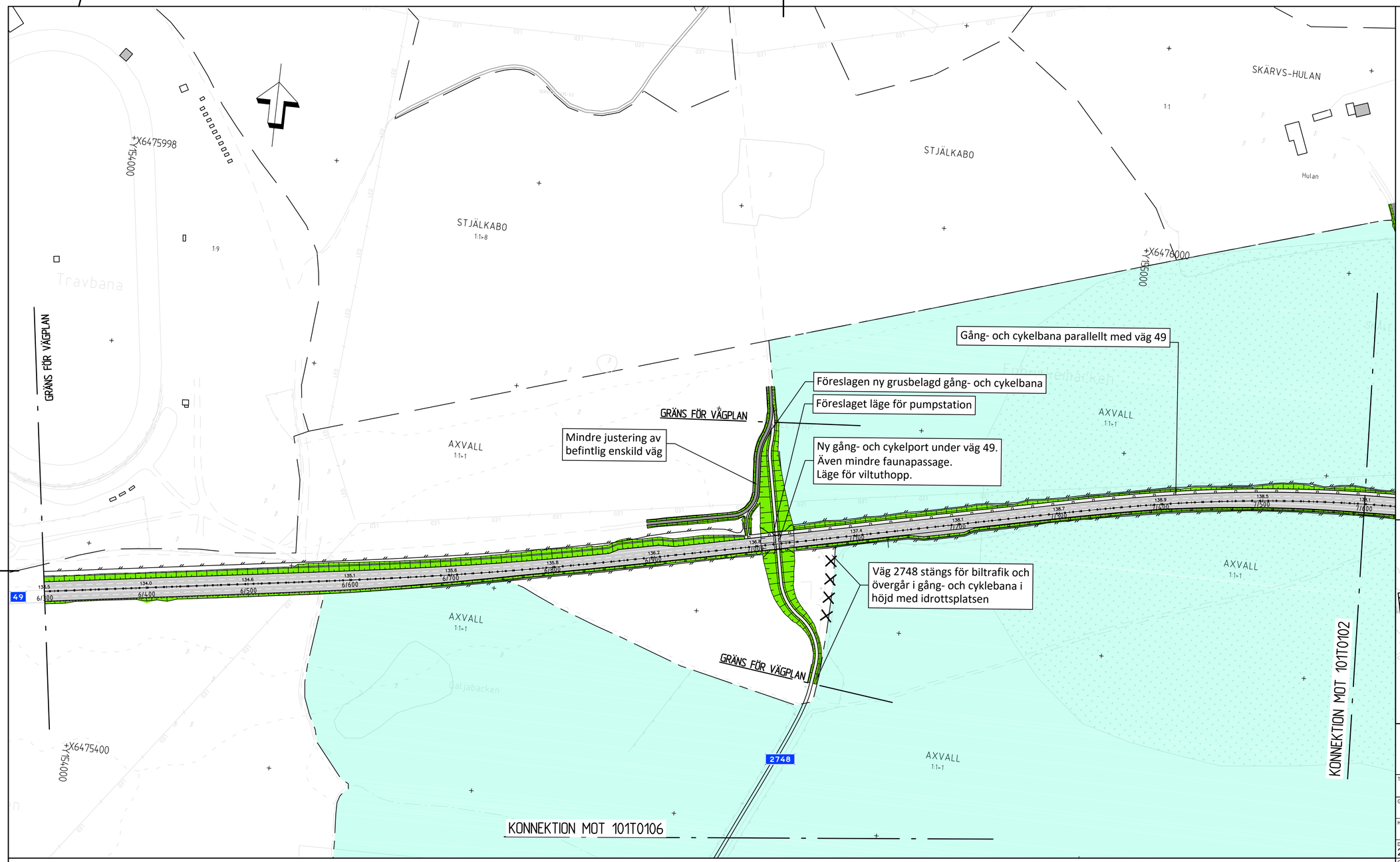

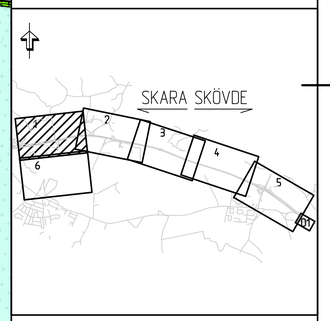

TECKENFÖRKLARING:

MARKSLAG

Vatten (sjöar och större vattendrag)

ÖVRIGA BETECKNINGAR PÅ ILLUSTRATIONSKARTA

Y/YYY XXX XXX — Nytt vägförslag med längdmätning, mitträcke och höjdsättning (befintlig eller projekterad)

Enskild väg - Föreslaget läge

Fastighetsgräns

Trakt-/kvartersgräns

Byggnader (bostad, övrig byggnad)

Natura2000-område

ÖVRIGA BETECKNINGAR PÅ ILLUSTRATIONSKARTA FORTS.

Faunastängsel

Sidoräcke

Bullerskyddsplank - Obrännbar och ogenomsläpplig

Biotopskyddat objekt - Stenmur

Biotopskyddat objekt - Övrigt

Väganslutning till befintlig väg som stängs genom särskilt beslut

Fornlämning - Punkt

Fornlämning - Område

Vägdel som föreslås rivas

KLOSTRET — Traktnamn

8:6>1 — Fastighetsbeteckning

ANVISNINGAR

KOORDINATSYSTEM

System i plan: SWEREF 99 13 30
System i höjd: RH2000

KARTDEKLARATION

Kartunderlag tillhandhållet av Trafikverket.
Läge för koportar enligt inmätning av ÅF.

SKALA 1:2000

0 10 20 50 100 150 200
METER

TYP AV PLAN	VÄGPLAN
GRANSKNINGSSTATUS / SYFTE	FÖR GRANSKNING
HANDLINGSTYP	GRANSKNINGSHANDLING
DATUM	2019-11-04
LEVERANS / ÄNDRINGS-PM	
OBJEKT	VÄG 49 SKARA - SKÖVDE DELEN AXVALL - VARNHEM
DELOMRÅDE / BANDEL	AXVALL - VARNHEM
ANLÄGGNINGDEL	VÄG 49
OBJEKTNUMMER / KM	150304
KONSTRUKTIONSNUMMER	
BESTÄLLARE	TRAFIKVERKET
LEVERANTÖR	ÅF INFRASTRUCTURE
SKAPAD AV	N. PERSSON
UPPDRAGSNUMMER	717428
GODKÄND AV	J. EKSTRÖM
AVDELNING	
RITNINGSTYP	PLAN
TEKNIKOMRÅDE / INNEHÅLL	T VÄGUTFORMNING OCH TRAFIK
BESKRIVNING	ILLUSTRATIONSKARTA KM 6/300 - 7/600
SKALA	1:2000
FORMAT	A1
FÖRVALTNINGSNUMMER	
RITNINGSNUMMER	1 01 T 01 01
BLAD	
NÄSTA BLAD	
BET	

TECKENFÖRKLARING:

MARKSLAG

Vatten (sjöar och större vattendrag)

ÖVRIGA BETECKNINGAR PÅ ILLUSTRATIONSKARTA

Nytt vägförslag med längdmätning, mitträcke och höjdsättning (befintlig eller projekterad)

Enskild väg - Föreslaget läge

Fastighetsgräns

Trakt-/kvartersgräns

Byggnader (bostad, övrig byggnad)

Natura2000-område

ÖVRIGA BETECKNINGAR PÅ ILLUSTRATIONSKARTA FORTS.

Faunastängsel

Sidoräcke

Bullerskyddsplank - Obrännbar och ogenomsläpplig

Biotopskyddat objekt - Stenmur

Biotopskyddat objekt - Övrigt

Väganslutning till befintlig väg som stängs genom särsklit beslut

Fornlämning - Punkt

Fornlämning - Område

Vägdel som föreslås rivas

KLOSTRET — Traktnamn

8:6>1 — Fastighetsbeteckning

ANVISNINGAR

KOORDINATSYSTEM

System i plan: SWEREF 99 13 30
System i höjd: RH2000

KARTDEKLARATION

Kartunderlag tillhandhållet av Trafikverket.
Läge för koportar enligt inmätning av ÅF.

SKALA 1:2000

0 10 20 50 100 150 200
METER

TYP AV PLAN	VÄGPLAN
GRANSKNINGSSTATUS / SYFTE	FÖR GRANSKNING
HANDLINGSTYP	GRANSKNINGSHANDLING
DATUM: 2019-11-04	LEVERANS / ÄNDRINGS-PM
OBJEKT	VÄG 49 SKARA - SKÖVDE DELEN AXVALL - VARNHEM
DELOMRÅDE / BANDEL	AXVALL - VARNHEM
ANLÄGGNINGDEL	VÄG 49
OBJEKTNUMMER / KM: 150304	KONSTRUKTIONSNUMMER
BESTÄLLARE: TRAFIKVERKET	LEVERANTÖR: ÅF INFRASTRUCTURE
SKAPAD AV: N. PERSSON	UPPDRAGSNUMMER: 717428
GODKÄND AV: J. EKSTRÖM	AVDELNING
RITNINGSTYP	PLAN
TEKNIKOMRÅDE / INNEHÅLL	T VÄGUTFORMNING OCH TRAFIK
BESKRIVNING	ILLUSTRATIONSKARTA KM 7/600 - 8/800
SKALA: 1:2000	FORMAT: A1 / FÖRVALTNINGSNUMMER
RITNINGSNUMMER: 1 01 T 01 02	BLAD / NÄSTA BLAD / BET

FIL: X:\CENTRAL FILE SERVER\717428 - VÄG 49 DELEN AXVALL - VARNHEM -52527-\12_RITNINGAR\1\T\RITDEF\101T0102.DWG PLOTTAD: 2019-11-15 10:24 AV ANVÄNDARE A501664

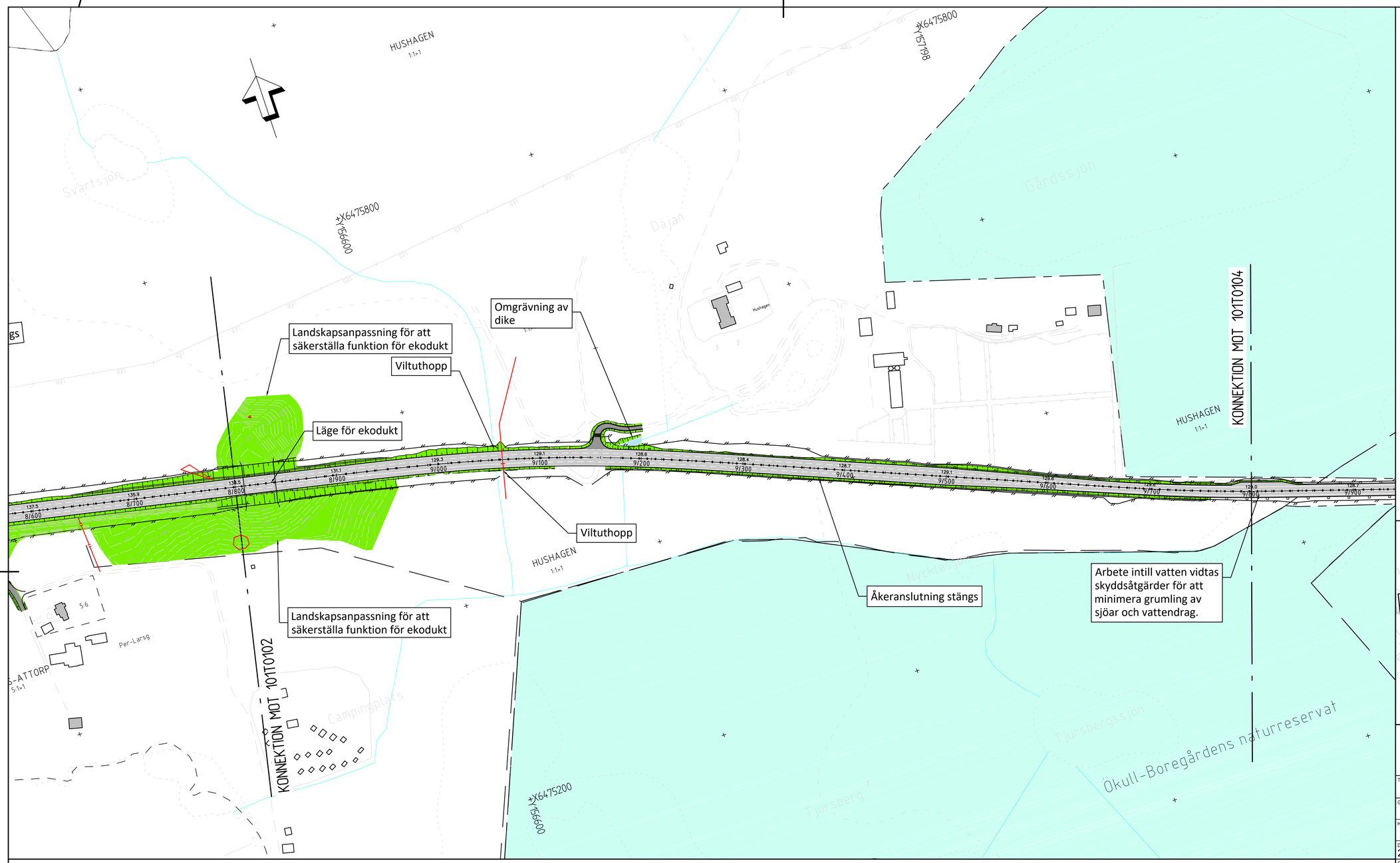

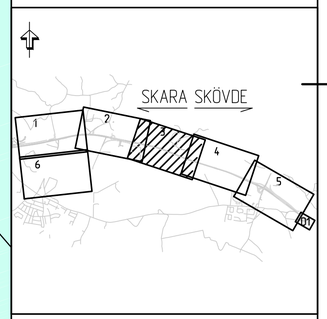

TECKENFÖRKLARING:

MARKSLAG

Vatten (sjöar och större vattendrag)

ÖVRIGA BETECKNINGAR PÅ ILLUSTRATIONSKARTA

Y/YYY
XXX XXX

Nytt vägförslag med längdmätning, mitträcke och höjdsättning (befintlig eller projekterad)

Enskild väg - Föreslaget läge

Fastighetsgräns

Trakt-/kvartersgräns

Byggnader (bostad, övrig byggnad)

Natura2000-område

ÖVRIGA BETECKNINGAR PÅ ILLUSTRATIONSKARTA FORTS.

Faunastängsel

Sidoräcke

Bullerskyddsplank - Obrännbar och ogenomsläpplig

Biotopskyddat objekt - Stenmur

Biotopskyddat objekt - Övrigt

Väganslutning till befintlig väg som stängs genom särskilt beslut

Fornlämning - Punkt

Fornlämning - Område

Vägdel som föreslås rivas

KLOSTRET
8:6>1

Traktnamn

Fastighetsbeteckning

ANVISNINGAR

KOORDINATSYSTEM

System i plan: SWEREF 99 13 30
System i höjd: RH2000

KARTDEKLARATION

Kartunderlag tillhandhållet av Trafikverket.
Läge för koportar enligt inmätning av ÅF.

SKALA 1:2000

0 10 20 50 100 150 200
METER

TYP AV PLAN	VÄGPLAN
GRANSKNINGSSTATUS / SYFTE	FÖR GRANSKNING
HANDLINGSTYP	GRANSKNINGSHANDLING
DATUM	2019-11-04
LEVERANS / ÄNDRINGS-PM	
OBJEKT	VÄG 49 SKARA - SKÖVDE DELEN AXVALL - VARNHEM
DELOMRÅDE / BANDEL	AXVALL - VARNHEM
ANLÄGGNINGDEL	VÄG 49
OBJEKTNUMMER / KM	150304
KONSTRUKTIONSNUMMER	
BESTÄLLARE	TRAFIKVERKET
LEVERANTÖR	ÅF INFRASTRUCTURE
SKAPAD AV	N. PERSSON
UPPDRAGSNUMMER	717428
GODKÄND AV	J. EKSTRÖM
AVDELNING	
RITNINGSTYP	PLAN
TEKNIKOMRÅDE / INNEHÅLL	T VÄGUTFORMNING OCH TRAFIK
BESKRIVNING	ILLUSTRATIONSKARTA KM 8/800 - 9/800
SKALA	1:2000
FORMAT	A1
FÖRVALTNINGSNUMMER	
RITNINGSNUMMER	1 01 T 01 03
BLAD	
NÄSTA BLAD	
BET	

XREF: MODELL\XV0009701 2019-01-13 20:16 MODELL\XV0012301 2017-06-19 06:48
MODELL\XV0009702 2019-01-13 20:11 MODELL\XV0010503 2019-01-13 18:36
MODELL\XV0009502 2019-01-13 20:11 MODELL\XV0010504 2019-01-13 18:36
MODELL\XV0009503 2019-01-14 11:39 MODELL\XV0010201 2018-09-05 22:18
MODELL\XV0010301 2018-09-05 20:47 MODELL\XV0010301 2018-09-05 22:18
MODELL\XV0010401 2018-10-17 14:57 MODELL\XV0010401 2018-09-05 22:18
MODELL\XV0010201 2018-09-05 21:23 MODELL\XV0010501 2018-09-05 22:18
MODELL\XV0010501 2018-10-18 09:49 MODELL\XV0010101 2018-09-05 22:18
MODELL\XV0010101 2018-09-05 22:18

FIL: X:\CENTRAL FILE SERVER\717428 - VÄG 49 DELEN AXVALL - VARNHEM -52527-\12_RITNINGAR\1.1-DITDEF\101T0103DWG PLOTTAD: 2019-11-15 10:24 AV ANVÄNDARE A501664

Arbete intill vatten vidtas skyddsåtgärder för att minimera grumling av sjöar och vattendrag.

Uppehåll i mitträcke med vikbara käppar. Möjliggör åtkomst för jordbruksmark

Befintlig koport behålls

Viltuthopp

Befintlig koport ersätts med trumma

Åkeranslutning, höger- in/ut

Viltuthopp

Åkeranslutning, höger- in/ut

Åkeranslutning, höger- in/ut

KONNEKTION MOT 101T0103

KONNEKTION MOT 101T0105

HUSHAGEN 1:1>1

KLOSTRET 6:1>1

KLOSTRET 24:1

KLOSTRET 10:3

KROGSTORP 2:2>2

Kvisten

Lilla Långbasjön

Boregårdens naturreservat

+X6475400 +Y157600

+X6475000 +Y157600

+X6475400 +Y158400

TECKENFÖRKLARING:

MARKSLAG

- Vatten (sjöar och större vattendrag)

ÖVRIGA BETECKNINGAR PÅ ILLUSTRATIONSKARTA

- Nytt vägförslag med längdmätning, mitträcke och höjdsättning (befintlig eller projekterad) — Y/YYY, XXX XXX
- Enskild väg - Föreslaget läge
- Fastighetsgräns
- Trakt-/kvartersgräns
- Byggnader (bostad, övrig byggnad)
- Natura2000-område

ÖVRIGA BETECKNINGAR PÅ ILLUSTRATIONSKARTA FORTS.

- Faunastängsel
- Sidoräcke
- Bullerskyddsplank - Obrännbar och ogenomsläpplig
- Biotopskyddat objekt - Stenmur
- Biotopskyddat objekt - Övrigt
- Väganslutning till befintlig väg som stängs genom särskilt beslut
- Fornlämning - Punkt
- Fornlämning - Område
- Vägdel som föreslås rivas
- KLOSTRET 8:6>1 — Traktnamn / Fastighetsbeteckning

ANVISNINGAR

KOORDINATSYSTEM
System i plan: SWEREF 99 13 30
System i höjd: RH2000

KARTDEKLARATION
Kartunderlag tillhandahållet av Trafikverket.
Läge för koportar enligt inmätning av ÅF.

SKALA 1:2000
0 10 20 50 100 150 200
METER

SKARA SKÖVDE

TYP AV PLAN	VÄGPLAN
GRANSKNINGSSTATUS / SYFTE	FÖR GRANSKNING
HANDLINGSTYP	GRANSKNINGSHANDLING
DATUM	2019-11-04
LEVERANS / ÄNDRINGS-PM	
OBJEKT	VÄG 49 SKARA - SKÖVDE DELEN AXVALL - VARNHEM
DELOMRÅDE / BANDEL	AXVALL - VARNHEM
ANLÄGGNINGDEL	VÄG 49
OBJEKTNUMMER / KM	150304
KONSTRUKTIONSNUMMER	
BESTÄLLARE	TRAFIKVERKET
LEVERANTÖR	ÅF INFRASTRUCTURE
SKAPAD AV	N. PERSSON
UPPDRAGSNUMMER	717428
GODKÄND AV	J. EKSTRÖM
AVDELNING	
RITNINGSTYP	PLAN
TEKNIKOMRÅDE / INNEHÅLL	T VÄGUTFORMNING OCH TRAFIK
BESKRIVNING	ILLUSTRATIONSKARTA KM 9/800 - 11/000
SKALA	1:2000
FORMAT	A1
FÖRVALTNINGSNUMMER	
RITNINGSNUMMER	1 01 T 01 04
BLAD	
NÄSTA BLAD	
BET	

FIL: X:\CENTRAL FILE SERVER\717428 - VÄG 49 DELEN AXVALL - VARNHEM\2-SKEDE\1-VU\2-RITNINGAR\1-T\ARTEFEKTER\101T0104.DWG PLOTTAD: 2019-11-5 10:25 AV ANVÄNDARE A59664

XREF
MODELL\VX0009701 2017-06-19 04:48
MODELL\VX0009702 2019-10-18 18:36
MODELL\TX0009704
MODELL\VX0009705 2018-09-05 22:18
MODELL\VX0010201
MODELL\VX0010202
MODELL\TX0010204
MODELL\VX0010207
MODELL\VX0010208
MODELL\TX0010210
MODELL\VX0010211
MODELL\VX0010212
MODELL\TX0010214
MODELL\VX0010215
MODELL\TX0010216
MODELL\TX0010217
MODELL\TX0010218
MODELL\TX0010219
MODELL\TX0010220
MODELL\TX0010221
MODELL\TX0010222
MODELL\TX0010223
MODELL\TX0010224
MODELL\TX0010225
MODELL\TX0010226
MODELL\TX0010227
MODELL\TX0010228
MODELL\TX0010229
MODELL\TX0010230
MODELL\TX0010231
MODELL\TX0010232
MODELL\TX0010233
MODELL\TX0010234
MODELL\TX0010235
MODELL\TX0010236
MODELL\TX0010237
MODELL\TX0010238
MODELL\TX0010239
MODELL\TX0010240
MODELL\TX0010241
MODELL\TX0010242
MODELL\TX0010243
MODELL\TX0010244
MODELL\TX0010245
MODELL\TX0010246
MODELL\TX0010247
MODELL\TX0010248
MODELL\TX0010249
MODELL\TX0010250
MODELL\TX0010251
MODELL\TX0010252
MODELL\TX0010253
MODELL\TX0010254
MODELL\TX0010255
MODELL\TX0010256
MODELL\TX0010257
MODELL\TX0010258
MODELL\TX0010259
MODELL\TX0010260
MODELL\TX0010261
MODELL\TX0010262
MODELL\TX0010263
MODELL\TX0010264
MODELL\TX0010265
MODELL\TX0010266
MODELL\TX0010267
MODELL\TX0010268
MODELL\TX0010269
MODELL\TX0010270
2019-01-18 20:16
2019-01-18 20:11
2019-01-18 20:11
2019-01-14 11:39
2018-09-05 22:57
2018-09-05 22:57
2018-09-06 21:23
2018-09-06 09:49

TECKENFÖRKLARING:

MARKSLAG

Vatten (sjöar och större vattendrag)

ÖVRIGA BETECKNINGAR PÅ ILLUSTRATIONSKARTA

Nytt vägförslag med längdmätning, mitträcke och höjdsättning (befintlig eller projekterad)

Enskild väg – Föreslaget läge

Fastighetsgräns

Trakt-/kvartersgräns

Byggnader (bostad, övrig byggnad)

Natura2000-område

ÖVRIGA BETECKNINGAR PÅ ILLUSTRATIONSKARTA FORTS.

Faunastängsel

Sidoräcke

Bullerskyddsplank – Obrännbar och ogenomsläpplig

Biotopskyddat objekt – Stenmur

Biotopskyddat objekt – Övrigt

Väganslutning till befintlig väg som stängs genom särskilt beslut

Fornlämning – Punkt

Fornlämning – Område

Vägdel som föreslås rivas

KLOSTRET — Traktnamn

8:6>1 — Fastighetsbeteckning

ANVISNINGAR

KOORDINATSYSTEM

System i plan: SWEREF 99 13 30
System i höjd: RH2000

KARTDEKLARATION

Kartunderlag tillhandhållet av Trafikverket.
Läge för koportar enligt inmätning av ÅF.

SKALA 1:2000

0 10 20 50 100 150 200
METER

TYP AV PLAN	VÄGPLAN
GRANSKNINGSSTATUS / SYFTE	FÖR GRANSKNING
HANDLINGSTYP	GRANSKNINGSHANDLING
DATUM	2019-11-04
LEVERANS / ÄNDRINGS-PM	
OBJEKT	VÄG 49 SKARA - SKÖVDE DELEN AXVALL - VARNHEM
DELOMRÅDE / BANDEL	AXVALL - VARNHEM
ANLÄGGNINGDEL	VÄG 49
OBJEKTNUMMER / KM	150304
KONSTRUKTIONSNUMMER	
BESTÄLLARE	TRAFIKVERKET
LEVERANTÖR	ÅF INFRASTRUCTURE
SKAPAD AV	N. PERSSON
UPPDRAGSNUMMER	717428
GODKÄND AV	J. EKSTRÖM
AVDELNING	
RITNINGSTYP	PLAN
TEKNIKOMRÅDE / INNEHÅLL	T VÄGUTFORMNING OCH TRAFIK
BESKRIVNING	ILLUSTRATIONSKARTA KM 11/000 - 12/230
SKALA	1:2000
FORMAT	A1
FÖRVALTNINGSNUMMER	
RITNINGSNUMMER	1 01 T 01 05
BLAD	
NÄSTA BLAD	
BET	

FIL: X:\CENTRAL FILE SERVER\717428 - VÄG 49 DELEN AXVALL - VARNHEM -52527-\12_RITNINGAR\1\T\RITDEF\101T0105.DWG PLOTTAD: 2019-11-15 10:25 AV ANVÄNDARE A501664

KONNEKTION MOT 101T0101

Väg 2748 stängs för biltrafik och övergår i gång- och cyklebana i höjd med idrottsplatsen

Skjutbana

Axvalla hed

Militärt övningsområde

Idrottsplats

Svackorna

Skola

Odens-
gården

KULETOMTEN

Axvall

2748

LEDNÄT 12 kV 155-307.1

LEDNÄT 12 kV 155-307.2

+X6475200
Y155000

+X6474800
Y150000

SKARA SKÖVDE

TECKENFÖRKLARING:

MARKSLAG

- Vatten (sjöar och större vattendrag)

ÖVRIGA BETECKNINGAR PÅ ILLUSTRATIONSKARTA

- Nytt vägförslag med längdmätning, mitträcke och höjdsättning (befintlig eller projekterad) — Y/YYY, XXX XXX
- Enskild väg - Föreslaget läge
- Fastighetsgräns
- Trakt-/kvartersgräns
- Byggnader (bostad, övrig byggnad)
- Natura2000-område

ÖVRIGA BETECKNINGAR PÅ ILLUSTRATIONSKARTA FORTS.

- Faunastängsel
- Sidoräcke
- Bullerskyddsplank - Obrännbar och ogenomsläpplig
- Biotopskyddat objekt - Stenmur
- Biotopskyddat objekt - Övrigt
- Väganslutning till befintlig väg som stängs genom särskilt beslut
- Fornlämning - Punkt
- Fornlämning - Område
- Vägdel som föreslås rivas
- KLOSTRET — Traktnamn
- 8:6>1 — Fastighetsbeteckning

ANVISNINGAR

KOORDINATSYSTEM

System i plan: SWEREF 99 13 30
System i höjd: RH2000

KARTDEKLARATION

Kartunderlag tillhandhållet av Trafikverket.
Läge för koportar enligt inmätning av ÅF.

SKALA 1:2000

0 10 20 50 100 150 200
METER

TYP AV PLAN: VÄGPLAN

GRANSKNINGSSTATUS / SYFTE: FÖR GRANSKNING

HANDLINGSTYP: GRANSKNINGSHANDLING

DATUM	LEVERANS / ÄNDRINGS-PM
2019-11-04	

OBJEKT: VÄG 49 SKARA - SKÖVDE
DELEN AXVALL - VARNHEM

DELOMRÅDE / BANDEL: AXVALL - VARNHEM

ANLÄGGNINGDEL: VÄG 49

OBJEKTNUMMER / KM	KONSTRUKTIONSNUMMER
150304	

BESTÄLLARE: TRAFIKVERKET

LEVERANTÖR: ÅF INFRASTRUCTURE

SKAPAD AV	UPPDRAGSNUMMER
N. PERSSON	717428
GODKÄND AV: J. EKSTRÖM	AVDELNING

RITNINGSTYP: PLAN

TEKNIKOMRÅDE / INNEHÅLL: T VÄGUTFORMNING OCH TRAFIK

BESKRIVNING: ILLUSTRATIONSKARTA
VÄG 2748

SKALA	FORMAT	FÖRVALTNINGSNUMMER
1:2000	A1	

RITNINGSNUMMER	BLAD	NÄSTA BLAD	BET
1 01 T 01 06			

XREF MODELL\V0100029 2019-09-05 22:38 ÅF
MODELL\V0100002 2019-09-05 21:20 ÅF
MODELL\V0100001 2019-01-14 14:19 ÅF
MODELL\V0100501 2018-09-05 20:47 ÅF
MODELL\V0100105 2018-05-11 14:57 ÅF
MODELL\V0100101 2018-09-05 21:23 ÅF
MODELL\V0100201 2018-09-05 21:23 ÅF
MODELL\V0100301 2017-06-19 06:48 ÅF
MODELL\V0100701 2019-01-13 20:36 ÅF
MODELL\V0100503 2019-01-13 18:30 ÅF
MODELL\V0100504 2019-01-14 14:12 ÅF
MODELL\V0100509 ÅF

FIL: X:\CENTRAL FILE SERVER\717428 - VÄG 49 DELEN AXVALL - VARNHEM\F-2\S27\-12_RITNINGAR\V1\T-BEDÖD\V0100504.DWG PLOTTAD: 2019-11-15 10:25 AV ANVÄNDARE: A50964