

**TECKENFÖRKLARING:**

- MARKANSPRÅK**
- Gräns för vägområde
  - Avgränsning mellan olika typer av markanspråk
  - Indragning av väg från allmänt underhåll
  - Nytt vägområde med vägrätt
  - Nytt vägområde inom detaljplan där kommunen är huvudman för allmän plats.
  - Inskränkt vägrätt för avvättning av GC-port, m.h.a. självfallsledning
  - Inskränkt vägrätt för säkerställande av ekoduktens funktion
  - Inskränkt vägrätt för omgrävning av dike
  - Inskränkt vägrätt för landskapsanpassning av bullerskyddsvall.
  - Inskränkt vägrätt för säkerställande av passage för boskapsdjur
  - Tillfällig nyttjanderätt omdredningsväg. Gäller 24 månader från byggstart.
  - Tillfällig nyttjanderätt för arbetsområde/upplag/etablering/omledning. Gäller 24 månader från byggstart.

**MARKANSPRÅK FORTS.**

- Tillfällig nyttjanderätt för grumlingskydd. Gäller 24 månader från byggstart.
  - Tillfällig nyttjanderätt för schaktarbete vid byggande av stödmur i gravfält. Gäller 24 månader från byggstart.
  - Tillfällig nyttjanderätt för arbetsområde/upplag/etablering/omledning inom detaljplanlagt område. Gäller 24 månader från byggstart.
- ÖVRIGA BETECKNINGAR PÅ PLANKARTA**
- Ny väg, väggkantar, med längdmätning, mitträcke och höjdsättning (befintlig eller projekterad)
  - Faunastängsel
  - Sidoräcke
  - Fastighetsgräns
  - Trakt-/kvartergräns
  - Traktnamn
  - Fastighetsbeteckning
  - Byggnader (bostad, övrig byggnad)
  - Strandskydd
  - Biotopskyddat objekt - Stenmur
  - Biotopskyddat objekt - Övrigt
  - Bullerskyddsplan - Obrännbar och ogenomsläpplig

**SKYDDSÅTGÄRDER OCH FÖRSIKTIGHETSMÅTT**

- Område med skyddsåtgärder och försiktighetsmått
- Sk1 Faunastängsel, gäller längs hela sträckan enligt redovisning på plankartan.
- Sk2 Färist
- Sk3 Viltuhopp/viltsluss
- Sk4 Bullerskyddsvall, Krönhöjd över väkant enligt redovisning på plankarta
- Sk5 Ekodukt över väg 49
- Sk6 Mindre faunapassage under väg 49
- Sk7 Trumma utformas så att den inte utgör vandringshinder eller förändrar nivåer och flöde i vattendraget
- Sk8 Erbjudande om bullerskyddsåtgärder utanför vägområde i form av fasad/fönsteråtgärder.
- Sk9 Stödmur för att undvika inträng i fornlämning
- Sk10 Sedimentationsyta
- Sk11 Ny koport
- Sk12 Utlopp i dammen utformas så att ingen påverkan på hydrologin uppströms uppkommer
- Sk13 Semifäta diken gäller längs hela sträckan
- Sk14 Befintlig koport ersätts av forrturmma
- Sk15 Avbäningsmassor sparas och sprids ut på dikesrenar och vägsänter för att gynna artrik flora, gäller längs hela sträckan
- Sk16 Erbjudande om bullerskyddsåtgärder utanför vägområde i form av lokalt skydd vid uteplats
- Sk17 Erbjudande om bullerskyddsåtgärder utanför vägområde i form av bullerskyddsplan, obrännbar och ogenomsläpplig

**VERKSAMHETER/ÅTGÄRDER SOM UNDTAS FRÅN FÖRBU ENLIGT MILJÖBALKEN**

Skyldighet att göra anmälan för samråd enligt 12.6mb gäller inte för de verksamheter och åtgärder som behövs för att bygga vägen och som fastställs och ingår i vägområde för allmän väg eller område för tillfällig nyttjanderätt. Förbudet som avser verksamhet eller åtgärd inom generellt biotopskyddsområde (7:11 mb) gäller inte byggande av allmän väg. Förbudet mot åtgärder inom strandskyddsområde (7:15 mb) gäller inte byggande av allmän väg.

**BELYSNING**

Vägplanförslaget föreslår att följande platser ska belysas:

Enligt planbeskrivning kap. 4.2.9.:

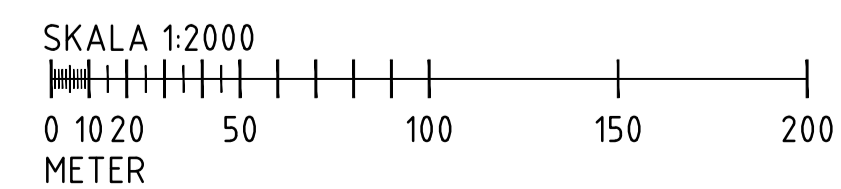
- GC-port vid 7/020.
- GC-väg från den norra rampen in till Varnhem.
- Skärv, 7/180 (denna flyttas från 7/700).
- Rospigstorp, 8/310 (ny korsning).
- Pendlarparkeringen.
- Busshållplatserna (inkl. gång- och cykelvägarna i trafikplatsen).
- Rampernas korsningspunkter med den sekundära vägen och busstillärens.

Befintlig belysning vid anslutningen av väg 2748 utgår och den vid väg 2747 samt vid Varnhemskorsen ersätts eller återanvänds och kompletteras.


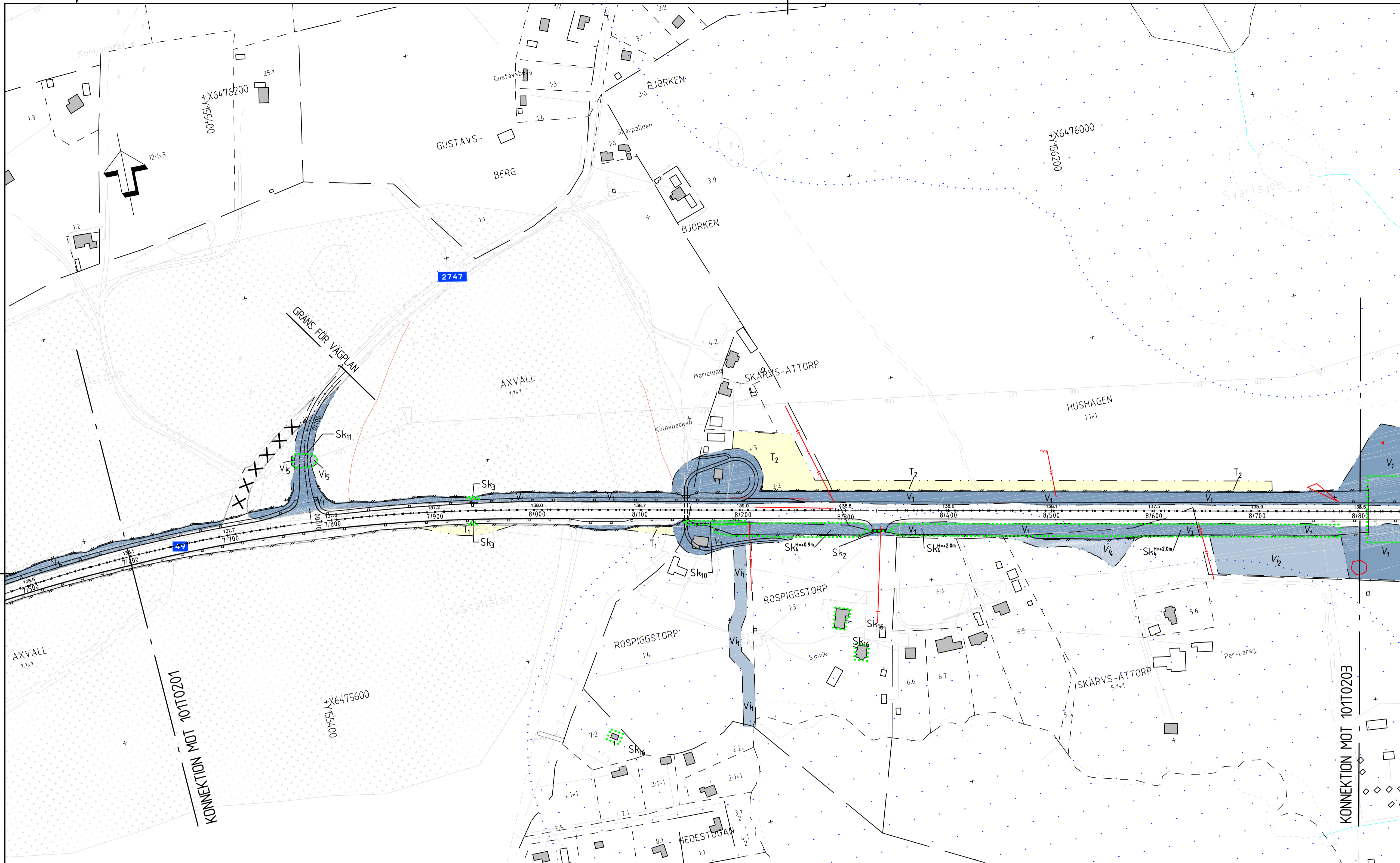
**ANVISNINGAR**

**KOORDINATSYSTEM**  
System i plan: SWEREF 99 13 30  
System i höjd: RH2000

**KARTDEKLARATION**  
Kartunderlag tillhandhållet av Trafikverket.  
Läge för koportar enligt inmätning av ÄF.  
Befintliga ledningar efter uttag från Ledningskollen. Samtliga lägen ska anses osäkra.



TYP AV PLAN		<b>VÄGPLAN</b>	
GRANSKNINGSSTATUS/SYFTE		<b>FÖR GRANSKNING</b>	
HANDLINGSTYP		<b>GRANSKNINGSHANDLING</b>	
DATUM	2019-11-04	LEVERANS / ÄNDRINGS-PM	
OBJEKT	<b>VÄG 49 SKARA - SKÖVDE DELEN AXVALL - VARNHEM</b>		
DELOMRÅDE / BANDEL	<b>AXVALL - VARNHEM</b>		
ANLÄGGNINGSGRÄNS	VÄG 49		
OBJEKTNUMMER / KM	150304	KONSTRUKTIONSNUMMER	
BESTÄLLARE	<b>TRAFIKVERKET</b>	LEVERANTÖR	<b>ÄF INFRASTRUCTURE</b>
SKAPAD AV	<b>T. PERSSON</b>	UPPDRAGSNUMMER	<b>717428</b>
GODKÄND AV	<b>J. EKSTRÖM</b>	ÄNDRING	
RITNINGSTYP	<b>PLAN</b>		
TEKNIKOMRÅDE / INNEHÅLL	<b>T VÄGUTFORMNING OCH TRAFIK</b>		
BEKRIVNING	<b>PLANKARTA KM 6/300 - 7/600</b>		
SKALA	1:2000	FORMAT	A1
RITNINGSNUMMER	1 01 T 02 01	FÖRVALTNINGSNUMMER	
BLAD		NÄSTA BLAD	BET



TYP AV PLAN <b>VÄGPLAN</b>	
GRANSKNINGSSTATUS/SYFTE <b>FÖR GRANSKNING</b>	
HANDLINGSTYP <b>GRANSKNINGSHANDLING</b>	
DATUM 2019-11-04	LEVERANS / ÄNDRINGSPM
OBJEKT <b>VÄG 49 SKARA - SKÖVDE DELEN AXVALL - VARNHEM</b>	
DELOMRÅDE / BANDEL AXVALL - VARNHEM	KONSTRUKTIONSNUMMER 150304
BESTÄLLARE <b>TRAFIKVERKET</b>	LEVERANTÖR <b>ÄF INFRASTRUCTURE</b>
SKAPAD AV N. PERSSON	UPPDAGSNUMMER 717428
GODKÄND AV J. EKSTRÖM	AVDELNING
RITNINGSTYP <b>PLAN</b>	
TEKNIKOMRÅDE / INNEHÅLL <b>T VÄGUTFORMNING OCH TRAFIK</b>	
SKRIVNING <b>PLANKARTA</b> KM 7/600 - 8/800	
SKALA 1:2000	FORMAT A1
RITNINGSNUMMER 1 01 T 02 02	FÖRVALTNINGSNUMMER BLAD NÄSTA BLAD BET

**TECKENFÖRKLARING:**

<b>MARKANSPRÅK</b>	
XXXX	Gräns för vägområde
	Avgränsning mellan olika typer av markanspråk
	Indragning av väg från allmän underhåll
V <sub>1</sub>	Nytt vägområde med vägrätt
V <sub>2</sub>	Nytt vägområde inom detaljplan där kommunen är huvudman för allmän plats.
V <sub>11</sub>	Inskränkt vägrätt för avvattning av GC-port, m.h.a. självfallsledning
V <sub>12</sub>	Inskränkt vägrätt för säkerställande av ekoduktens funktion
V <sub>13</sub>	Inskränkt vägrätt för omgrävning av dike
V <sub>14</sub>	Inskränkt vägrätt för landskapsanpassning av bullerskyddsvall.
V <sub>15</sub>	Inskränkt vägrätt för säkerställande av passage för boskapsdjur
T <sub>1</sub>	Tillfällig nyttjanderätt omdredningsväg. Gäller 24 månader från byggstart.
T <sub>2</sub>	Tillfällig nyttjanderätt för arbetsområde/upplag/etablering/omledning. Gäller 24 månader från byggstart.

**MARKANSPRÅK FORTS.**

T <sub>3</sub>	Tillfällig nyttjanderätt för grumlingskydd. Gäller 24 månader från byggstart.
T <sub>4</sub>	Tillfällig nyttjanderätt för schaktarbete vid byggande av stödmur i gravfält. Gäller 24 månader från byggstart.
T <sub>5</sub>	Tillfällig nyttjanderätt för arbetsområde/upplag/etablering/omledning inom detaljplanetlagt område. Gäller 24 månader från byggstart.
<b>ÖVRIGA BETECKNINGAR PÅ PLANKARTA</b>	
XXXX YYYY	Ny väg, vägar, med längdmätning, mitträcke och höjdsättning (befintlig eller projekterad)
—	Faunastängsel
—	Sidoräcke
—	Fastighetsgräns
—	Trakt-/kvartergräns
—	Traktnamn
—	Fastighetsbeteckning
—	Byggnader (bostad, övrig byggnad)
—	Strandskydd
—	Biotoskyddat objekt - Stenmur
—	Biotoskyddat objekt - Övrigt
—	Bullerskyddsplan - Obrännbar och ogenomsläpplig

**SKYDDSAKTGÄRDER OCH FÖRSIKTIGHETSMÅTT**

Sk <sub>1</sub>	Faunastängsel, gäller längs hela sträckan enligt redovisning på plankartan.
Sk <sub>2</sub>	Färist
Sk <sub>3</sub>	Viltutlopp/viltsluss
Sk <sub>4</sub>	Bullerskyddsvall; Kronhöjd över väkant enligt redovisning på plankarta
Sk <sub>5</sub>	Ekodukt över väg 49
Sk <sub>6</sub>	Mindre faunapassage under väg 49
Sk <sub>7</sub>	Trumma utformas så att den inte utgör vandringshinder eller förändrar nivåer och flöde i vattendraget
Sk <sub>8</sub>	Erbjudande om bullerskyddsåtgärder utanför vägområde i form av fasad/fönsteråtgärder.
Sk <sub>9</sub>	Stödmur för att undvika intrång i fornlämning
Sk <sub>10</sub>	Sedimentationsyta
Sk <sub>11</sub>	Ny koport
Sk <sub>12</sub>	Utlopp i dammen utformas så att ingen påverkan på hydrologin uppströms uppkommer
Sk <sub>13</sub>	Semifäta diken gäller längs hela sträckan
Sk <sub>14</sub>	Befintlig koport ersätts av torrtrumma
Sk <sub>15</sub>	Avbäningsmassor sparas och sprids ut på dikesrean och vägsänter för att gynna artrik flora, gäller längs hela sträckan
Sk <sub>16</sub>	Erbjudande om bullerskyddsåtgärder utanför vägområde i form av lokalt skydd vid uteplats
Sk <sub>17</sub>	Erbjudande om bullerskyddsåtgärder utanför vägområde i form av bullerskyddsplan, obrännbar och ogenomsläpplig

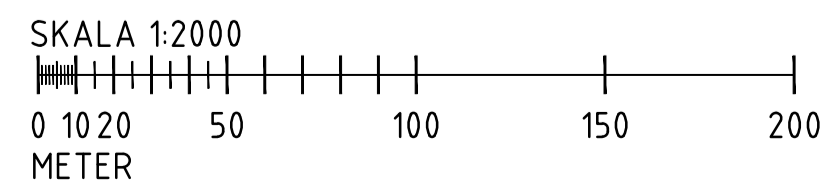
**VERKSAMHETER/ÅTGÄRDER SOM UNDANTAS FRÅN FÖRBUD ENLIGT MILJÖBALKEN**

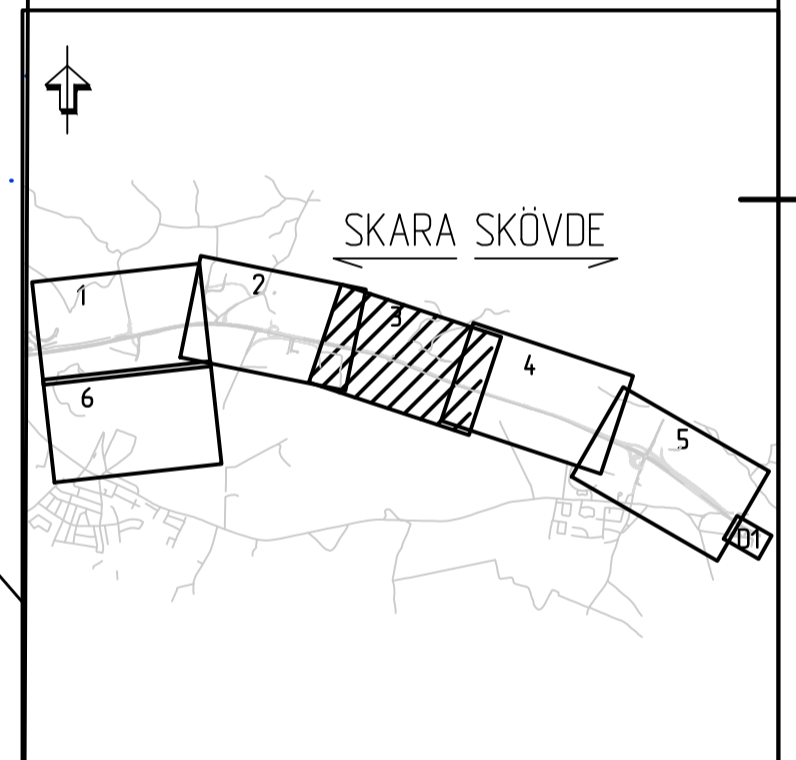
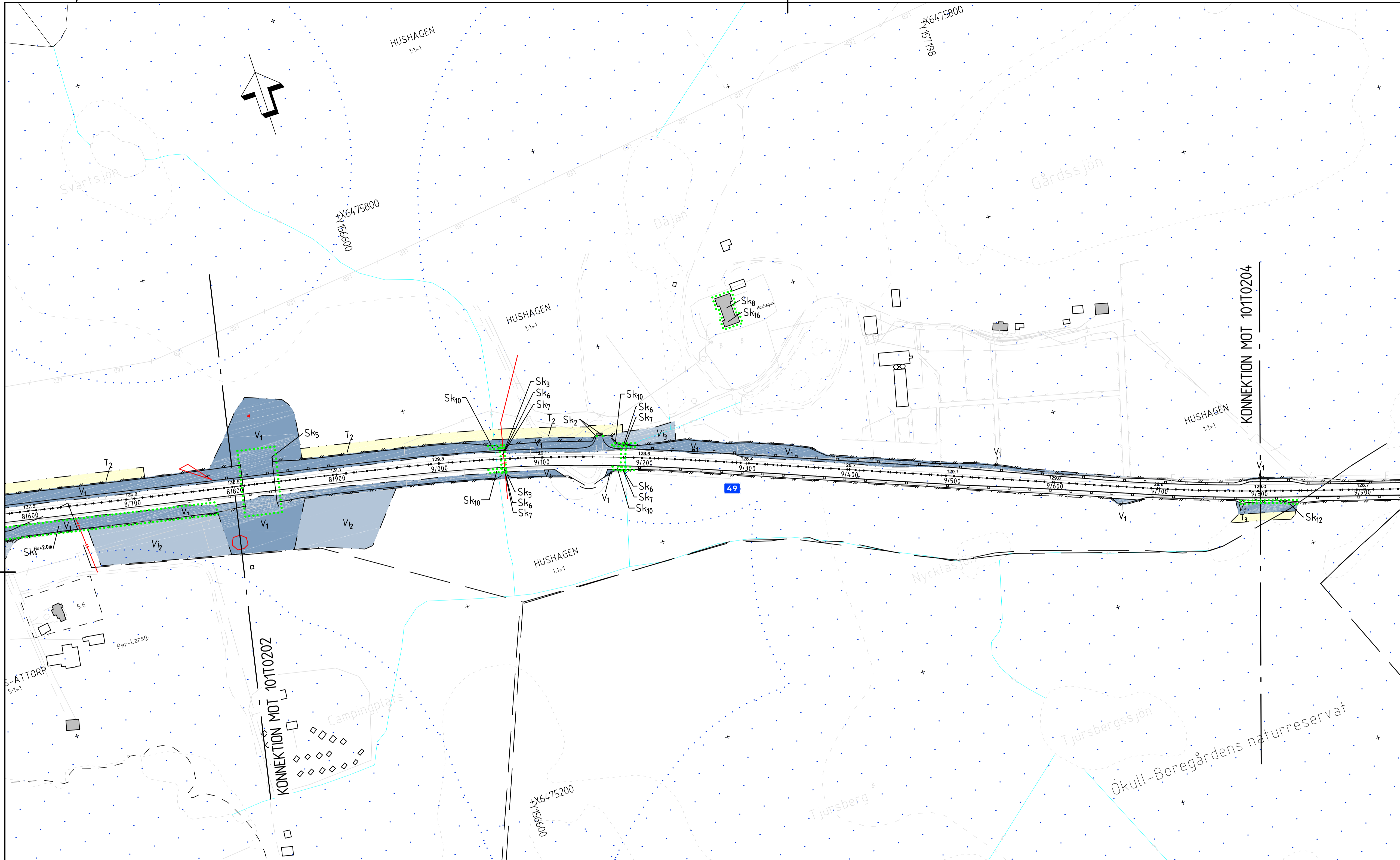
Skyldighet att göra anmälan för samråd enligt 12.6mb gäller inte för de verksamheter och åtgärder som behövs för att bygga vägen och som fastställs och ingår i vägområde för allmän väg eller område för tillfällig nyttjanderätt. Förbudet som avser verksamhet eller åtgärd inom generellt biotoskyddsområde (7:15 mb) gäller inte byggande av allmän väg. Förbudet mot åtgärder inom strandskyddsområde (7:15 mb) gäller inte byggande av allmän väg.

**BELYSNING**  
Vägplanförslaget föreslår att följande platser ska belysas:

- Enligt planbeskrivning kap. 4.2.9.:
- GC-port vid 7/020.
- GC-väg från den norra rampen in till Varnhem.
- Skärv, 7/180 (dena flyttas från 7/700).
- Rospiggstorp, 8/310 (ny korsning).
- Pendelarparkeringen.
- Busshållplatserna (inkl. gång- och cykelvägarna i trafikplatsen).
- Rampernas korsningspunkter med den sekundära vägen och bussfilerna.

Befintlig belysning vid anslutningen av väg 2748 utgår och den vid väg 2747 samt vid Varnhemskorsen ersätts eller återanvänds och kompletteras.





TYP AV PLAN  
**VÄGPLAN**  
GRANSKNINGSSTATUS/SYFTE  
**FÖR GRANSKNING**  
HANDLINGSTYP  
**GRANSKNINGSHANDLING**  
DATUM  
2019-11-04  
LEVERANS / ÄNDRINGS-PM

OBJEKT <b>VÄG 49 SKARA - SKÖVDE DELEN AXVALL - VARNHEM</b>	
DELOMRÅDE / BANDEL <b>AXVALL - VARNHEM</b>	KONSTRUKTIONSNUMMER 150304
BESTÄLLARE <b>TRAFIKVERKET</b>	LEVERANTÖR <b>ÄF INFRASTRUCTURE</b>
SKAPAD AV <b>T. PERSSON</b>	UPPDRAGSNUMMER <b>717428</b>
GODKÄND AV <b>J. EKSTRÖM</b>	ÄNDRING AVDELNING
RITNINGSTYP <b>PLAN</b>	
TEKNIKOMRÅDE / INNEHÅLL <b>T VÄGUTFORMNING OCH TRAFIK</b>	
SKALA <b>1:2000</b>	
FORMAT <b>A1</b>	FÖRVALTNINGSNUMMER
RITNINGSNUMMER <b>1 01 T 02 03</b>	BLAD
NÄSTA BLAD	BET

**TECKENFÖRKLARING:**

**MARKANSPRÅK**

Gräns för vägområde  
Avgränsning mellan olika typer av markanspråk  
Indragning av väg från allmänt underhåll

**V<sub>1</sub>** Nytt vägområde med vägrätt  
**V<sub>2</sub>** Nytt vägområde inom detaljplan där kommunen är huvudman för allmän plats.  
**V<sub>1i</sub>** Inskränkt vägrätt för avvattnig av GC-port, m.h.a. självfallsledning  
**V<sub>12</sub>** Inskränkt vägrätt för säkerställande av ekoduktens funktion  
**V<sub>13</sub>** Inskränkt vägrätt för omgrävning av dike  
**V<sub>14</sub>** Inskränkt vägrätt för landskapsanpassning av bullskyddsvall.  
**V<sub>15</sub>** Inskränkt vägrätt för säkerställande av passage för boskapsdjur

**T<sub>1</sub>** Tillfällig nyttjanderätt omdrivningsväg. Gäller 24 månader från byggstart.  
**T<sub>2</sub>** Tillfällig nyttjanderätt för arbetsområde/uppbyggnad/etablering/omledning. Gäller 24 månader från byggstart.

**MARKANSPRÅK FORTS.**

**T<sub>3</sub>** Tillfällig nyttjanderätt för grumlingskydd. Gäller 24 månader från byggstart.  
**T<sub>4</sub>** Tillfällig nyttjanderätt för schaktarbete vid byggande av stödmur i gravfält. Gäller 24 månader från byggstart.  
**T<sub>5</sub>** Tillfällig nyttjanderätt för arbetsområde/uppbyggnad/etablering/omledning inom detaljplanlagt område. Gäller 24 månader från byggstart.

**ÖVRIGA BETECKNINGAR PÅ PLANKARTA**

xx-yy  
y/yyy  
Ny väg, vägar, kanaler, med längdmätning, mitträcke och höjdsättning (befintlig eller projekterad)

**KLOSTRET 8:6-1**

xxxx  
Faunastängsel  
Sidoräcke  
Fastighetsgräns  
Trakt-/kvartersgräns  
Traktnamn  
Fastighetsbeteckning  
Byggnader (bostad, övrig byggnad)

Strandskydd  
Biotopskyddat objekt - Stenmur  
Biotopskyddat objekt - Övrigt  
Bullerskyddsplan - Obrännbar och ogenomsläpplig

**SKYDDSÅTGÄRDER OCH FÖRSIKTIGHETSMÅTT**

Sk<sub>1</sub> Område med skyddsåtgärder och försiktighetsmått  
Sk<sub>2</sub> Faunastängsel, gätter längs hela sträckan enligt redovisning på plankartan.  
Sk<sub>3</sub> Färist  
Sk<sub>4</sub> Viltutlopp/viltsluss  
Sk<sub>5</sub> Bullskyddsvall; Krönhöjd över väkant enligt redovisning på plankarta  
Sk<sub>6</sub> Ekodukt över väg 49  
Sk<sub>7</sub> Mindre faunapassage under väg 49  
Sk<sub>8</sub> Trumma utformas så att den inte utgör vandringshinder eller förändrar nivåer och flöde i vattendraget  
Sk<sub>9</sub> Erbjudande om bullskyddsåtgärder utanför vägområde i form av fasad/fönsteråtgärd.  
Sk<sub>10</sub> Stödmur för att undvika intrång i fornlämning  
Sk<sub>11</sub> Sedimentationsyta  
Sk<sub>12</sub> Ny koport  
Sk<sub>13</sub> Utlopp i dammen utformas så att ingen påverkan på hydrologin uppströms uppkommer  
Sk<sub>14</sub> Semitåta diken gäller längs hela sträckan  
Sk<sub>15</sub> Befintlig koport ersätts av fornlämning  
Sk<sub>16</sub> Avbäningsmassor sparas och sprids ut på dikesrenar och vägsänter för att gynna artrik flora, gäller längs hela sträckan  
Sk<sub>17</sub> Erbjudande om bullskyddsåtgärder utanför vägområde i form av lokal skydd vid uteplats  
Sk<sub>18</sub> Erbjudande om bullskyddsåtgärd utanför vägområde i form av bullskyddsplan, obrännbar och ogenomsläpplig

**VERKSAMHETER/ÅTGÄRDER SOM UNDTAS FRÅN FÖRBUD ENLIGT MILJÖBALKEN**

Skyddighet att göra anslutning för samråd enligt 12:6mb gäller inte för de verksamheter och åtgärder som behövs för att bygga vägen och som fastställs och ingår i vägområde för allmän väg eller område för tillfällig nyttjanderätt.

Förbudet som avser verksamhet eller åtgärd inom generellt biotopskyddsområde (7:11 mb) gäller inte byggande av allmän väg.

Förbudet mot åtgärder inom strandskyddsområde (7:15 mb) gäller inte byggande av allmän väg.

**BELYSNING**

Vägplanförslaget föreslår att följande platser ska belysas:

Enligt planbeskrivning kap. 4.2.9.:

- GC-port vid 7/020.
- GC-väg från den norra rampen in till Varnhem.
- Skärv, 7/180 (dena flyttas från 7/700).
- Rospiggstorp, 8/310 (ny korsning).
- Pendlarparkeringen.
- Buss hållplatserna (link. gång- och cykelvägarna i trafikplatsen).
- Rampernas korsningspunkter med den sekundära vägen och bussfilerna.

Befintlig belysning vid anslutningen av väg 2748 utgår och den vid väg 2747 samt vid Varnhemskorsen ersätts eller återanvänds och kompletteras.

**ANVISNINGAR**


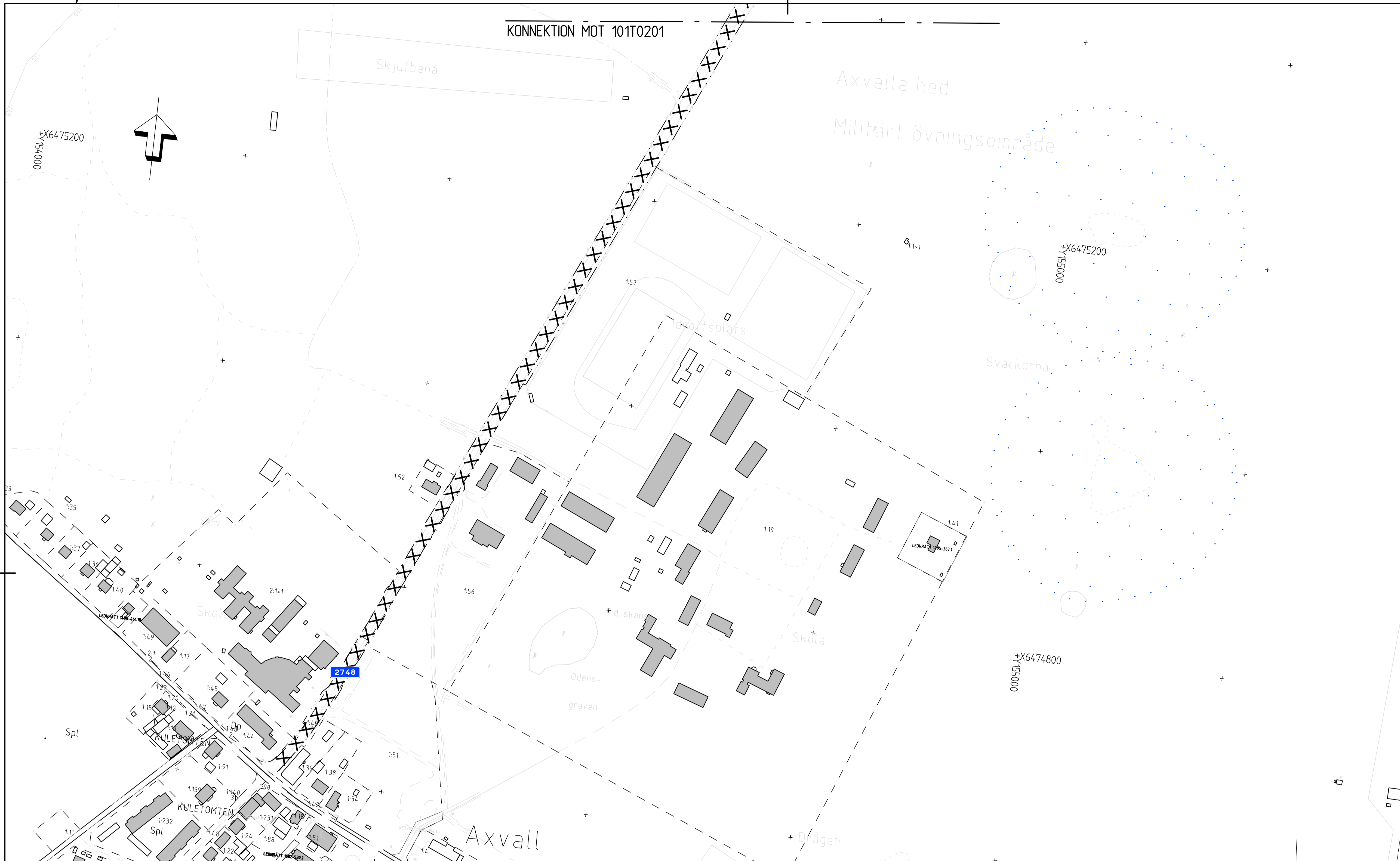
**KOORDINATSYSTEM**  
System i plan: SWEREF 99 13 30  
System i höjd: RH2000

**KARTDEKLARATION**  
Kartunderlag tillhandhållet av Trafikverket.  
Läge för koportar enligt inmätning av ÄF.  
Befintliga ledningar efter uttag från Ledningskollen. Samtliga lägen ska anses osäkra.

**SKALA 1:2000**  
0 10 20 50 100 150 200  
METER







TYP AV PLAN	
<b>VÄGPLAN</b>	
GRANSKNINGSSTATUS / SYFTE	
<b>FÖR GRANSKNING</b>	
HANDLINGSTYP	
<b>GRANSKNINGSHANDLING</b>	
DATUM	LEVERANS / ÄNDRINGSPM
2019-11-04	

OBJEKT		
<b>VÄG 49 SKARA - SKÖVDE</b>		
<b>DELEN AXVALL - VARNHEM</b>		
DELOMRÅDE / BANDEL		
<b>AXVALL - VARNHEM</b>		
ANLÄGGNINGSDIAGRAM		
<b>VÄG 49</b>		
OBJEKTNUMMER / KM	KONSTRUKTIONSNUMMER	
150304		
BESTÄLLARE	LEVERANTÖR	
<b>TRAFIKVERKET</b>	<b>ÄF INFRASTRUCTURE</b>	
SKAPAD AV	UPPDRAGSNUMMER	
<b>N. PERSSON</b>	<b>717428</b>	
GODKÄND AV	ÄNDRING	
<b>J. EKSTRÖM</b>		
RITNINGSTYP		
<b>PLAN</b>		
TEKNIKOMRÅDE / INNEHÅLL		
<b>T VÄGUTFORMNING OCH TRAFIK</b>		
BESKRIVNING		
<b>PLANKARTA</b>		
<b>VÄG 2748</b>		
SKALA	FORMAT	FÖRVALTNINGSNUMMER
1:2000	A1	
RITNINGSNUMMER	BLAD	NÄSTA BLAD
1 01 T 02 06		BET

### TECKENFÖRKLARING:

MARKANSPRÅK	
	Gräns för vägområde
	Avgränsning mellan olika typer av markanspråk
	Indragning av väg från allmänt underhåll
	Nytt vägområde med vägrätt
	Nytt vägområde inom detaljplan där kommunen är huvudman för allmän plats.
	Inskränkt vägrätt för avvattnings av GC-port, m.h.a. självfallsledning
	Inskränkt vägrätt för säkerställande av ekoduktens funktion
	Inskränkt vägrätt för omgrävning av dike
	Inskränkt vägrätt för landskapsanpassning av biotopskyddsvall.
	Inskränkt vägrätt för säkerställande av passage för boskapsdjur
	Tillfällig nyttjanderätt omdredningsväg. Gäller 24 månader från byggstart.
	Tillfällig nyttjanderätt för arbetsområde/upplag/etablering/omledning. Gäller 24 månader från byggstart.

MARKANSPRÅK FORTS.	
	Tillfällig nyttjanderätt för grumlingskydd. Gäller 24 månader från byggstart.
	Tillfällig nyttjanderätt för schaktarbete vid byggande av stödmur i gravfält. Gäller 24 månader från byggstart.
	Tillfällig nyttjanderätt för arbetsområde/upplag/etablering/omledning inom detaljplanlagt område. Gäller 24 månader från byggstart.
ÖVRIGA BETECKNINGAR PÅ PLANKARTA	
	Ny väg, väggkanten, med längdmätning, mitträcke och höjdsättning (befintlig eller projekterad)
	Faunastängsel
	Sidoräcke
	Fastighetsgräns
	Trakt-/kvartergräns
	Traktnamn
	Fastighetsbeteckning
	Byggnader (bostad, övrig byggnad)
	KLOSTRET 8:6-1
	Strandskydd
	Biotoskyddat objekt - Stenmur
	Biotoskyddat objekt - Övrigt
	Biotopskyddsplan - Obrännbar och ogenomsläpplig

### SKYDDSÅTGÄRDER OCH FÖRSIKTIGHETSMÅTT

	Område med skyddsåtgärder och försiktighetsmått
Sk1	Faunastängsel, gäller längs hela sträckan enligt redovisning på plankartan.
Sk2	Färist
Sk3	Viltutlopp/viltsluss
Sk4	Bullerskyddsvall; Krönhöjd över väggkant enligt redovisning på plankarta
Sk5	Ekodukt över väg 49
Sk6	Mindre faunapassage under väg 49
Sk7	Trumma utformas så att den inte utgör vandringshinder eller förändrar nivåer och flöde i vattendraget
Sk8	Erbjudande om bullerskyddsåtgärder utanför vägområde i form av fasad/fönsteråtgärd.
Sk9	Stödmur för att undvika intrång i fornlämning
Sk10	Sedimentationsyta
Sk11	Ny koport
Sk12	Utlöpp i dammen utformas så att ingen påverkan på hydrologin uppströms uppkommer
Sk13	Semifäta diken gäller längs hela sträckan
Sk14	Befintlig koport ersätts av fornlämning
Sk15	Avbäningsmassor sparas och sprids ut på dikesrenar och vägsilväter för att gynna artrik flora, gäller längs hela sträckan
Sk16	Erbjudande om bullerskyddsåtgärder utanför vägområde i form av lokalt skydd vid uteplats
Sk17	Erbjudande om bullerskyddsåtgärd utanför vägområde i form av bullerskyddsplan, obrännbar och ogenomsläpplig

### VERKSAMHETER/ÅTGÄRDER SOM UNDANTAS FRÅN FÖRBUDD ENLIGT MILJÖBALKEN

Skyldighet att göra anmälan för samråd enligt 12:6mb gäller inte för de verksamheter och åtgärder som behövs för att bygga vägen och som fastställs och ingår i vägområde för allmän väg eller område för tillfällig nyttjanderätt. Förbudet som avser verksamhet eller åtgärd inom generellt biotopskyddsområde (7:11 mb) gäller inte byggande av allmän väg. Förbudet mot åtgärder inom strandskyddsområde (7:15 mb) gäller inte byggande av allmän väg.

### BELYSNING

Vägplanförslaget föreslår att följande platser ska belysas:

- Enligt planbeskrivning kap. 4.2.9.:
- GC-port vid 7/020.
- GC-väg från den norra rampen in till Varnhem.
- Skärv, 7/180 (denna flyttas från 7/700).
- Rospiggstorp, 8/310 (ny korsning).
- Pendlarparkeringen.
- Busshållplatserna (link, gång- och cykelvägarna i trafikplatsen).
- Rampernas korsningspunkter med den sekundära vägen och bussfilerna.

Befintlig belysning vid anslutningen av väg 2748 utgår och den vid väg 2747 samt vid Varnhemskorsen ersätts eller återanvänds och kompletteras.

SKALA 1:2000

