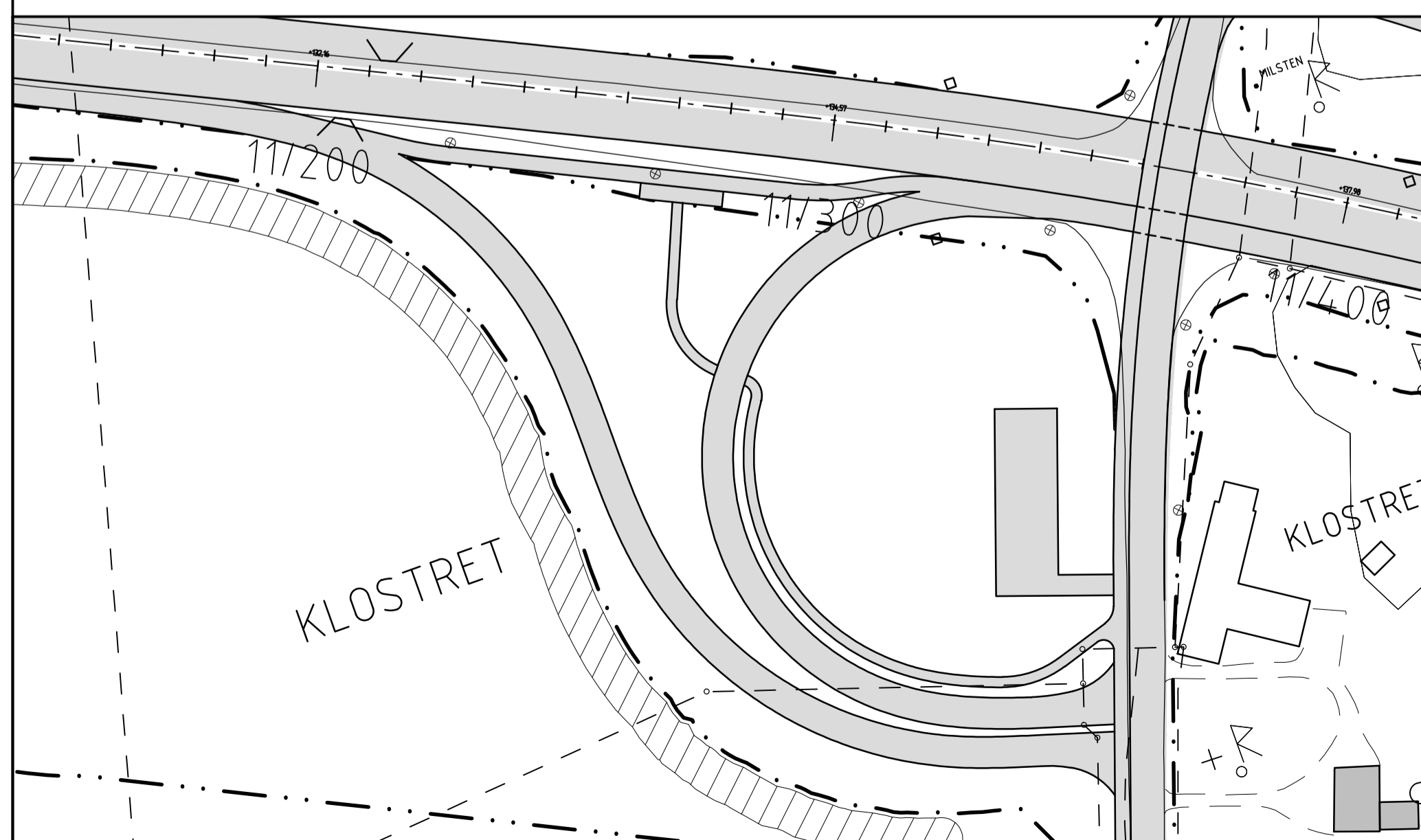


KOORDINATSYSTEM
 SYSTEM I PLAN: SWEREF 99 13 30
 SYSTEM I HÖJD: RH 2000

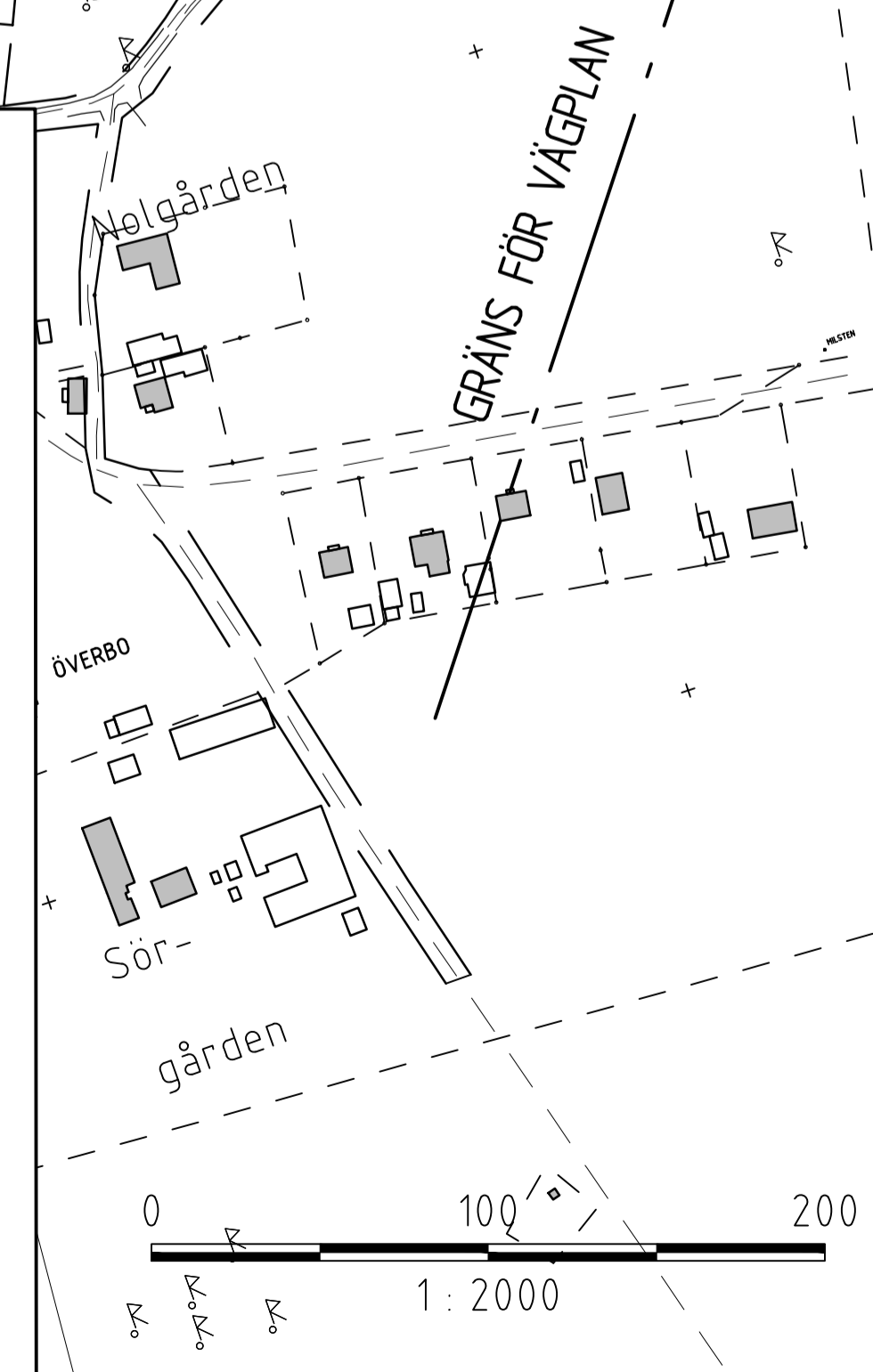
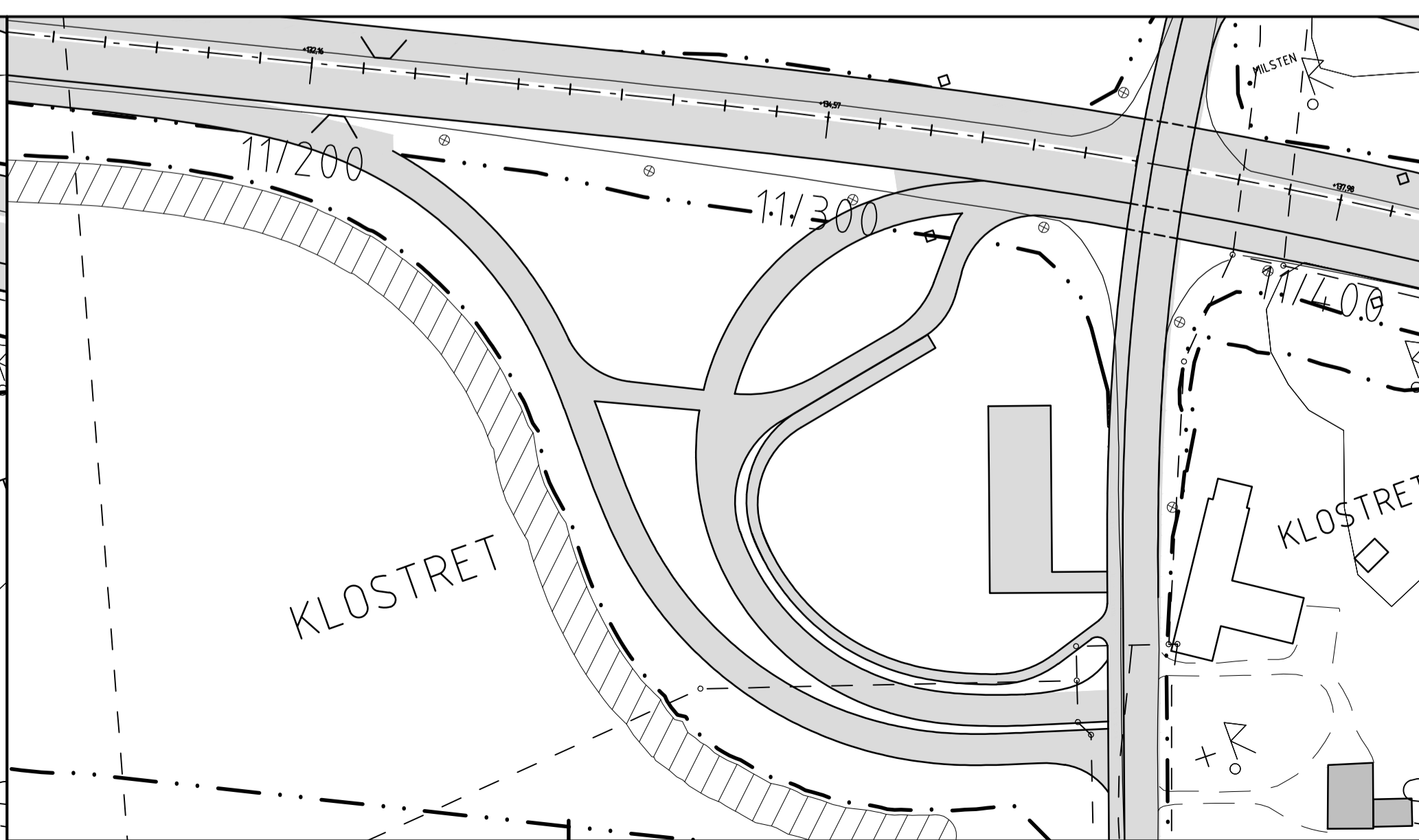
TECKENFÖRKLARING:

- MARKANSPRÅK**
- GRÄNS FÖR VÄGOMRÅDE
 - - - AVGRÄNSNING MELLAN OLIKA TYPER AV MARKANSPRÅK
 - - - FASTIGHETSGRÄNS
 - - - TRAKT/KVARTERS-GRÄNS
 - V** NYTT VÄGOMRÅDE MED VÄGRÄTT
 - T** TILLFÄLLIG NYTTJANDERÄTT
 - NY BELÄGGNING/NY VÄG /NY GÅNG- OCH CYKELBANA
 - LÄNGDMÄTNING
 - Y/Y/Y/Y KÖRFÄLTINDELNING
 - × INFART/UTFART SOM STÄNGS

HÅLLPLATSALTERNATIV 1



HÅLLPLATSALTERNATIV 2



VÄGPLAN

TYP AV PLAN		GRÄNSKINGSSTATUS / SYFTE	
HANDLINGSTYP		SAMRÅDSHANDLING	
DATUM		LEVERANS / ÄNDRINGS-PM	
2016-10-31			
OBJEKT			
VÄG 49 SKARA - SKÖVDE DELEN AXVALL - VARNHEM			
DELOMRÅDE / BANDEL			
AXVALL - VARNHEM			
ANLÄGGNINGDEL			
VÄG 49			
OBJEKTNUMMER / KM		KONSTRUKTIONSNUMMER	
150304			
BESTÄLLARE		LEVERANTÖR	
TRAFIKVERKET		ÅF INFRASTRUCTURE	
SKAPAD AV		UPPRAGSNUMMER	
K JOHANSSON		717428	
GODKÄND AV		ÄNDELNING	
M SOTO			
RITNINGSTYP			
PLAN			
TEKNIKOMRÅDE / INNEHÅLL			
VÄG OCH TRAFIK			
BESKRIVNING			
PLAN SAMRÅDSMÖTE			
SKALA	FORMAT	FÖRVALTNINGSNUMMER	
1:2000	A1		
RITNINGSNUMMER	BLAD	NÄSTA BLAD	BET
1 01 T 02 05			