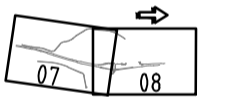
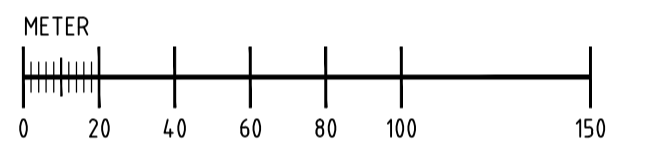


KOORDINATSYSTEM

PLAN: SWEREF 99 13 30
HÖJD: RH 2000



TYP AV PLAN
VÄGPLAN

GRANSKNINGSSTATUS / SYFTE

HANDLINGSTYP
SAMRÅDSHANDLING

DATUM
2016-08-26

LEVERANS / ÄNDRINGS-PM

OBJEKT
VÄG E20 FÖRBI SKARA

DELOMRÅDE / BANDEL

DALAA-LEDSJÖ

ANLÄGGNINGSDIAGRAM

GEMENSAMT

OBJEKTNUMMER / KM
150308

KONSTRUKTIONNUMMER

BESTÄLLARE
TRAFIKVERKET

LEVERANTÖR
Norconsult

SKAPAD AV
D BOOK

UPPRAGSNUMMER
1041067

GODKÄND AV
A JOHANSSON

AVDELNING

RITNINGSTYP
PLANKARTA

TEKNIKOMRÅDE / INNEHÅLL
VÄGUTFORMNING OCH TRAFIK

BESKRIVNING
E20 SEKT 7/250-8/350

SKALA
1:2000

FORMAT
2 00 T 02 01

FÖRVALTNINGSNUMMER

RITNINGNUMMER

BLAD

NÄSTA BLAD

BET

TECKENFÖRKLARING

MARKANSPRÅK

GRÄNS FÖR VÄGOMRÅDE/GRÄNS VÄGPLAN

GRÄNS MELLAN OLIKA TYPER AV MARKANSPRÅK

INDRAGNING AV VÄG FRÅN ALLMANT UNDERHÅLL

V1 NYTT VÄGOMRÅDE MED VÄGRÄTT

Vi NYTT VÄGOMRÅDE MED INSKRÄNKT VÄGRÄTT

T1 TILFÄLLIG NYTTJÄNDERÄTT FÖR ARBETSVÄGAR, SCHAKTARBETEN OCH MASSUPPLAG

AVSER 24 MÅNADER FRÅN BYGGSTART.

SKYDDSAÖTGÄRDER OCH FÖRSIKTIGHETSMAÅTT

Sk OMRÅDE MED SKYDDSAÖTGÄRDER OCH FÖRSIKTIGHETSMAÅTT.

SK1 FAUNASTÄNGSEL ANDRONAS LÄNGS E20, PÅ HELA STRÄCKAN

SK2 MINDRE FAUNAPASSAGE UNDER E20

SK3 OMRÅDE FÖR FÖRRÖJNING AV DAGVATTEN DÄR INFILTRATION OCH FÖRRÖJNING INTE UPPNÅS I DIKEN

SK4 FASTIGHET SOM ERBJUDS FASTIGHETSNA RA BULLERSKYDDSAÖTGÄRDER

VERKSAMHETER SOM UNDANTAS FRÅN FÖRBUD ENLIGT MILJÖBALKEN

SKYLDIGHETEN ATT GÖRA ANMÄLAN FÖR SAMRÅD ENLIGT 12:6 MB. GÄLLER INTE FÖR DE VERKSAMHETER OCH ÅTGÄRDER SOM BEHOVS FÖR ATT BYGGA VÄGEN OCH SOM FASTSTÄLLS OCH INGÅR I VÄGOMRÅDE FÖR ALLMÄN VÄG ELLER OMRÅDE FÖR TILFÄLLIG NYTTJÄNDERÄTT.

FÖRBUDEN MOT ÅTGÄRDER INOM STRANDSKYDDSAÖTGÄRDER (7:15 MB)

GÄLLER INTE BYGGANDE AV ALLMÄN VÄG/JÄRNVÄG

FÖRBUDEN SOM AVSER VERKSAMHET ELLER ÅTGÄRD INOM BIOTOPSKYDDSAÖTGÄRDER (7:11 2 ST. MB)

GÄLLER INTE BYGGANDE AV ALLMÄN VÄG/JÄRNVÄG

ÖVRIGA BETECKNINGAR

NY VÄGKANT

TRAKTGRÄNS/KVARTERSGRÄNS

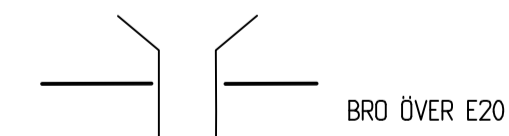
FASTIGHETSGRÄNS

KOMMUNGRÄNS

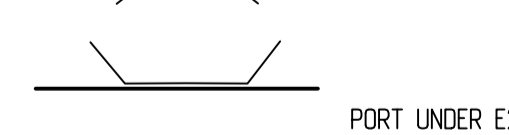
ÅSTEBOD TRAKTNAMN

5.302 FASTIGHETSBECKENING

BYGGNADER (BOSTAD, ÖVRIG BYGGNAD)



BRÖ ÖVER E20




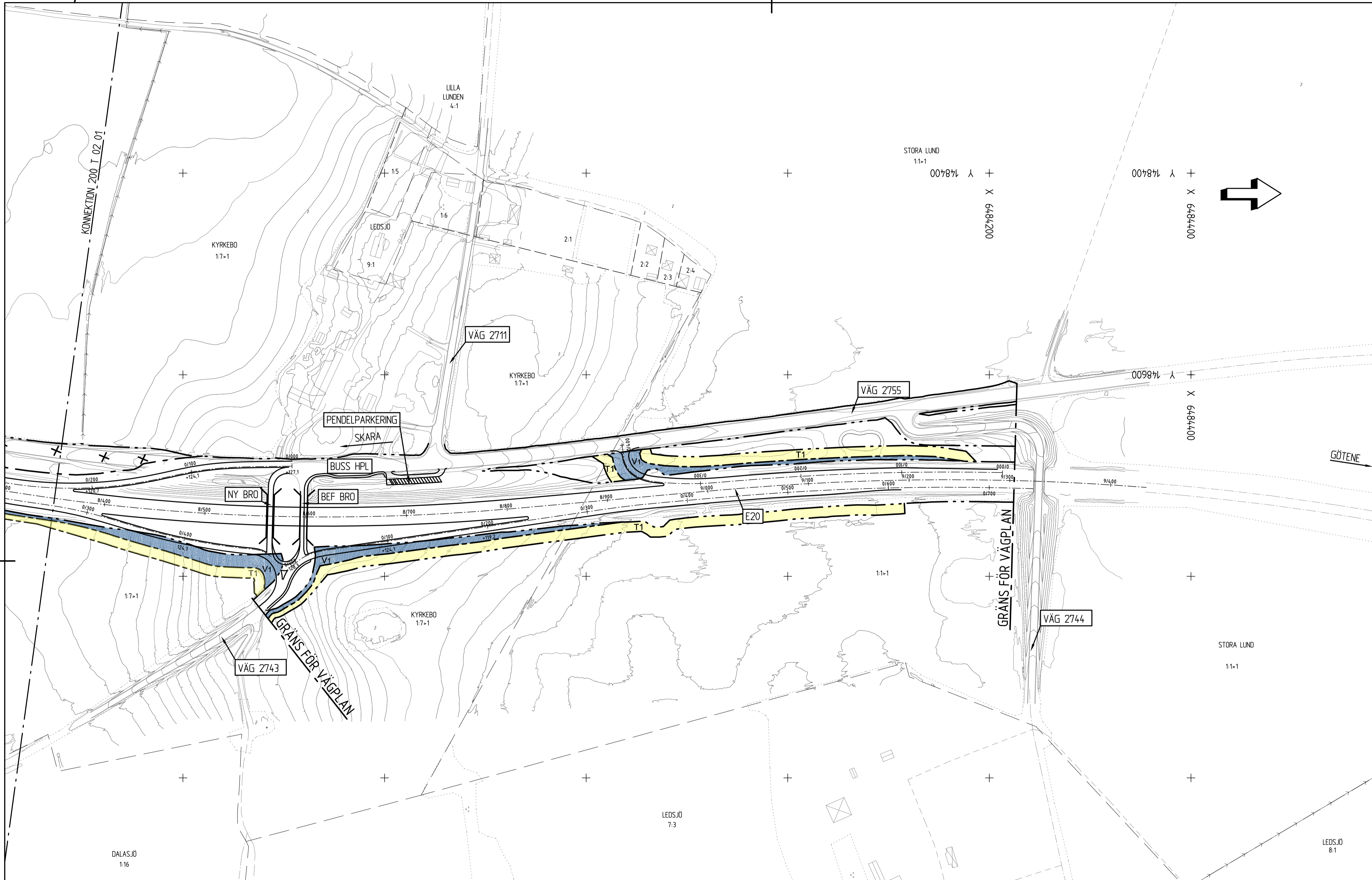
PORT UNDER E20



LÄNGDMÄTNING/PLUSHÖJD NY VÄG



MITTVÄGRÄCKE



| | | | |
|----------------------------|--|------------------------|--|
| TYP AV PLAN | | VÄGPLAN | |
| GRANSKNINGSSTATUS / SYFTE | | | |
| HANDLINGSTYP | | | |
| SAMRÅDSHANDLING | | | |
| DATUM | | LEVERANS / ÄNDRINGS-PM | |
| 2016-08-26 | | | |
| OBJEKT | | | |
| VÄG E20 FÖRBI SKARA | | | |
| DELOMRÅDE / BANDEL | | | |
| DALAAN-LEDSJÖ | | | |
| ANLÄGGNINGSDIENST | | | |
| GEMENSAMT | | | |
| OBJEKTNUMMER / KM | | KONSTRUKTIONNUMMER | |
| 150308 | | | |
| BESTÄLLARE | | LEVERANTÖR | |
| TRAFIKVERKET | | Norconsult | |
| SKAPAD AV | | UPPRAGSNUMMER | |
| D BOOK | | 1041067 | |
| GODKÄND AV | | AVDELNING | |
| A JOHANSSON | | | |
| RITNINGSTYP | | | |
| PLANKARTA | | | |
| TEKNIKOMRÅDE / INNEHÅLL | | | |
| VÄGUTFORMNING OCH TRAFIK | | | |
| BESKRIVNING | | | |
| E20 | | | |
| SEKT 8/350-9/400 | | | |
| SKALA | | FÖRVALTNINGSNUMMER | |
| 1:2000 | | | |
| RITNINGNUMMER | | BLAD | |
| 2 00 T 02 02 | | NÄSTA BLAD | |
| | | BET | |

TECKENFÖRKLARING

- MARKANSPRÅK**
- GRÄNS FÖR VÄGOMRÅDE/GRÄNS VÄGPLAN
 - GRÄNS MELLAN OLIKA TYPER AV MARKANSPRÅK
 - INDRAGNING AV VÄG FRÅN ALLMÄNT UNDERHÅLL
 - V1** NYTT VÄGOMRÅDE MED VÄGRÄTT
 - Vi** NYTT VÄGOMRÅDE MED INSKRÄNKT VÄGRÄTT
 - T1** TILLFÄLLIG NYTTJÄNDERÄTT FÖR ARBETSVÄGAR, SCHAKTARBETEN OCH MASSUPPLAG. AVSER 24 MÅNADER FRÅN BYGGSTART.

- SKYDDSAÖMGÄRDER OCH FÖRSIKTIGHETSMAÅTT**
- Sk** OMRÅDE MED SKYDDSAÖMGÄRDER OCH FÖRSIKTIGHETSMAÅTT.
 - Sk1** FAUNASTÄNGSEL ANDRONAS LÄNGS E20, PÅ HELA STRÄCKAN
 - Sk2** MINDRE FAUNAPASSAGE UNDER E20
 - Sk3** OMRÅDE FÖR FÖRDRÖJNING AV DAGVATTEN DÄR INFILTRATION OCH FÖRDRÖJNING INTE UPPNÅS I DIKEN.
 - Sk4** FASTIGHET SOM ERBJUDS FASTIGHETSNÄRA BULLERSKYDDSAÖMGÄRDER

VERKSAMHETER SOM UNDANTAS FRÅN FÖRBUD ENLIGT MILJÖBALKEN

SKYLDIGHETEN ATT GÖRA ANMÄLAN FÖR SAMRÅD ENLIGT 12:6 MB. GÄLLER INTE FÖR DE VERKSAMHETER OCH ÅTGÄRDER SOM BEHOVS FÖR ATT BYGGA VÄGEN OCH SOM FASTSTÄLLS OCH INGÅR I VÄGOMRÅDE FÖR ALLMÄN VÄG ELLER OMRÅDE FÖR TILLFÄLLIG NYTTJÄNDERÄTT.

FÖRBUDEN MOT ÅTGÄRDER INOM STRANDSKYDDSAÖMGÄRDE (7:15 MB) GÄLLER INTE BYGGANDE AV ALLMÄN VÄG/JÄRNVÄG.

FÖRBUDEN SOM AVSER VERKSAMHET ELLER ÅTGÄRD INOM BIOTOPSKYDDSAÖMGÄRDE (7:11 2 ST. MB) GÄLLER INTE BYGGANDE AV ALLMÄN VÄG/JÄRNVÄG.

- ÖVRIGA BETECKNINGAR**
- NY VÄGKANT
 - TRAKTGRÄNS/KVARTERSGRÄNS
 - FASTIGHETSGRÄNS
 - KOMMUNGRÄNS
 - ÅSTEBOD
 - TRAKTNAMN
 - 5.302
 - FASTIGHETSBECKNING
 - BYGGNADER (BOSTAD, ÖVRIG BYGGNAD)

