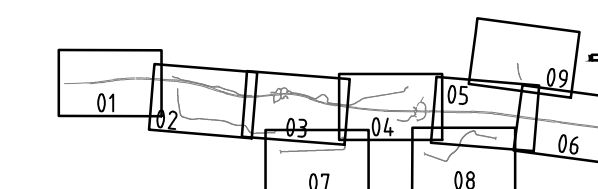
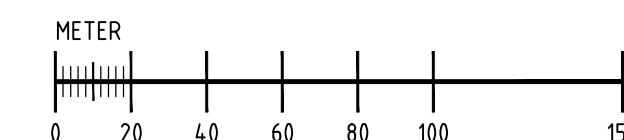


**KOORDINATSYSTEM**

PLAN: SWEREF 99 13 30  
HÖJD: RH 2000



TYP AV PLAN **VÄGPLAN**

GRANSKNINGSSTATUS / SYFTE  
HANDLINGSTYP **SAMRÅDSHANDLING**  
DATUM **2016-08-26** LEVERANS / ÄNDRINGS-PM  
OBJEKT **VÄG E20 FÖRBI SKARA**

DELOMRÅDE / BANDEL **VILAN-DALAÅN**

ANLÄGGNINGSDEL **GEMENSAMT**

OBJEKTNUMMER / KM **150308**

BESTÄLLARE **TRAFIKVERKET**

LEVERANTÖR **Norconsult**

SKAPAD AV **D BOOK**

GODKÄND AV **A JOHANSSON**

RITNINGSTYP **ILLUSTRATIONSPLAN**

TEKNIKOMRÅDE / INNEHÅLL **VÄGUTFORMNING OCH TRAFIK**

BESKRIVNING **E20**

**SEKT 0/000-1/250**

SKALA **1:2000**

RITNINGNUMMER **1 00 T 05 01**

FORMAT **100 T 05 02**

FÖRVALTNINGSNUMMER

BLAD

NÄSTA BLAD

BET

**TECKENFÖRKLARING**

VÄGBANA FÖR ALLMÄN VÄG

VÄGBANA FÖR ENSKILD VÄG

BELÄGGNINGSKANT

SLÄNT

TRAKTGRÄNS/KVARTERSGRÄNS

FASTIGHETSGRÄNS

4:302 FASTIGHETSBECKENING

ÅSTEBO TRAKTNAMN

BYGGNAD (BOSTAD, ÖVRIG BYGGNAD)

BYGGNAD SOM RIVS

BULLERSKYDDSSKÄRM

BULLERSKYDDSVALL

VÄGANSLUTNING SOM STÄNGS GENOM SÄRSKILT BESLUT

VÄGDEL SOM RIVS

MARKMODELLERING

BRÖ ÖVER E20

PORT UNDER E20

GRÄNS VÄGHÅLLNINGANSVAR

NY TRUMMA / DAGVATTENLEDNING MED INLOPP OCH BRUNN

NY PUMPSTATION FÖR DAGVATTEN

BEFINTLIG TRUMMA / DAGVATTENLEDNING MED INLOPP OCH BRUNN

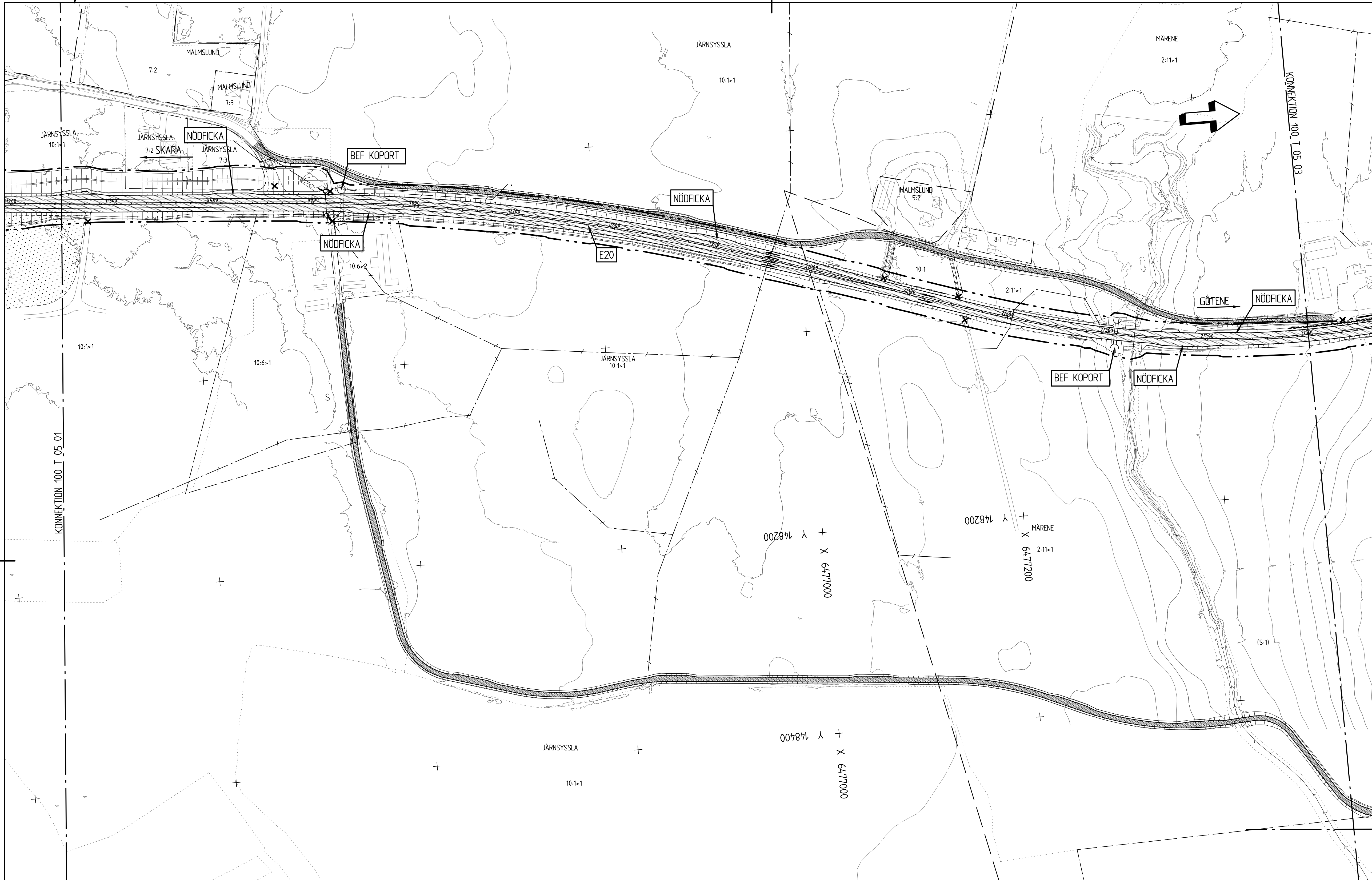
BEFINTLIG KOPORT

BEFINTLIG FAUNATRUMMA SMÄVILT

TRUMMA / DAGVATTENLEDNING SOM SLOPAS

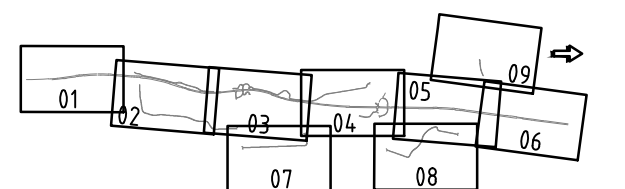
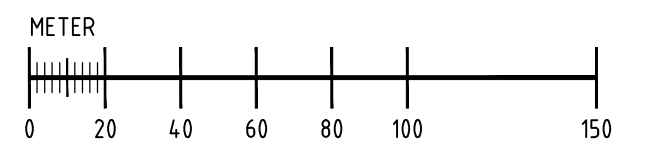
VATTENDRAG / DIKE, FLÖDESRIKTNING





**KOORDINATSYSTEM**

PLAN: SWEREF 99 13 30  
HÖJD: RH 2000



TYP AV PLAN **VÄGPLAN**

GRANSKNINGSSTATUS / SYFTE

HANDLINGSTYP **SAMRÅDSHANDLING**

DATUM 2016-08-26 LEVERANS / ÄNDRINGS-PM

OBJEKT **VÄG E20 FÖRBI SKARA**

DELOMRÅDE / BANDEL  
VILAN-DALAÅN

ANLÄGGNINGSDEL  
GEMENSAMT

OBJEKTNUMMER / KM  
150308

BESTÄLLARE

LEVERANTÖR

SKAPAD AV  
D BOOK

GODKÄND AV  
A JOHANSSON

RITNINGSTYP  
ILLUSTRATIONSPLAN

TEKNIKOMRÅDE / INNEHÅLL  
VÄGUTFORMNING OCH TRAFIK

BESKRIVNING  
E20

SEKT 1/250-2/500

SKALA  
1:2000

RITNINGNUMMER  
1 00 T 05 02

FORMAT  
FÖRVALTNINGSNUMMER

BLAD  
NÄSTA BLAD

BET

**TECKENFÖRKLARING**

VÄGBANA FÖR ALLMÄN VÄG

VÄGBANA FÖR ENSKILD VÄG

BELÄGGNINGSKANT

SLÄNT

TRAKTGRÄNS/KVARTERSGRÄNS

FASTIGHETSGRÄNS

4:302 FASTIGHETSBEDECKNING

ÅSTEBO TRAKTNAMN

BYGGNAD (BOSTAD, ÖVRIG BYGGNAD)

BYGGNAD SOM RIVS

BULLERSKYDDSSKÄRM

BULLERSKYDDSVALL

VÄGANSLUTNING SOM STÄNGS  
GENOM SÄRSKILT BESLUT

VÄGDEL SOM RIVS

MARKMODELLERING

BRÖ ÖVER E20

PORT UNDER E20

GRÄNS VÄGHÅLLNINGANSVAR

NY TRUMMA / DAGVATTENLEDNING  
MED INLOPP OCH BRUNN

NY PUMPSTATION FÖR DAGVATTEN

BEFINTLIG TRUMMA / DAGVATTENLEDNING  
MED INLOPP OCH BRUNN

BEFINTLIG KOPORT

BEFINTLIG FAUNATRUMMA SMÅVILT

TRUMMA / DAGVATTENLEDNING SOM SLOPAS

VATTENDRAG / DIKE, FLÖDESRIKTNING

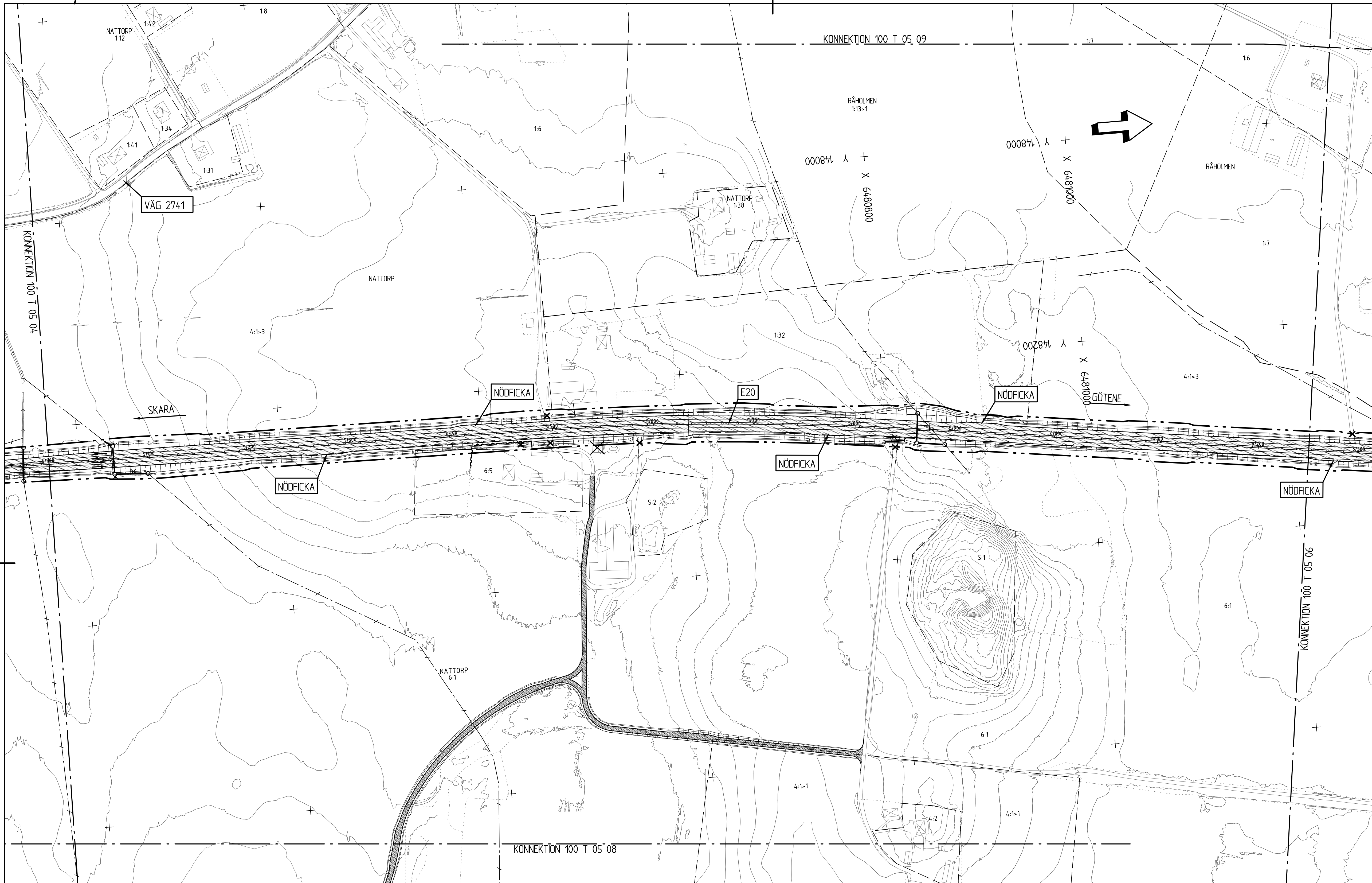






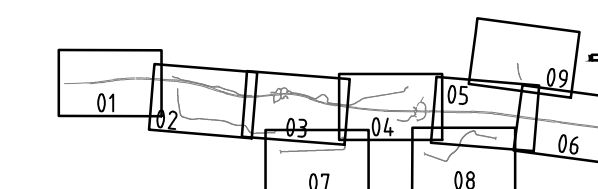
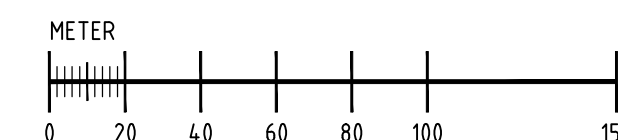






**KOORDINATSYSTEM**

PLAN: SWREF 99 13 30  
HÖJD: RH 2000



TYP AV PLAN **VÄGPLAN**

GRANSKNINGSSTATUS / SYFTE

HANDLINGSTYP **SAMRÅDSHANDLING**

DATUM **2016-08-26** LEVERANS / ÄNDRINGS-PM

OBJEKT **VÄG E20 FÖRBI SKARA**

DELOMRÅDE / BANDEL **VILAN-DALAÅN**

ANLÄGGNINGDELEN **GEMENSAMT**

OBJEKTNUMMER / KM **150308** KONSTRUKTIONNUMMER

BESTÄLLARE **TRAFIKVERKET** LEVERANTÖR **Norconsult**

SKAPAD AV **D BOOK** UPPDRAGSNUMMER **1041067**

GODKÄND AV **A JOHANSSON** AVDELNING

RITNINGSTYP **ILLUSTRATIONSPLAN**

TEKNIKOMRÅDE / INNEHÅLL **VÄGUTFORMNING OCH TRAFIK**

BESKRIVNING **E20**

**SEKT 5/000-6/250**

SKALA **1:2000** FORMAT FÖRVALTNINGSNUMMER

RITNINGSNUMMER **1 00 T 05 05** BLAD NÄSTA BLAD BET

**TECKENFÖRKLARING**

VÄGBANA FÖR ALLMÄN VÄG

VÄGBANA FÖR ENSKILD VÄG

BELÄGGNINGSKANT

SLÄNT

TRAKTGRÄNS/KVARTERSGRÄNS

FASTIGHETSGRÄNS

4:302 FASTIGHETSBETECKNING

ÅSTEBÖ TRAKTNAMN

BYGGNAD (BOSTAD, ÖVRIG BYGGNAD)

BYGGNAD SOM RIVS

BULLERSKYDDSSKÄRM

BULLERSKYDDSVALL

VÄGANSLUTNING SOM STÄNGS GENOM SÄRSKILT BESLUT

VÄGDEL SOM RIVS

MARKMODELLERING

BRÖ ÖVER E20

PORT UNDER E20

GRÄNS VÄGHÅLLNINGANSVAR

NY TRUMMA / DAGVATTENLEDNING MED INLOPP OCH BRUNN

NY PUMPSTATION FÖR DAGVATTEN

BEFINTLIG TRUMMA / DAGVATTENLEDNING MED INLOPP OCH BRUNN

BEFINTLIG KOPORT

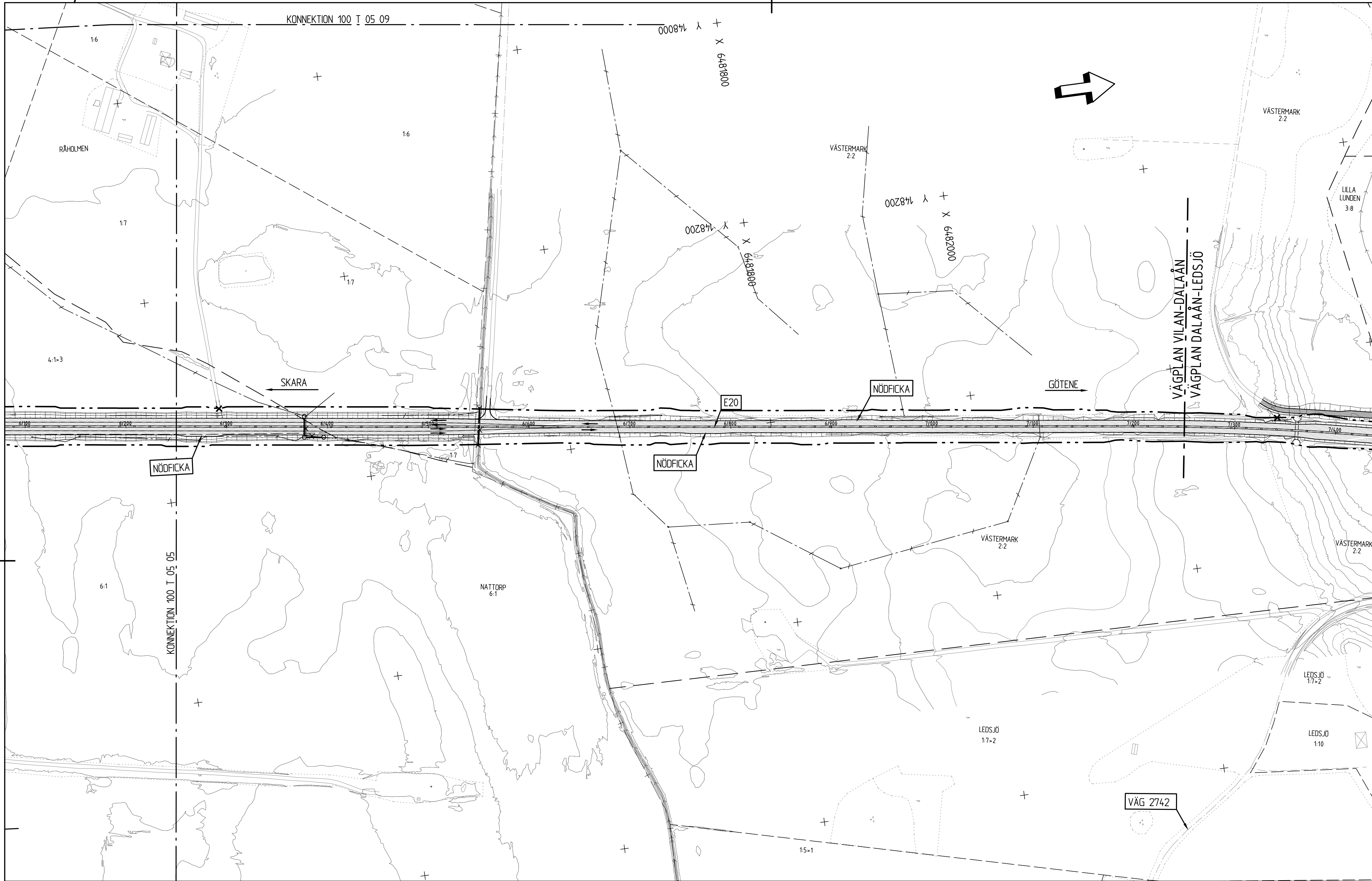
BEFINTLIG FAUNATRUMMA SMÅVILT

TRUMMA / DAGVATTENLEDNING SOM SLOPAS

VATTENDRAG / DIKE, FLÖDESRIKTNING

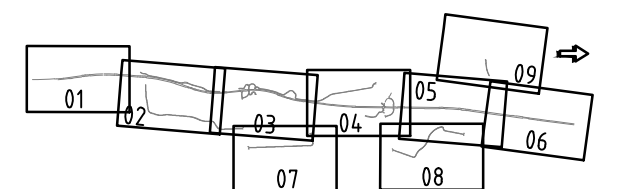
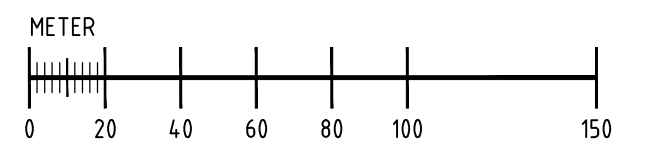
Skapad av: D BOOK, 08/29/16 10:19:21  
 Ritningsnummer: 1 00 T 05 05  
 Uppdragsnummer: 1041067  
 Avdelning:   
 Projekt: VILAN-DALAÅN  
 Beställare: TRAFIKVERKET  
 Leverantör: Norconsult  
 Skala: 1:2000  
 Format: A3  
 Förvaltningsnummer:   
 Blad: 1  
 Nästa blad:   
 Bet:   
 Tryckt av: Book\_Doris





**KOORDINATSYSTEM**

PLAN: SWREF 99 13 30  
HÖJD: RH 2000



**TYP AV PLAN**  
**VÄGPLAN**

GRANSKNINGSSTATUS / SYFTE  
**SAMRÅDSHANDLING**

HANDLINGSTYP  
DATUM: 2016-08-26  
LEVERANS / ÄNDRINGS-PM

OBJEKT  
**VÄG E20 FÖRBI SKARA**

DELOMRÅDE / BANDEL  
**VILAN-DALAÅN**

ANLÄGGNINGSDIAGRAM  
GEMENSAMT  
OBJEKTNUMMER / KM: 150308  
KONSTRUKTIONNUMMER

BESTÄLLARE: TRAFIKVERKET  
LEVERANTÖR: Norconsult

SKAPAD AV: D BOOK  
UPPDRAGSNUMMER: 1041067

GODKÄND AV: A JOHANSSON  
AVDELNING

RITNINGSTYP: ILLUSTRATIONSPLAN  
TEKNIKOMRÅDE / INNEHÅLL: VÄGUTFORMNING OCH TRAFIK  
BESKRIVNING: E20 SEKT 6/250-7/250

SKALA: 1:2000  
FORMAT: FÖRVALTNINGSNUMMER  
RITNINGSDATUM: 1 00 T 05 06  
BLAD: NÄSTA BLAD: BET

**TECKENFÖRKLARING**

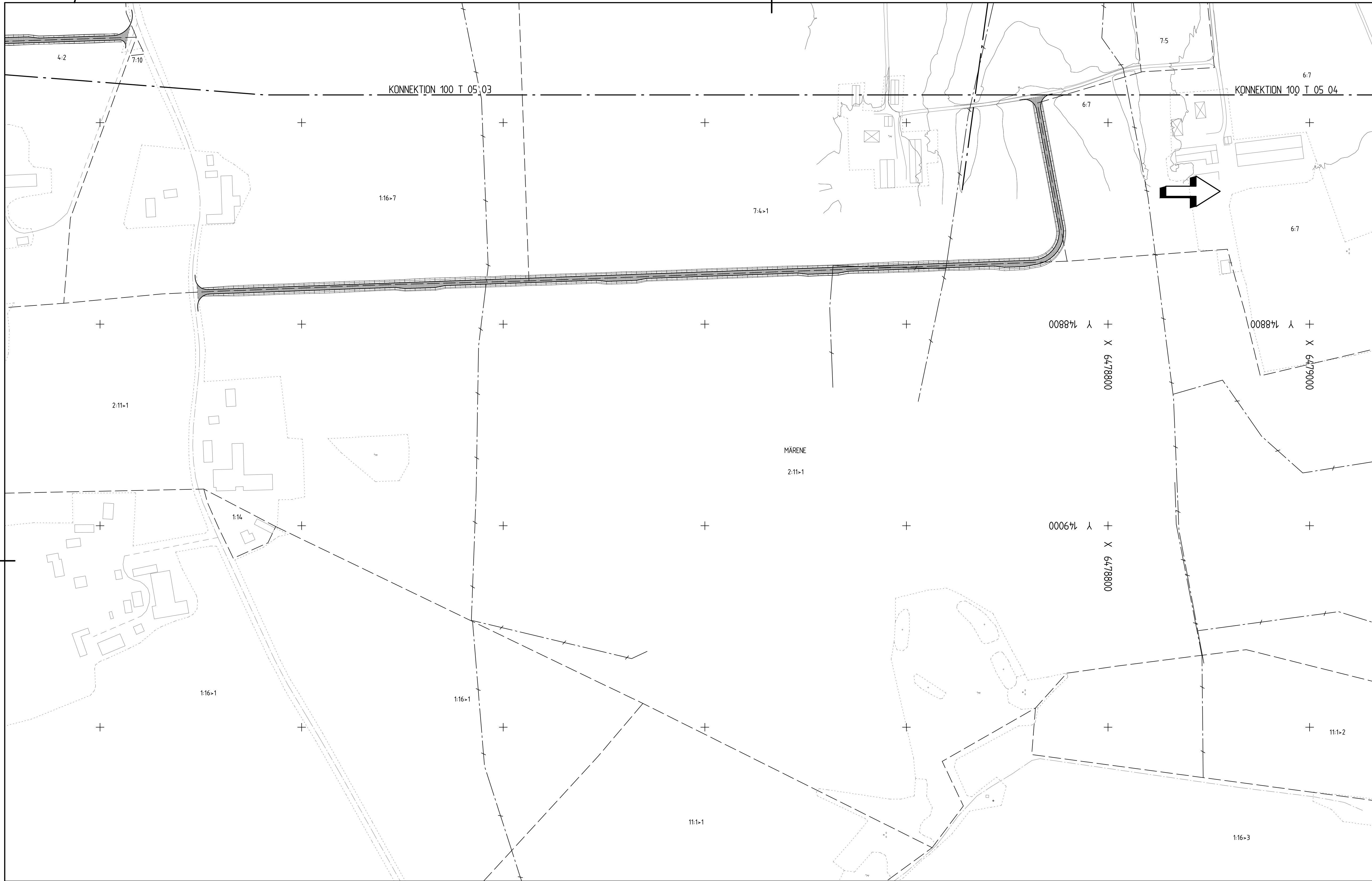
- VÄGBANA FÖR ALLMÄN VÄG
- VÄGBANA FÖR ENSKILD VÄG
- BELÄGGNINGSKANT
- SLÄNT
- TRAKTGRÄNS/KVARTERSGRÄNS
- FASTIGHETSGRÄNS
- 4:302 FASTIGHETSBETECKNING
- ÅSTEBO TRAKTNAMN
- BYGGNAD (BOSTAD, ÖVRIG BYGGNAD)

- BYGGNAD SOM RIVS
- BULLERSKYDDSSKÄRM
- BULLERSKYDDSVALL
- VÄGANSLUTNING SOM STÄNGS GENOM SÄRSKILT BESLUT
- VÄGDEL SOM RIVS
- MARKMODELLERING

- BRÖ ÖVER E20
- PORT UNDER E20
- GRÄNS VÄGHÅLLNINGANSVAR

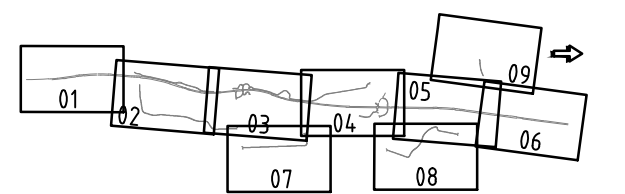
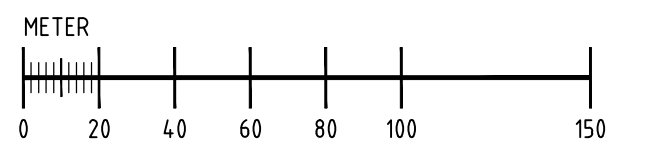
- NY TRUMMA / DAGVATTENLEDNING MED INLOPP OCH BRUNN
- NY PUMPSTATION FÖR DAGVATTEN
- BEFINTLIG TRUMMA / DAGVATTENLEDNING MED INLOPP OCH BRUNN
- BEFINTLIG KOPORT
- BEFINTLIG FAUNATRUMMA SMÅVILT
- TRUMMA / DAGVATTENLEDNING SOM SLOPAS
- VATTENDRAG / DIKE, FLÖDESRIKTNING





**KOORDINATSYSTEM**

PLAN: SWREF 99 13 30  
HÖJD: RH 2000



TYP AV PLAN **VÄGPLAN**

GRANSKNINGSSTATUS / SYFTE

HANDLINGSTYP **SAMRÅDSHANDLING**

DATUM 2016-08-26 LEVERANS / ÄNDRINGS-PM

OBJEKT **VÄG E20 FÖRBI SKARA**

DELOMRÅDE / BANDEL  
VILAN-DALAÅN

ANLÄGGNINGSEDEL  
GEMENSAMT

OBJEKTNUMMER / KM 150308 KONSTRUKTIONNUMMER

BESTÄLLARE LEVERANTÖR  
**TRAFIKVERKET Norconsult**

SKAPAD AV D BOOK UPPDRAGSNUMMER 1041067

GODKÄND AV A JOHANSSON AVDELNING

RITNINGSTYP ILLUSTRATIONSPLAN

TEKNIKOMRÅDE / INNEHÅLL VÄGUTFORMNING OCH TRAFIK

BESKRIVNING MARBOGARDSVÄGEN

SKALA 1:2000 FORMAT FÖRVALTNINGSNUMMER

RITINGSNUMMER 1 00 T 05 07 BLAD NÄSTA BLAD BET

**TECKENFÖRKLARING**

- VÄGBANA FÖR ALLMÄN VÄG
- VÄGBANA FÖR ENSKILD VÄG
- BELÄGGNINGSKANT
- SLÄNT
- TRAKTGRÄNS/KVARTERSGRÄNS
- FASTIGHETSGRÄNS
- 4:302 FASTIGHETSBEDECKNING
- ÅSTEBO TRAKTNAMN
- BYGGNAD (BOSTAD, ÖVRIG BYGGNAD)

- BYGGNAD SOM RIVS
- BULLERSKYDDSSKÄRM
- BULLERSKYDDSVALL
- VÄGANSLUTNING SOM STÄNGS GENOM SÄRSKILT BESLUT
- VÄGDEL SOM RIVS
- MARKMODELLERING

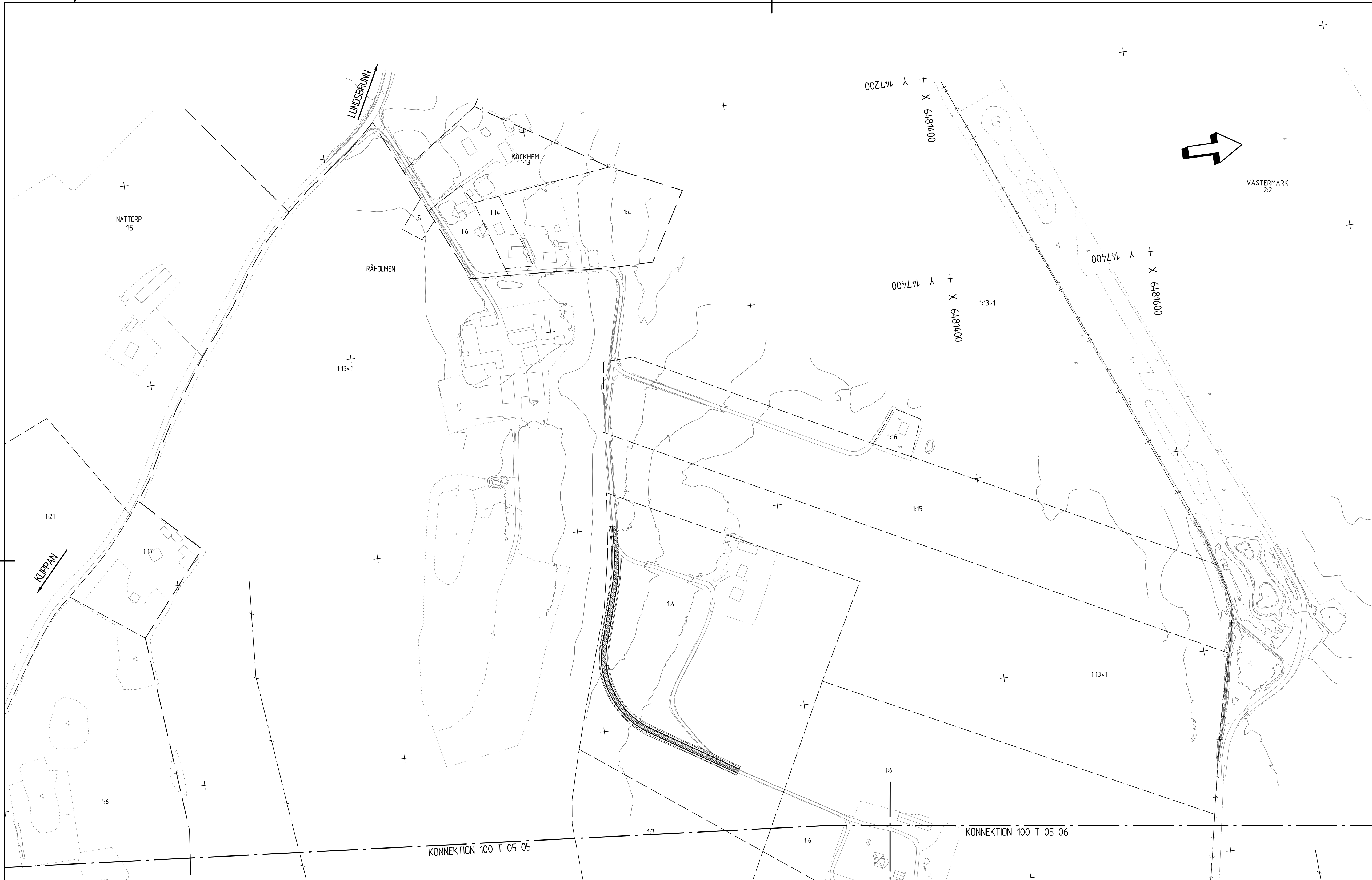
- BRÖ ÖVER E20
- PORT UNDER E20
- GRÄNS VÄGHÅLLNINGANSVAR

- NY TRUMMA / DAGVATTENLEDNING MED INLOPP OCH BRUNN
- NY PUMPSTATION FÖR DAGVATTEN
- BEFINTLIG TRUMMA / DAGVATTENLEDNING MED INLOPP OCH BRUNN
- BEFINTLIG KOPORT
- BEFINTLIG FAUNATRUMMA SMÅVILT
- TRUMMA / DAGVATTENLEDNING SOM SLOPAS
- VATTENDRAG / DIKE, FLÖDESRIKTNING



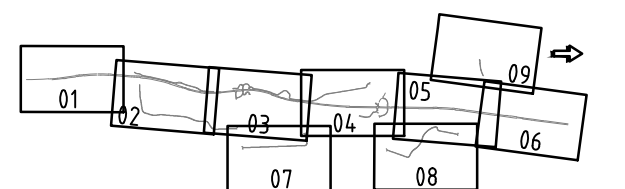
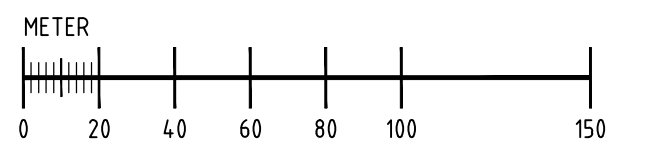






**KOORDINATSYSTEM**

PLAN: SWREF 99 13 30  
HÖJD: RH 2000



TYP AV PLAN **VÄGPLAN**

GRANSKNINGSSTATUS / SYFTE

HANDLINGSTYP **SAMRÅDSHANDLING**

DATUM 2016-08-26 LEVERANS / ÄNDRINGS-PM

OBJEKT **VÄG E20 FÖRBI SKARA**

DELOMRÅDE / BANDEL  
VILAN-DALAÅN

ANLÄGGNINGSEDEL  
GEMENSAMT  
OBJEKTNUMMER / KM  
150308

BESTÄLLARE LEVERANTÖR

TRAFIKVERKET **Norconsult**

SKAPAD AV **D BOOK** UPPDRAGSNUMMER **1041067**

GODKÄND AV **A JOHANSSON** AVDELNING

RITNINGSTYP **ILLUSTRATIONSPLAN**

TEKNIKOMRÅDE / INNEHÅLL **VÄGUTFORMNING OCH TRAFIK**

BESKRIVNING **RÄHOLMSVÄGEN**

SKALA **1:2000** FORMAT FÖRVALTNINGSNUMMER

RITINGSNUMMER **1 00 T 05 09** BLAD NÄSTA BLAD BET

**TECKENFÖRKLARING**

- VÄGBANA FÖR ALLMÄN VÄG
- VÄGBANA FÖR ENSKILD VÄG
- BELÄGGNINGSKANT
- SLÄNT
- TRAKTGRÄNS/KVARTERSGRÄNS
- FASTIGHETSGRÄNS
- 4:302 FASTIGHETSBECKENING
- ÅSTEBO TRAKTNAMN
- BYGGNAD (BOSTAD, ÖVRIG BYGGNAD)

- BYGGNAD SOM RIVS
- BULLERSKYDDSSKÄRM
- BULLERSKYDDSVALL
- VÄGANSLUTNING SOM STÄNGS GENOM SÄRSKILT BESLUT
- VÄGDEL SOM RIVS
- MARKMODELLERING

- BRÖ ÖVER E20
- PORT UNDER E20
- GRÄNS VÄGHÅLLNINGANSVAR

- NY TRUMMA / DAGVATTENLEDNING MED INLOPP OCH BRUNN
- NY PUMPSTATION FÖR DAGVATTEN
- BEFINTLIG TRUMMA / DAGVATTENLEDNING MED INLOPP OCH BRUNN
- BEFINTLIG KOPORT
- BEFINTLIG FAUNATRUMMA SMÅVILT
- TRUMMA / DAGVATTENLEDNING SOM SLOPAS
- VATTENDRAG / DIKE, FLÖDESRIKTNING