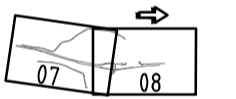
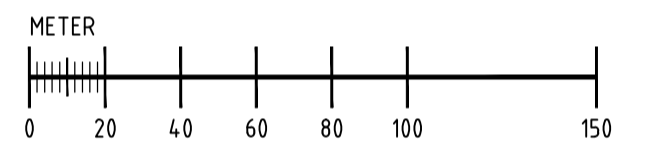


KOORDINATSYSTEM

PLAN: SWREF 99 13 30
HÖJD: RH 2000



TYP AV PLAN **VÄGPLAN**

GRANSKNINGSSTATUS / SYFTE
HANDLINGSTYP **SAMRÅDSHANDLING**
DATUM **2016-08-26** LEVERANS / ÄNDRINGS-PM
OBJEKT **VÄG E20 FÖRBI SKARA**

DELOMRÅDE / BANDEL **DALÅN-LEDSJÖ**

ANLÄGGNINGSDIAGRAM
GEMENSAMT
OBJEKTNUMMER / KM **150308** KONSTRUKTIONNUMMER

BESTÄLLARE **TRAFIKVERKET** LEVERANTÖR **Norconsult**

SKAPAD AV **D BOOK** UPPDRAGSNUMMER **1041067**
GODKÄND AV **A JOHANSSON** AVDELNING

RITNINGSTYP **ILLUSTRATIONSPLAN**
TEKNIKOMRÅDE / INNEHÅLL **VÄGUTFORMNING OCH TRAFIK**
BESKRIVNING **E20 SEKT 7/250-8/350**

SKALA **1:2000** FORMAT FÖRVALTNINGSNUMMER
RITNINGNUMMER **2 00 T 05 01** BLAD NÄSTA BLAD BET

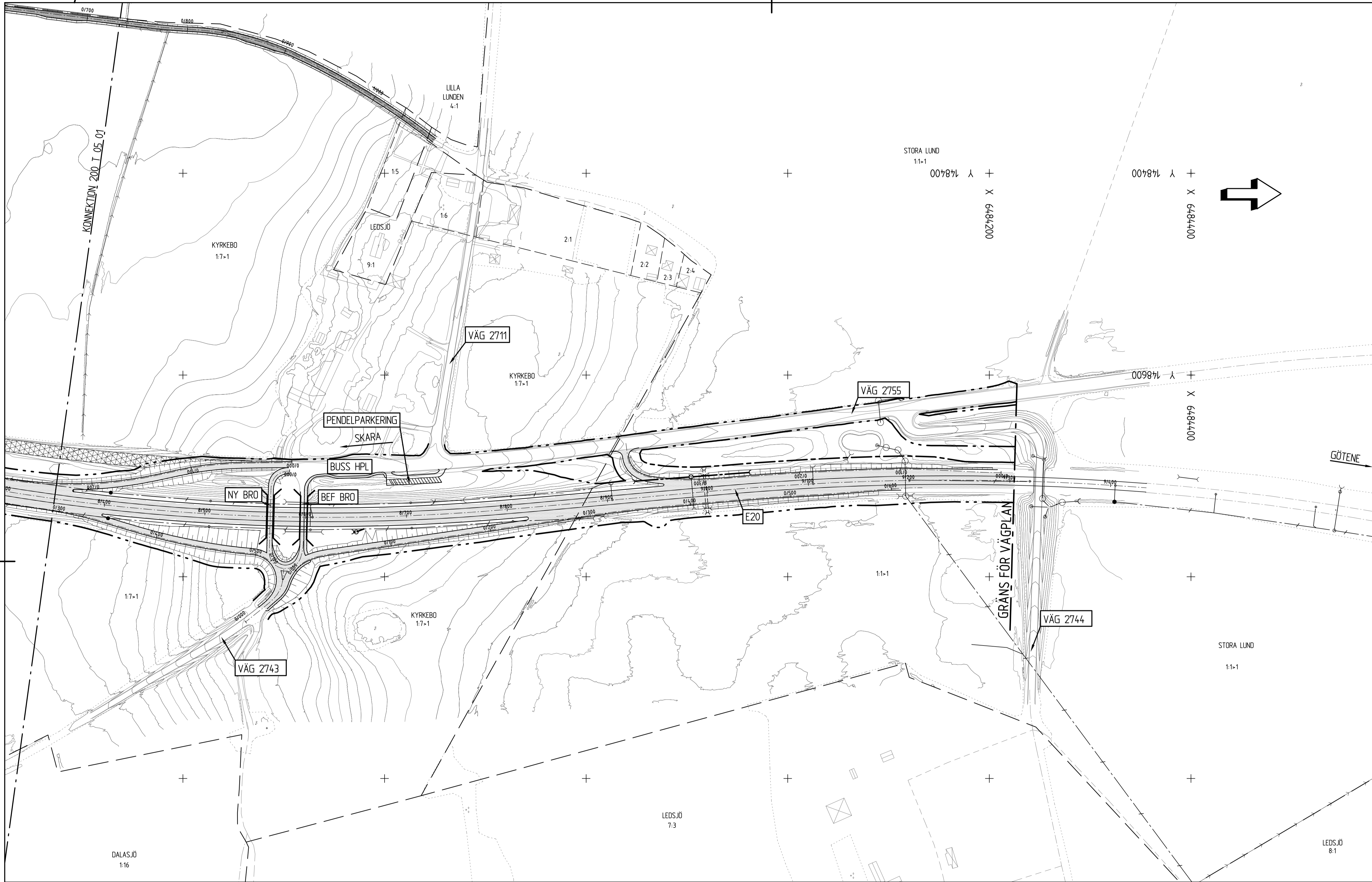
TECKENFÖRKLARING

- VÄGBANA FÖR ALLMÄN VÄG
- VÄGBANA FÖR ENSKILD VÄG
- BELÄGGNINGSKANT
- SLÄNT
- TRAKTGRÄNS/KVARTERSGRÄNS
- FASTIGHETSGRÄNS
- 4:302 FASTIGHETSBEDECKNING
- ÅSTEBÖ TRAKTNAMN
- BYGGNAD (BOSTAD, ÖVRIG BYGGNAD)

- BYGGNAD SOM RIVS
- BULLERSKYDDSSKÄRM
- BULLERSKYDDSVALL
- VÄGANSLUTNING SOM STÄNGS GENOM SÄRSKILT BESLUT
- VÄGDEL SOM RIVS
- MARKMODELLERING

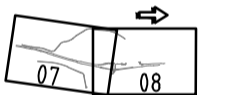
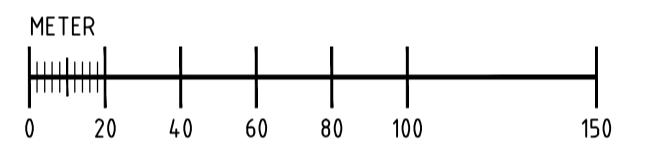
- BRÖ ÖVER E20
- PORT UNDER E20
- GRÄNS VÄGHÅLLNINGANSVAR

- NY TRUMMA / DAGVATTENLEDNING MED INLOPP OCH BRUNN
- NY PUMPSTATION FÖR DAGVATTEN
- BEFINTLIG TRUMMA / DAGVATTENLEDNING MED INLOPP OCH BRUNN
- BEFINTLIG KOPORT
- BEFINTLIG FAUNATRUMMA SMÅVILT
- TRUMMA / DAGVATTENLEDNING SOM SLOPAS
- VATTENDRAG / DIKE, FLÖDESRIKTNING



KOORDINATSYSTEM

PLAN: SWREF 99 13 30
HÖJD: RH 2000



TYP AV PLAN **VÄGPLAN**

GRANSKNINGSSTATUS / SYFTE
HANDLINGSTYP **SAMRÅDSHANDLING**

DATUM **2016-08-26** LEVERANS / ÄNDRINGS-PM
OBJEKT **VÄG E20 FÖRBI SKARA**

DELOMRÅDE / BANDEL **DALÅN-LEDSJÖ**
ANLÄGGNINGSDDEL **GEMENSAMT**
OBJEKTNUMMER / KM **150308** KONSTRUKTIONNUMMER

BESTÄLLARE **TRAFIKVERKET** LEVERANTÖR **Norconsult**

SKAPAD AV **D BOOK** UPPDRAGSNUMMER **1041067**
GODKÄND AV **A JOHANSSON** AVDELNING

RITNINGSTYP **ILLUSTRATIONSPLAN**
TEKNIKOMRÅDE / INNEHÅLL **VÄGUTFORMNING OCH TRAFIK**
BESKRIVNING **E20 SEKT 8/350-9/400**

SKALA **1:2000** FORMAT FÖRVALTNINGSNUMMER
RITNINGSDATUM **2 00 T 05 02** BLAD NÄSTA BLAD BET

TECKENFÖRKLARING

- VÄGBANA FÖR ALLMÄN VÄG
- VÄGBANA FÖR ENSKILD VÄG
- BELÄGGNINGSKANT
- SLÄNT
- TRAKTGRÄNS/KVARTERSGRÄNS
- FASTIGHETSGRÄNS
- 4:302 FASTIGHETS BETECKNING
- ÅSTEBÖ TRAKTNAMN
- BYGGNAD (BOSTAD, ÖVRIG BYGGNAD)

- BYGGNAD SOM RIVS
- BULLERSKYDDSSKÄRM
- BULLERSKYDDSVALL
- VÄGANSLUTNING SOM STÄNGS GENOM SÄRSKILT BESLUT
- VÄGDEL SOM RIVS
- MARKMODELLERING

- BRÖ ÖVER E20
- PORT UNDER E20
- GRÄNS VÄGHÅLLNINGANSVAR

- NY TRUMMA / DAGVATTENLEDNING MED INLOPP OCH BRUNN
- NY PUMPSTATION FÖR DAGVATTEN
- BEFINTLIG TRUMMA / DAGVATTENLEDNING MED INLOPP OCH BRUNN
- BEFINTLIG KOPORT
- BEFINTLIG FAUNATRUMMA SMÅVILT
- TRUMMA / DAGVATTENLEDNING SOM SLOPAS
- VATTENDRAG / DIKE, FLÖDESRIKTNING