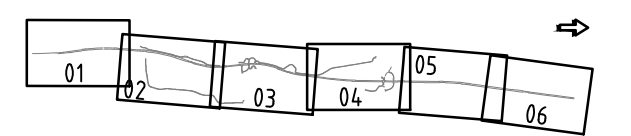
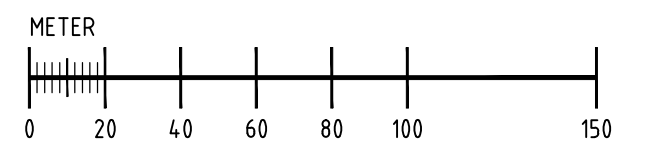


**KOORDINATSYSTEM**

PLAN: SWEREF 99 13 30  
HÖJD: RH 2000



**TYP AV PLAN**  
**VÄGPLAN**

GRANSKNINGSSTATUS / SYFTE

HANDLINGSTYP  
**SAMRÅDSHANDLING**

DATUM  
2016-08-26

OBJEKT  
**VÄG E20 FÖRBI SKARA**

DELOMRÅDE / BANDEL  
VILAN-DALAÅN

ANLÄGGNINGSDEL  
GEMENSAMT

OBJEKTNUMMER / KM  
150308

BESTÄLLARE  
TRAFIKVERKET

LEVERANTÖR  
Norconsult

SKAPAD AV  
D BOOK

GODKÄND AV  
A JOHANSSON

RITNINGSTYP  
PLANKARTA

TEKNIKOMRÅDE / INNEHÅLL  
VÄGUTFORMNING OCH TRAFIK

BESKRIVNING  
VÄG E20

SEKT 0/000-1/250

SKALA  
1:2000

FORMAT  
A1

FÖRVALTNINGSNUMMER

RITNINGSGRUPP

1 00 T 02 01

BLAD

NÄSTA BLAD

BET

**TECKENFÖRKLARING**

- MARKANSPRÅK**
- GRÄNS FÖR VÄGOMRÅDE/GRÄNS VÄGPLAN
  - - - GRÄNS MELLAN OLIKA TYPER AV MARKANSPRÅK
  - INDRAGNING AV VÄG FRÅN ALLMÄNT UNDERHÅLL
  - V1** NYTT VÄGOMRÅDE MED VÄGRÄTT
  - V2** NYTT VÄGOMRÅDE INOM DETALJPLAN DÄR KOMMUN ÄR HUVUDMAN FÖR ALLMÄNNA PLATSER
  - Vi** NYTT VÄGOMRÅDE MED INSKRÄNKT VÄGRÄTT
  - T1** TILLFÄLLIG NYTTJÄNDERÄTT FÖR ARBETSVÄGAR, SCHAKTARBETEN OCH MASSUPPLAG. AVSER 24 MÅNADER FRÅN BYGGSTART.
  - T2** TILLFÄLLIG NYTTJÄNDERÄTT FÖR TRAFIKLEDNING. AVSER 24 MÅNADER FRÅN BYGGSTART.

**SKYDDÅTGÄRDER OCH FÖRSIKTIGHETSMÅTT**

- Sk** OMRÅDE MED SKYDDÅTGÄRDER OCH FÖRSIKTIGHETSMÅTT.
- SK1** FAUNASTÄNGSEL ANDRONS LÄNGS E20, PÅ HELA STRÄCKAN.
- SK2** STÖRRE FAUNAPASSAGE ÖVER E20.
- SK3** MINDRE FAUNAPASSAGE UNDER E20.
- SK4** BULLERSKYDDSVALL OCH/ELLER -SKÄRM, HÖJD ENLIGT PLANKARTA.
- SK5** SKYDD MOT OLYCKOR MED FARLIGT GODS.
- SK6** FASTIGHET SOM ERBJUDS FASTIGHETSNA RA BULLERSKYDDÅTGÄRDER

**VERKSAMHETER SOM UNDANTAS FRÅN FÖRBUD ENLIGT MILJÖBALKEN**

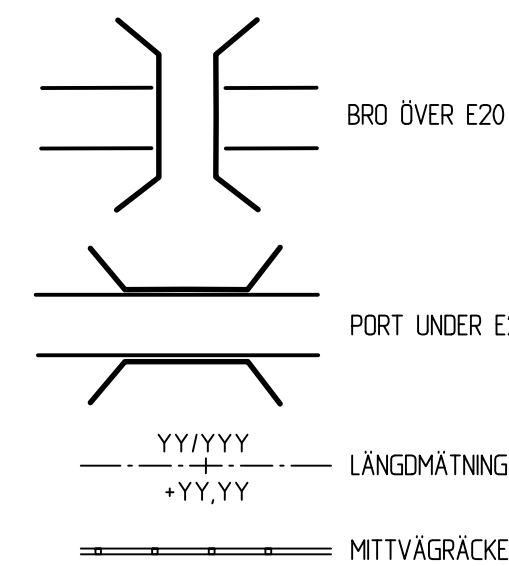
SKYDDIGHETEN ATT GÖRA ANMÄLAN FÖR SAMRÅD ENLIGT 12:6 MB GÄLLER INTE FÖR DE VERKSAMHETER OCH ÅTGÄRDER SOM BEHOVS FÖR ATT BYGGA VÄGEN OCH SOM FASTSTÄLLS OCH INGÅR I VÄGOMRÅDE FÖR ALLMÄN VÄG ELLER OMRÅDE FÖR TILLFÄLLIG NYTTJÄNDERÄTT.

FÖRBUDEN MOT ÅTGÄRDER INOM STRANSKYDDOMRÅDE (7:15 MB) GÄLLER INTE BYGGANDE AV ALLMÄN VÄG/JÄRNVÄG.

FÖRBUDEN SOM AVSER VERKSAMHET ELLER ÅTGÄRD INOM BIOTOPSKYDDOMRÅDE (7:11 2 ST. MB) GÄLLER INTE BYGGANDE AV ALLMÄN VÄG/JÄRNVÄG.

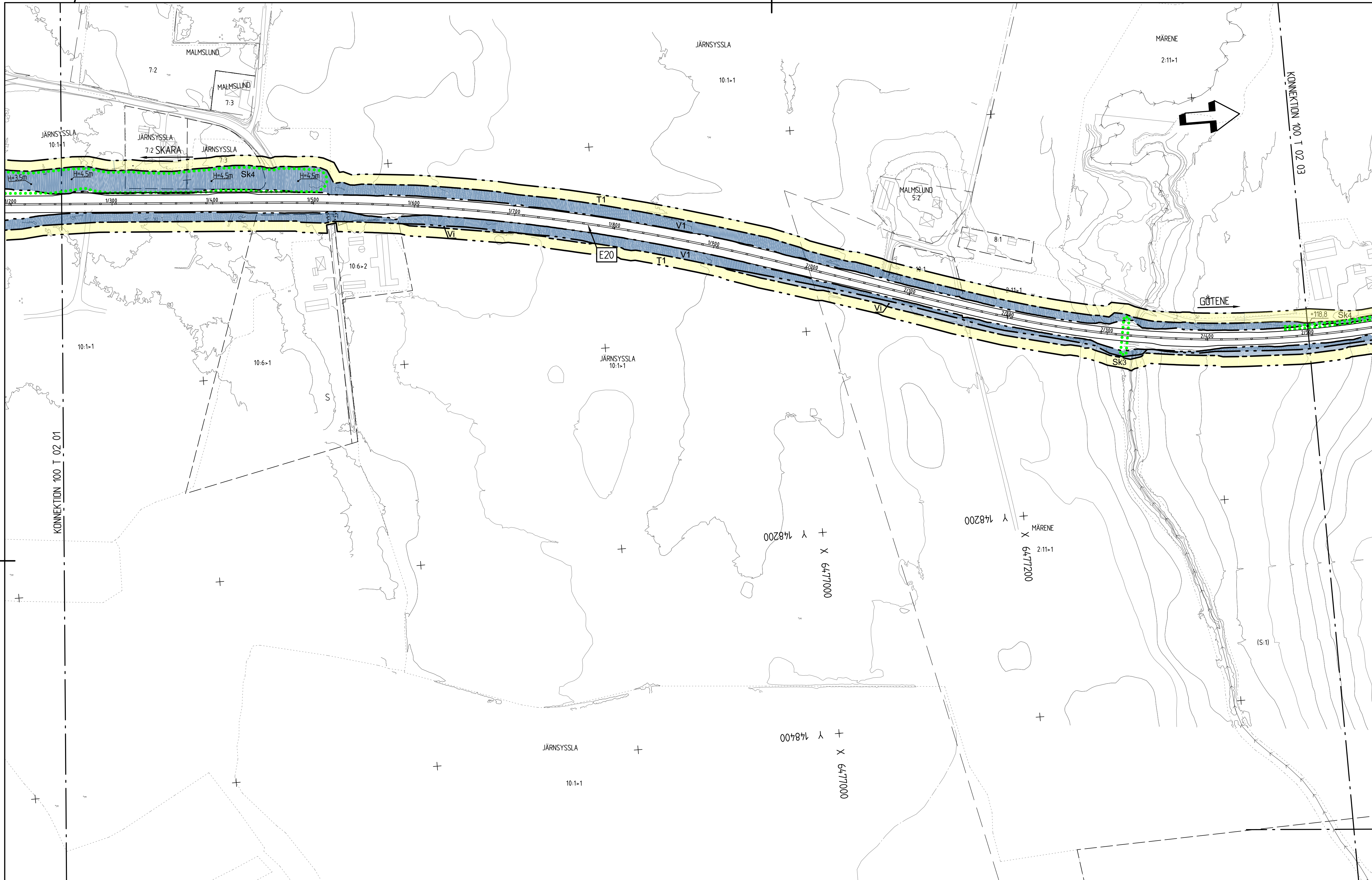
**ÖVRIGA BETECKNINGAR**

- NY VÄGKANT
- - - TRAKTGRÄNS/KVARTERSGRÄNS
- - - FASTIGHETSGRÄNS
- - - KOMMUNGRÄNS
- ÅSTEBO TRAKTNAMN
- 5.302 FASTIGHETSBECKNING
- ☒ BYGGNADER (BOSTAD, ÖVRIG BYGGNAD)



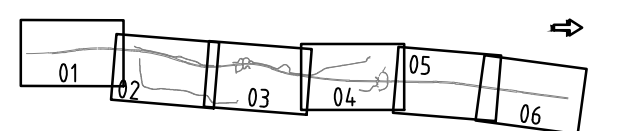
Skapad av: D Book  
 Godkänd av: A Johansson  
 Ritningsgrupp: 1 00 T 02 01  
 Datum: 2016-08-26  
 Objekt: Väg E20 förbi Skara  
 Objektnummer: 150308  
 Beställare: Trafikverket  
 Leverantör: Norconsult





**KOORDINATSYSTEM**

PLAN: SWEREF 99 13 30  
HÖJD: RH 2000



TYP AV PLAN **VÄGPLAN**

GRANSKNINGSSTATUS / SYFTE

HANDLINGSTYP **SAMRÅDSHANDLING**

DATUM 2016-08-26 LEVERANS / ÄNDRINGS-PM

OBJEKT **VÄG E20 FÖRBI SKARA**

DELOMRÅDE / BANDEL  
VILAN-DALAÅN

ANLÄGGNINGSDEL  
GEMENSAMT  
OBJEKTNUMMER / KM 150308 KONSTRUKTIONSNUMMER

BESTÄLLARE LEVERANTÖR  
**TRAFIKVERKET** **Norconsult**

SKAPAD AV D BOOK UPPDRAGSNUMMER 1041067

GODKÄND AV A JOHANSSON AVDELNING

RITNINGSTYP  
PLANKARTA  
TEKNIKOMRÅDE / INNEHÅLL  
VÄGUTFORMNING OCH TRAFIK

BESKRIVNING  
VÄG E20  
SEKT 1/250-2/500

SKALA 1:2000 FORMAT A1 FÖRVALTNINGSNUMMER  
RITNINGNUMMER 1 00 T 02 02 BLAD NÄSTA BLAD BET

**TECKENFÖRKLARING**

- MARKANSPRÅK**
- GRÄNS FÖR VÄGOMRÅDE/GRÄNS VÄGPLAN
  - GRÄNS MELLAN OLKA TYPER AV MARKANSPRÅK
  - INDRAGNING AV VÄG FRÅN ALLMÄNT UNDERHÅLL
  - V1** NYTT VÄGOMRÅDE MED VÄGRÄTT
  - V2** NYTT VÄGOMRÅDE INOM DETALPLAN DÄR KOMMUN ÄR HUVUDMAN FÖR ALLMÄNNA PLATSER
  - Vi** NYTT VÄGOMRÅDE MED INSKRÄNKT VÄGRÄTT
  - T1** TILLFÄLLIG NYTTJÄNDERÄTT FÖR ARBETSVÄGAR, SCHAKTARBETEN OCH MASSUPPLAG. AVSER 24 MÅNADER FRÅN BYGGSTART.
  - T2** TILLFÄLLIG NYTTJÄNDERÄTT FÖR TRAFIKOMLEDNING. AVSER 24 MÅNADER FRÅN BYGGSTART.

**SKYDDSÅTGÄRDER OCH FÖRSIKTIGHETSMÅTT**

- Sk** OMRÅDE MED SKYDDSÅTGÄRDER OCH FÖRSIKTIGHETSMÅTT.
- SK1** FAUNASTÄNGSEL ANDRONAS LÅNGS E20, PÅ HELA STRÄCKAN.
- SK2** STÖRRE FAUNAPASSAGE ÖVER E20.
- SK3** MINDRE FAUNAPASSAGE UNDER E20.
- SK4** BULLERSKYDDSVALL OCH/ELLER -SKÄRM, HÖJD ENLIGT PLANKARTA.
- SK5** SKYDD MOT OLYCKOR MED FARLIGT GODS.
- SK6** FASTIGHET SOM ERBJUDS FASTIGHETSNARA BULLERSKYDDSÅTGÄRDER

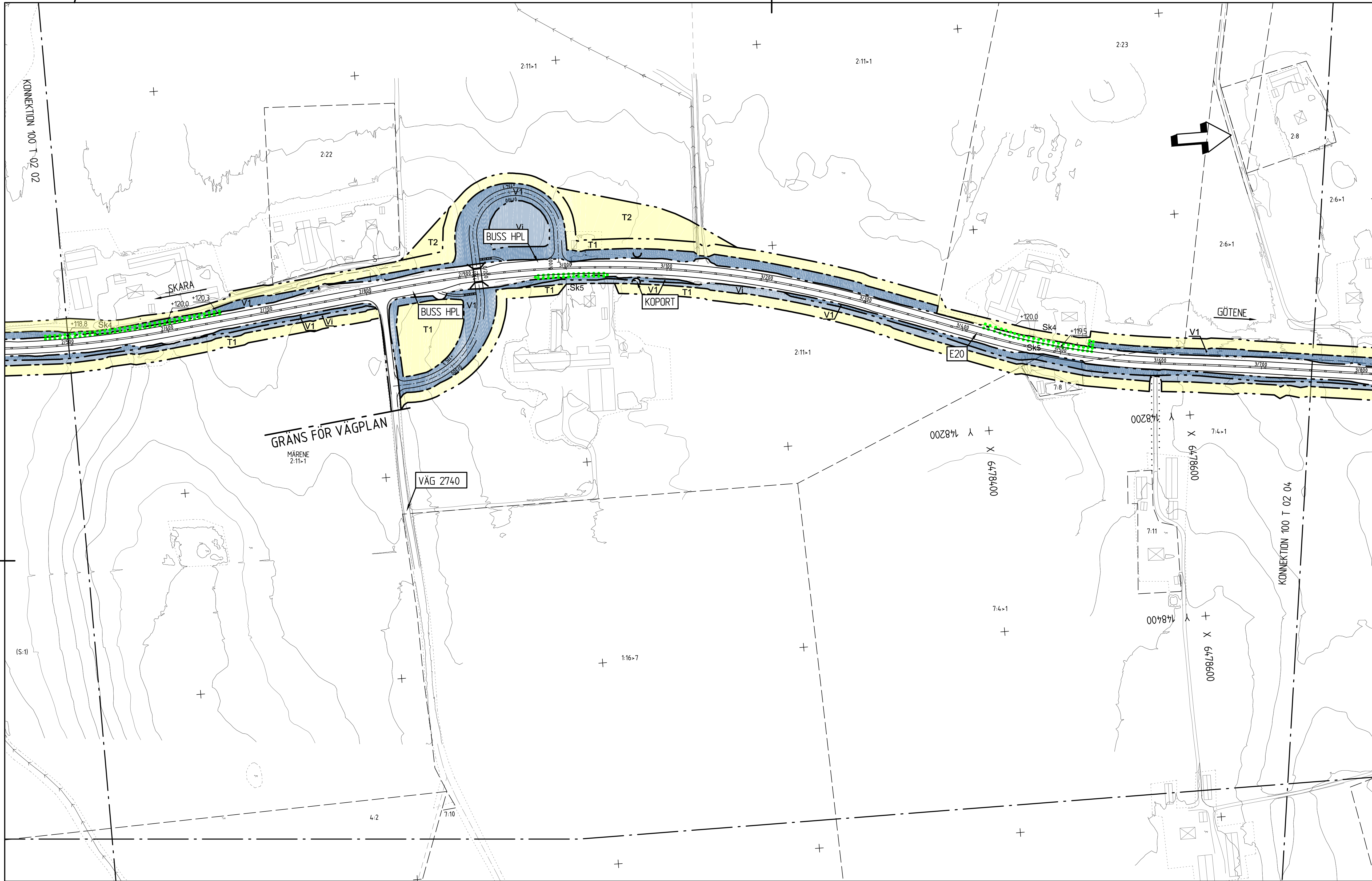
VERKSAMHETER SOM UNDANTAS FRÅN FÖRBUD ENLIGT MILJÖBALKEN  
SKYLDIGHETEN ATT GÖRA ANMÄLAN FÖR SAMRÅD ENLIGT 12:6 MB GÄLLER INTE FÖR DE VERKSAMHETER OCH ÅTGÄRDER SOM BEHOVS FÖR ATT BYGGA VÄGEN OCH SOM FASTSTÄLLS OCH INGÅR I VÄGOMRÅDE FÖR ALLMÄN VÄG ELLER OMRÅDE FÖR TILLFÄLLIG NYTTJÄNDERÄTT.  
FÖRBUDEN MOT ÅTGÄRDER INOM STRANDSKYDDSOmrÅDE (7:15 MB) GÄLLER INTE BYGGANDE AV ALLMÄN VÄG/JÄRNVÄG.  
FÖRBUDEN SOM AVSER VERKSAMHET ELLER ÅTGÄRD INOM BIOTOPSKYDDSOmrÅDE (7:11 2 ST. MB) GÄLLER INTE BYGGANDE AV ALLMÄN VÄG/JÄRNVÄG.

**ÖVRIGA BETECKNINGAR**

- NY VÄGKANT
- TRAKTGRÄNS/KVARTERSGRÄNS
- FASTIGHETSGRÄNS
- KOMMUNGRÄNS
- ÅSTEBOD TRAKTNAMN
- 5.302 FASTIGHETSBECKENING
- BYGGNADER (IBOSTAD, ÖVRIG BYGGNAD)

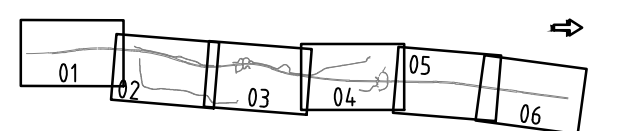
- BRO ÖVER E20
- PORT UNDER E20
- LÄNGDMÄTNING/PUSHÖJD NY VÄG
- MITTVÄGRÄCKE





**KOORDINATSYSTEM**

PLAN: SWEREF 99 13 30  
HÖJD: RH 2000



TYP AV PLAN **VÄGPLAN**

GRANSKNINGSSTATUS / SYFTE

HANDLINGSTYP **SAMRÅDSHANDLING**

DATUM 2016-08-26 LEVERANS / ÄNDRINGS-PM

OBJEKT **VÄG E20 FÖRBI SKARA**

DELOMRÅDE / BANDEL  
**VILAN-DALAÄN**

ANLÄGGNINGSDEL  
**GEMENSAMT**  
OBJEKTNUMMER / KM 150308 KONSTRUKTIONSNUMMER

BESTÄLLARE LEVERANTÖR  
**TRAFIKVERKET Norconsult**

SKAPAD AV **D BOOK** UPPDRAGSNUMMER 1041067

GRANSKAD AV **A JOHANSSON** AVDELNING

RITNINGSTYP **PLANKARTA**

TEKNIKOMRÅDE / INNEHÅLL  
**VÄGUTFORMNING OCH TRAFIK**

BESKRIVNING  
**VÄG E20 SEKT 2/500-3/750**

SKALA 1:2000

FORMAT **A1** FÖRVALTNINGSNUMMER

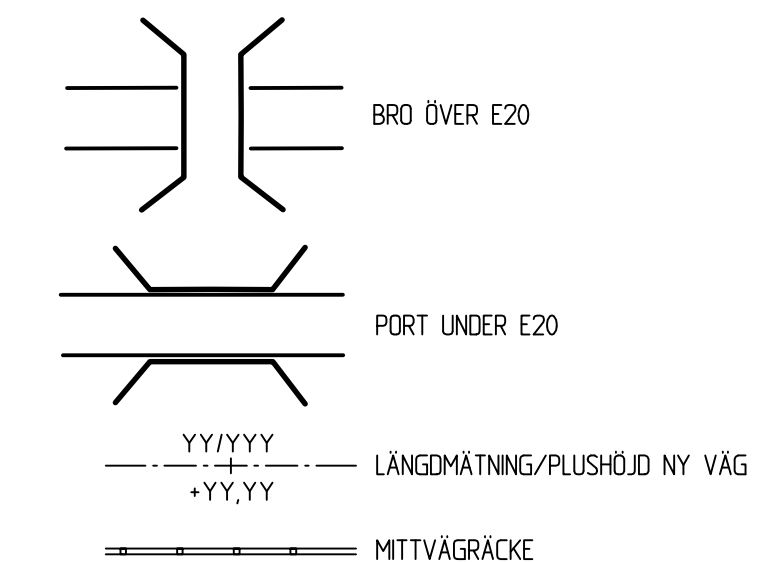
RITNINGSGRUPPNUMMER 1 00 T 02 03 BLAD NÄSTA BLAD BET

**TECKENFÖRKLARING**

- MARKANSPRÅK**
- GRÄNS FÖR VÄGOMRÅDE/GRÄNS VÄGPLAN
  - GRÄNS MELLAN OLIKA TYPER AV MARKANSPRÅK
  - INDRAGNING AV VÄG FRÅN ALLMÄNT UNDERHÅLL
  - V1** NYTT VÄGOMRÅDE MED VÄGRÄTT
  - V2** NYTT VÄGOMRÅDE INOM DETALJPLAN DÄR KOMMUN ÄR HUVUDMAN FÖR ALLMÄNNA PLATSER
  - Vi** NYTT VÄGOMRÅDE MED INSKRÄNKT VÄGRÄTT
  - T1** TILLFÄLLIG NYTTJÄNDERÄTT FÖR ARBETSVÄGAR, SCHAKTARBETEN OCH MASSUPPLAG. AVSER 24 MÅNADER FRÅN BYGGSTART.
  - T2** TILLFÄLLIG NYTTJÄNDERÄTT FÖR TRAFIKLEDNING. AVSER 24 MÅNADER FRÅN BYGGSTART.

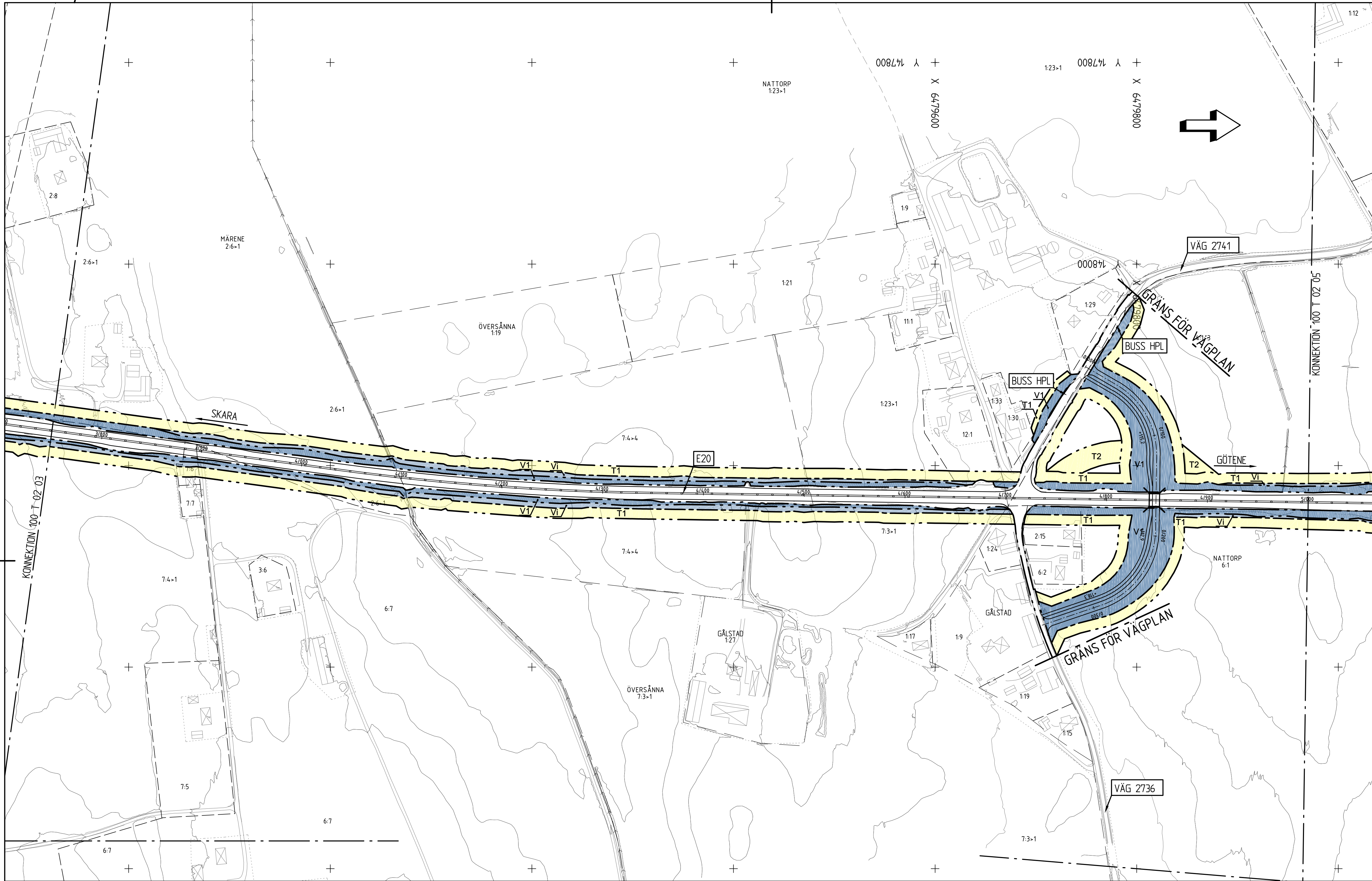
- SKYDDSÅTGÄRDER OCH FÖRSIKTIGHETSMÅTT**
- Sk** OMRÅDE MED SKYDDSÅTGÄRDER OCH FÖRSIKTIGHETSMÅTT.
  - SK1** FAUNASTÄNGSEL ANDRONAS LÅNGS E20, PÅ HELA STRÄCKAN.
  - SK2** STÖRRE FAUNAPASSAGE ÖVER E20.
  - SK3** MINDRE FAUNAPASSAGE UNDER E20.
  - SK4** BULLERSKYDDSVALL OCH/ELLER -SKÄRM, HÖJD ENLIGT PLANKARTA.
  - SK5** SKYDD MOT OLYCKOR MED FARLIGT GODS.
  - SK6** FASTIGHET SOM ERBJUDS FASTIGHETSNA RA BULLERSKYDDSÅTGÄRDER
- VERKSAMHETER SOM UNDANTAS FRÅN FÖRBUD ENLIGT MILJÖBALKEN**
- SKYDDIGHETEN ATT GÖRA ANMÄLAN FÖR SAMRÅD ENLIGT 12:6 MB GÄLLER INTE FÖR DE VERKSAMHETER OCH ÅTGÄRDER SOM BEHOVS FÖR ATT BYGGA VÄGEN OCH SOM FASTSTÄLLS OCH INGÅR I VÄGOMRÅDE FÖR ALLMÄN VÄG ELLER OMRÅDE FÖR TILLFÄLLIG NYTTJÄNDERÄTT.
- FÖRBUDEN MOT ÅTGÄRDER INOM STRANDSKYDDSMRÅDE (7:15 MB) GÄLLER INTE BYGGANDE AV ALLMÄN VÄG/JÄRNVÄG.
- FÖRBUDEN SOM AVSER VERKSAMHET ELLER ÅTGÄRD INOM BIOTOPSKYDDSMRÅDE (7:11 2 ST. MB) GÄLLER INTE BYGGANDE AV ALLMÄN VÄG/JÄRNVÄG.

- ÖVRIGA BETECKNINGAR**
- NY VÄGKANT
  - TRAKTGRÄNS/KVARTERSGRÄNS
  - FASTIGHETSGRÄNS
  - KOMMUNGRÄNS
  - ÅSTEBOD TRAKTNAMN
  - 5.302 FASTIGHETSBECKENING
  - BYGGNADER (BOSTAD, ÖVRIG BYGGNAD)



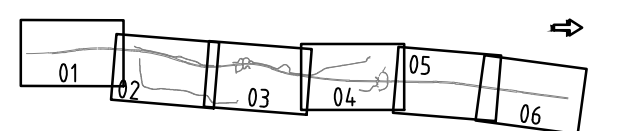
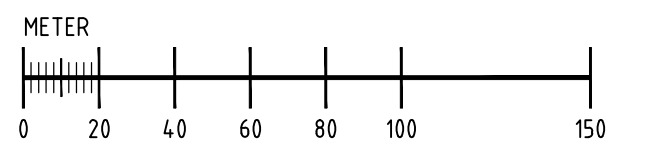
SKAPAD AV: D BOOK  
 GRANSKAD AV: A JOHANSSON  
 RITNINGSGRUPP: 1 00 T 02 03  
 UPPDRAGSNUMMER: 1041067  
 AVDELNING:   
 SKALA: 1:2000  
 FORMAT: A1  
 FÖRVALTNINGSNUMMER:   
 RITNINGSGRUPPNUMMER: 1 00 T 02 03  
 BLAD:   
 NÄSTA BLAD:   
 BET:   
 Tryckt av: Book\_Demos





**KOORDINATSYSTEM**

PLAN: SWREF 99 13 30  
HÖJD: RH 2000



TYP AV PLAN **VÄGPLAN**

GRANSKNINGSSTATUS / SYFTE

HANDLINGSTYP **SAMRÅDSHANDLING**

DATUM **2016-08-26** LEVERANS / ÄNDRINGS-PM

OBJEKT **VÄG E20 FÖRBI SKARA**

DELOMRÅDE / BANDEL **VILAN-DALAÄN**

ANLÄGGNINGSDEL **GEMENSAMT**

OBJEKTNUMMER / KM **150308**

BESTÄLLARE **TRAFIKVERKET**

LEVERANTÖR **Norconsult**

SKAPAD AV **D BOOK**

UPPRAGSNUMMER **1041067**

GODKÄND AV **A JOHANSSON**

RITNINGSTYP **PLANKARTA**

TEKNIKOMRÅDE / INNEHÅLL **VÄGUTFORMNING OCH TRAFIK**

BESKRIVNING **VÄG E20**

**SEKT 3/750-5/000**

SKALA **1:2000**

FORMAT **A1**

FÖRVALTNINGSNUMMER

RITNINGSNUMMER **1 00 T 02 04**

BLAD

NÄSTA BLAD

BET

**TECKENFÖRKLARING**

- MARKANSPRÅK**
- GRÄNS FÖR VÄGOMRÅDE/GRÄNS VÄGPLAN
  - GRÄNS MELLAN OLKA TYPER AV MARKANSPRÅK
  - INDRAGNING AV VÄG FRÅN ALLMÄNT UNDERHÅLL
  - V1** NYTT VÄGOMRÅDE MED VÄGRÄTT
  - V2** NYTT VÄGOMRÅDE INOM DETALJPLAN DÄR KOMMUN ÄR HUVUDMAN FÖR ALLMÄNNA PLATSER
  - Vi** NYTT VÄGOMRÅDE MED INSKRÄNKT VÄGRÄTT
  - T1** TILLFÄLLIG NYTTJÄNDERÄTT FÖR ARBETSVÄGAR, SCHAKTARBETEN OCH MASSUPPLAG. AVSER 24 MÅNADER FRÅN BYGGSTART.
  - T2** TILLFÄLLIG NYTTJÄNDERÄTT FÖR TRAFIKLEDNING. AVSER 24 MÅNADER FRÅN BYGGSTART.

**SKYDDSÅTGÄRDER OCH FÖRSIKTIGHETSMÅTT**

- Sk** OMRÅDE MED SKYDDSÅTGÄRDER OCH FÖRSIKTIGHETSMÅTT.
- SK1** FAUNASTÄNGSEL ANDRONS LÅNGS E20, PÅ HELA STRÄCKAN.
- SK2** STÖRRE FAUNAPASSAGE ÖVER E20.
- SK3** MINDRE FAUNAPASSAGE UNDER E20.
- SK4** BULLERSKYDDSVALL OCH/ELLER -SKÄRM, HÖJD ENLIGT PLANKARTA.
- SK5** SKYDD MOT OLYCKOR MED FARLIGT GODS.
- SK6** FASTIGHET SOM ERBJUDS FASTIGHETSNA RA BULLERSKYDDSÅTGÄRDER

**VERKSAMHETER SOM UNDANTAS FRÅN FÖRBUD ENLIGT MILJÖBALKEN**

SKYDDIGHETEN ATT GÖRA ANMÄLAN FÖR SAMRÅD ENLIGT 12:6 MB GÄLLER INTE FÖR DE VERKSAMHETER OCH ÅTGÄRDER SOM BEHOVS FÖR ATT BYGGA VÄGEN OCH SOM FASTSTÄLLS OCH INGÅR I VÄGOMRÅDE FÖR ALLMÄN VÄG ELLER OMRÅDE FÖR TILLFÄLLIG NYTTJÄNDERÄTT.

FÖRBUDEN MOT ÅTGÄRDER INOM STRANSKYDDSO MRÅDE (7:15 MB) GÄLLER INTE BYGGANDE AV ALLMÄN VÄG/JÄRNVÄG.

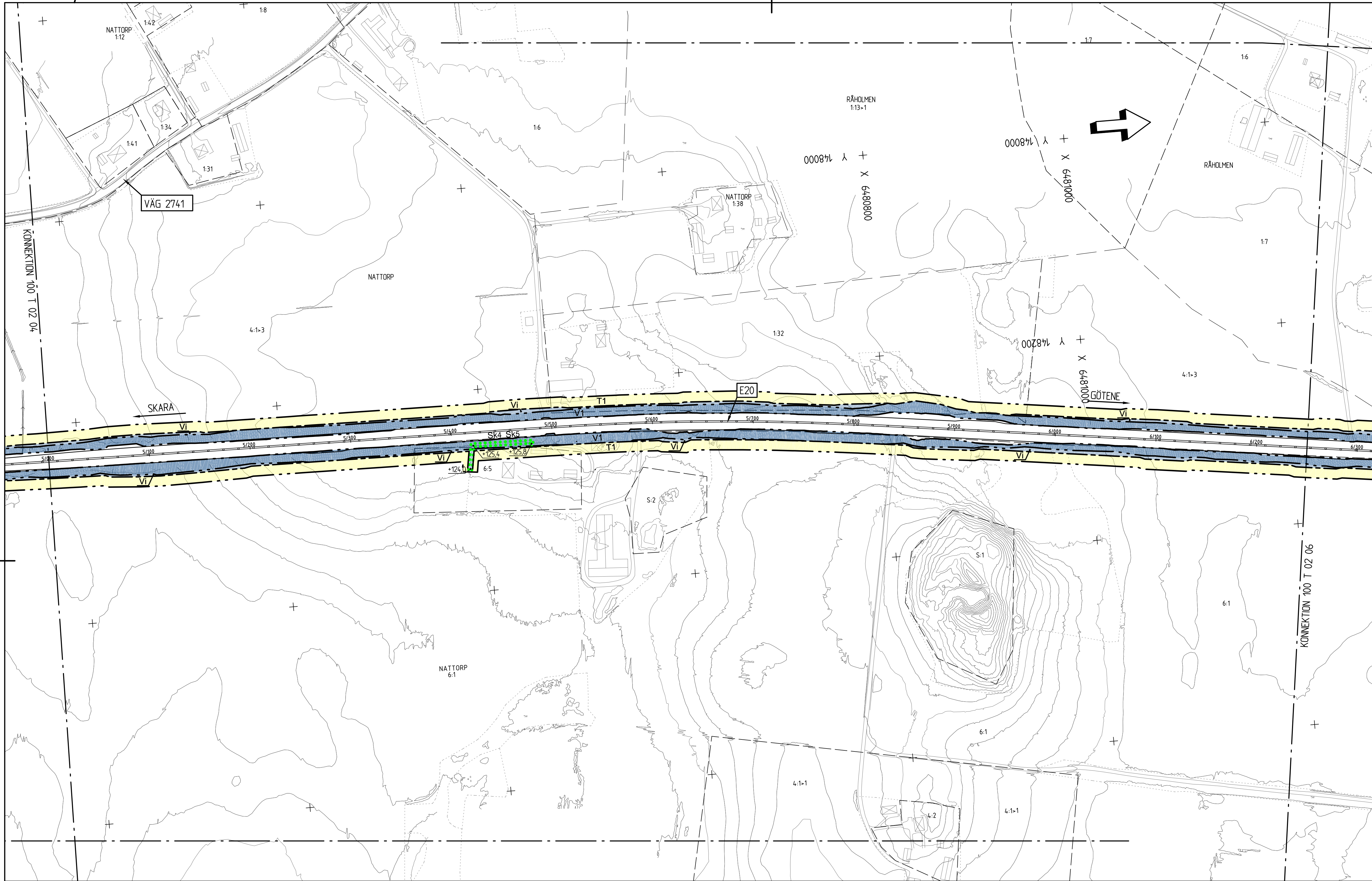
FÖRBUDEN SOM AVSER VERKSAMHET ELLER ÅTGÄRD INOM BIOTOPSKYDDSO MRÅDE (7:11 2. ST. MB) GÄLLER INTE BYGGANDE AV ALLMÄN VÄG/JÄRNVÄG.

**ÖVRIGA BETECKNINGAR**

- NY VÄGKANT
- TRAKTGRÄNS/KVARTERSGRÄNS
- FASTIGHETSGRÄNS
- KOMMUNGRÄNS
- ÅSTEBOD TRAKTNAMN
- 5.302 FASTIGHETS BETECKNING
- BYGGNADER (BOSTAD, ÖVRIG BYGGNAD)

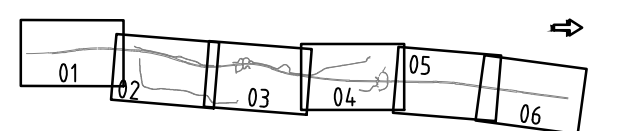
- BRO ÖVER E20
- PORT UNDER E20
- LÄNGDMÄTNING/PLUSHÖJD NY VÄG
- MITTVÄGRÄCKE





**KOORDINATSYSTEM**

PLAN: SWREF 99 13 30  
HÖJD: RH 2000



TYP AV PLAN **VÄGPLAN**

GRANSKNINGSSTATUS / SYFTE

HANDLINGSTYP **SAMRÅDSHANDLING**

DATUM 2016-08-26 LEVERANS / ÄNDRINGS-PM

OBJEKT **VÄG E20 FÖRBI SKARA**

DELOMRÅDE / BANDEL  
VILAN-DALAÅN

ANLÄGGNINGSDEL  
GEMENSAMT

OBJEKTNUMMER / KM  
150308

KONSTRUKTIONNUMMER

BESTÄLLARE

TRAFIKVERKET

LEVERANTÖR

Norconsult

SKAPAD AV

D BOOK

UPPRAGSNUMMER

1041067

GODKÄND AV

A JOHANSSON

AVDELNING

RITNINGSTYP

PLANKARTA

TEKNIKOMRÅDE / INNEHÅLL

VÄGUTFORMNING OCH TRAFIK

BESKRIVNING

VÄG E20

SEKT 5/000-6/250

SKALA

1:2000

FORMAT

A1

FÖRVALTNINGSNUMMER

RITNINGSNUMMER

1 00 T 02 05

BLAD

NÄSTA BLAD

BET

**TECKENFÖRKLARING**

- MARKANSPRÅK**
- GRÄNS FÖR VÄGOMRÅDE/GRÄNS VÄGPLAN
  - GRÄNS MELLAN OLIKA TYPER AV MARKANSPRÅK
  - INDRAGNING AV VÄG FRÅN ALLMÄNT UNDERHÅLL
  - V1** NYTT VÄGOMRÅDE MED VÄGRÄTT
  - V2** NYTT VÄGOMRÅDE INOM DETALJPLAN DÄR KOMMUN ÄR HUVUDMAN FÖR ALLMÄNNA PLATSER
  - Vi** NYTT VÄGOMRÅDE MED INSKRÄNKT VÄGRÄTT
  - T1** TILLFÄLLIG NYTTJÄNDERÄTT FÖR ARBETSVÄGAR, SCHAKTARBETEN OCH MASSUPPLAG. AVSER 24 MÅNADER FRÅN BYGGSTART.
  - T2** TILLFÄLLIG NYTTJÄNDERÄTT FÖR TRAFIKLEDNING. AVSER 24 MÅNADER FRÅN BYGGSTART.

**SKYDDSAÖTGÄRDER OCH FÖRSIKTIGHETSMÅTT**

- Sk** OMRÅDE MED SKYDDSAÖTGÄRDER OCH FÖRSIKTIGHETSMÅTT.
- SK1** FAUNASTÄNGSEL ANDRONAS LÅNGS E20, PÅ HELA STRÄCKAN.
- SK2** STÖRRE FAUNAPASSAGE ÖVER E20.
- SK3** MINDRE FAUNAPASSAGE UNDER E20.
- SK4** BULLERSKYDDSVALL OCH/ELLER -SKÄRM, HÖJD ENLIGT PLANKARTA.
- SK5** SKYDD MOT OLYCKOR MED FARLIGT GODS.
- SK6** FASTIGHET SOM ERBJUDS FASTIGHETSNA RA BULLERSKYDDSAÖTGÄRDER

**VERKSAMHETER SOM UNDANTAS FRÅN FÖRBUD ENLIGT MILJÖBALKEN**

SKYLDIGHETEN ATT GÖRA ANMÄLAN FÖR SAMRÅD ENLIGT 12:6 MB GÄLLER INTE FÖR DE VERKSAMHETER OCH ÅTGÄRDER SOM BEHOVS FÖR ATT BYGGA VÄGEN OCH SOM FASTSTÄLLS OCH INGÅR I VÄGOMRÅDE FÖR ALLMÄN VÄG ELLER OMRÅDE FÖR TILLFÄLLIG NYTTJÄNDERÄTT.

FÖRBUDEN MOT ÅTGÄRDER INOM STRANSKYDDSOmrÅDE (7:15 MB) GÄLLER INTE BYGGANDE AV ALLMÄN VÄG/JÄRNVÄG.

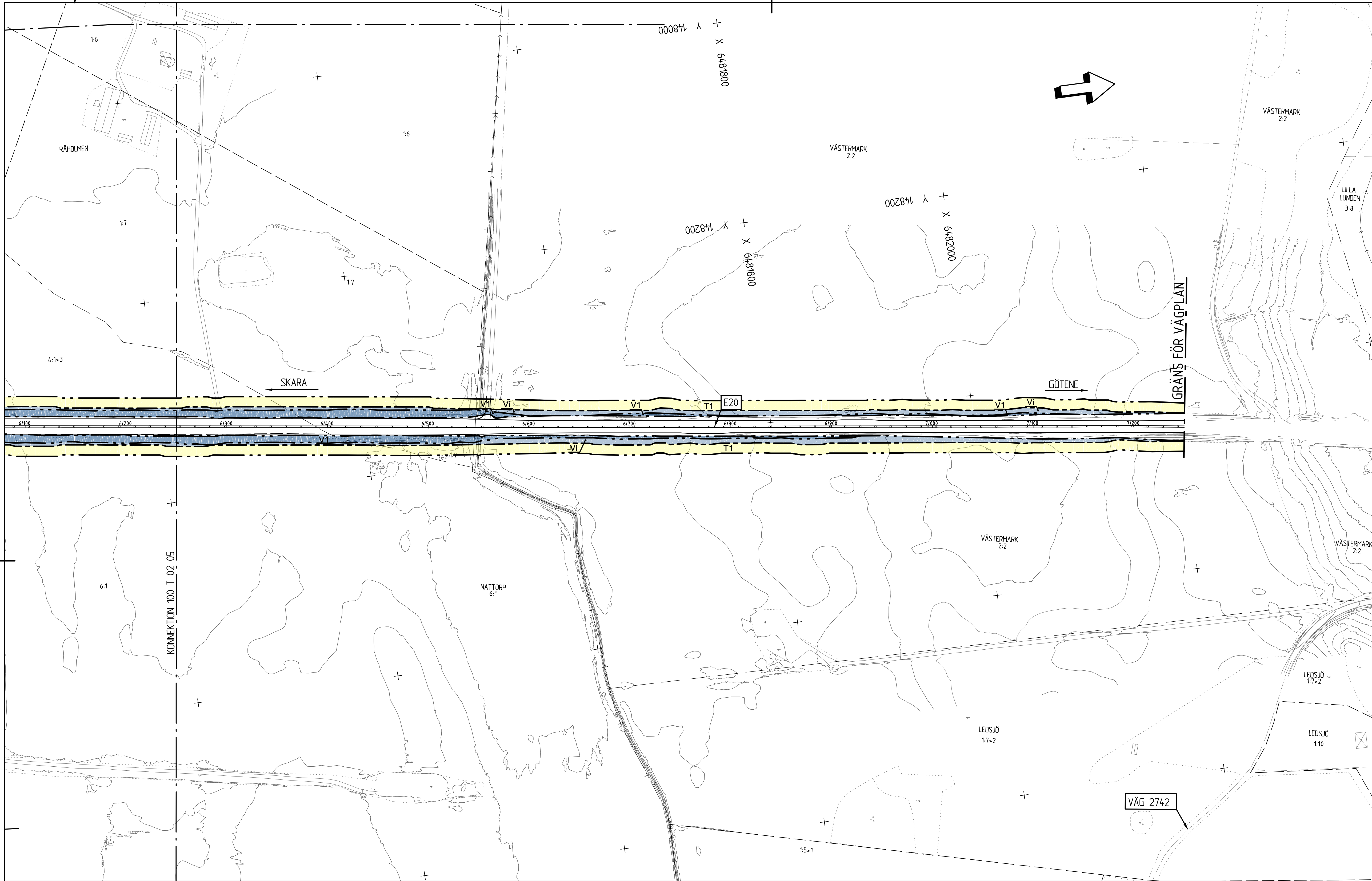
FÖRBUDEN SOM AVSER VERKSAMHET ELLER ÅTGÄRD INOM BIOTOPSKYDDSOmrÅDE (7:11 2 ST. MB) GÄLLER INTE BYGGANDE AV ALLMÄN VÄG/JÄRNVÄG.

**ÖVRIGA BETECKNINGAR**

- NY VÄGKANT
- TRAKTGRÄNS/KVARTERSGRÄNS
- FASTIGHETSGRÄNS
- + — KOMMUNGRÄNS
- ÅSTEBO TRAKTNAMN
- 5.302 FASTIGHETSBECKNING
- BYGGNADER (IBOSTAD, ÖVRIG BYGGNAD)

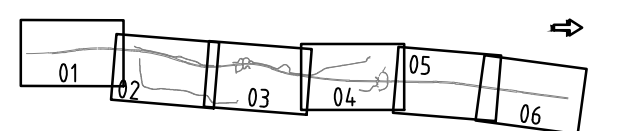
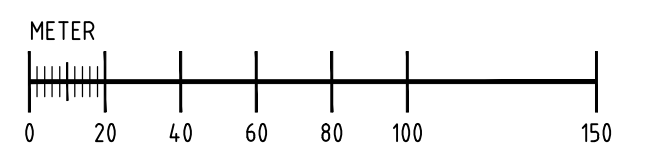
- BRÖ ÖVER E20
- PORT UNDER E20
- YY/YYYY — LÄNGDMÄTNING/PLUSHÖJD NY VÄG
- YY.YY — MITTVÄGRÄCKE





**KOORDINATSYSTEM**

PLAN: SWREF 99 13 30  
HÖJD: RH 2000



**VÄGPLAN**

GRANSKNINGSSTATUS / SYFTE

HANDLINGSTYP  
**SAMRÅDSHANDLING**

DATUM  
2016-08-26

OBJEKT  
**VÄG E20 FÖRBI SKARA**

DELOMRÅDE / BANDEL  
VILAN-DALAÅN

ANLÄGGNINGDEL  
GEMENSAMT

OBJEKTNUMMER / KM  
150308

BESTÄLLARE  
**TRAFIKVERKET**

LEVERANTÖR  
**Norconsult**

SKAPAD AV  
D BOOK

UPPRAGSNUMMER  
1041067

GODKÄND AV  
A JOHANSSON

RITNINGSTYP  
PLANKARTA

TEKNIKOMRÅDE / INNEHÅLL  
VÄGUTFORMNING OCH TRAFIK

BESKRIVNING  
VÄG E20  
SEKT 6/250-7/250

SKALA  
1:2000

FORMAT  
A1

FÖRVALTNINGSNUMMER  
1 00 T 02 06

**TECKENFÖRKLARING**

- MARKANSPRÅK**
- GRÄNS FÖR VÄGOMRÅDE/GRÄNS VÄGPLAN
  - - - GRÄNS MELLAN OLKA TYPER AV MARKANSPRÅK
  - INDRAGNING AV VÄG FRÅN ALLMÄNT UNDERHÅLL
  - V1** NYTT VÄGOMRÅDE MED VÄGRÄTT
  - V2** NYTT VÄGOMRÅDE INOM DETALJPLAN DÄR KOMMUN ÄR HUVUDMAN FÖR ALLMÄNNA PLATSER
  - Vi** NYTT VÄGOMRÅDE MED INSKRÄNKT VÄGRÄTT
  - T1** TILLFÄLLIG NYTTJÄNDERÄTT FÖR ARBETSVÄGAR, SCHAKTARBETEN OCH MASSUPPLAG. AVSER 24 MÅNADER FRÅN BYGGSTART.
  - T2** TILLFÄLLIG NYTTJÄNDERÄTT FÖR TRAFKOLEDNING. AVSER 24 MÅNADER FRÅN BYGGSTART.

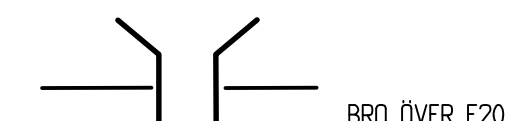
**SKYDDÅTGÄRDER OCH FÖRSIKTIGHETSMÅTT**

- Sk** OMRÅDE MED SKYDDÅTGÄRDER OCH FÖRSIKTIGHETSMÅTT.
- SK1** FAUNASTÄNGSEL ANDRONAS LÅNGS E20, PÅ HELA STRÄCKAN.
- SK2** STÖRRE FAUNAPASSAGE ÖVER E20.
- SK3** MINDRE FAUNAPASSAGE UNDER E20.
- SK4** BULLERSKYDDSVALL OCH/ELLER -SKÄRM, HÖJD ENLIGT PLANKARTA.
- SK5** SKYDD MOT OLYCKOR MED FARLIGT GODS.
- SK6** FASTIGHET SOM ERBJUDS FASTIGHETSNA RA BULLERSKYDDÅTGÄRDER

**VERKSAMHETER SOM UNDANTAS FRÅN FÖRBUD ENLIGT MILJÖBALKEN**  
SKYDDIGHETEN ATT GÖRA ANMÄLAN FÖR SAMRÅD ENLIGT 12:6 MB GÄLLER INTE FÖR DE VERKSAMHETER OCH ÅTGÄRDER SOM BEHOVS FÖR ATT BYGGA VÄGEN OCH SOM FASTSTÄLLS OCH INGÅR I VÄGOMRÅDE FÖR ALLMÄN VÄG ELLER OMRÅDE FÖR TILLFÄLLIG NYTTJÄNDERÄTT.  
FÖRBUDEN MOT ÅTGÄRDER INOM STRANSKYDDOMRÅDE (7:15 MB) GÄLLER INTE BYGGANDE AV ALLMÄN VÄG/JÄRNVÄG.  
FÖRBUDEN SOM AVSER VERKSAMHET ELLER ÅTGÄRD INOM BIOTOPSKYDDOMRÅDE (7:11 2. ST. MB) GÄLLER INTE BYGGANDE AV ALLMÄN VÄG/JÄRNVÄG.

**ÖVRIGA BETECKNINGAR**

- NY VÄGKANT
- - - TRAKTGRÄNS/KVARTERSGRÄNS
- - - FASTIGHETSGRÄNS
- + - KOMMUNGRÄNS
- ÅSTEBÖ TRAKTNAMN
- 5.302 FASTIGHETSBECKNING
- ☒ BYGGNADER (IBOSTAD, ÖVRIG BYGGNAD)



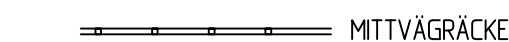
BRÖ ÖVER E20



PORT UNDER E20



LÄNGDMÄTNING/PLUSHÖJD NY VÄG



MITTVÄGRÄCKE