

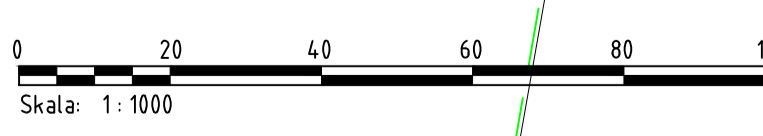
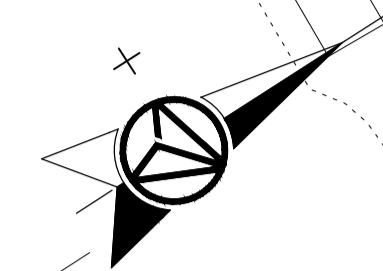
E45 MOT ÖSTERSUND

GRÄNS FÖR VÄGPLAN

BEFINTLIG VÄGBELYSNING LÄNGS E 45 RIVS OCH ERSÄTTTS INTE. GÄLLER INOM HELA VÄGPLANEOMRÅDET

HAMMERDALSSVEDJE

HALLVIKEN



Bakgrundskarta: © Lantmäteriet, Geodatasamverkan för produkter från Lantmäteriet.

**FÖRKLARING**

<b>MARKANSPRÅK</b>	
	Gräns för vägområde
	Avgränsning mellan olika typer av markanspråk
	Nytt vägområde med vägrätt
	Nytt vägområde med inskränkt vägrätt för underhåll av dränering, stenkor och infiltration.
	Tillfällig nyttjanderätt för utförande och upplag av massor, 24 månader från byggstart dock som längst till 3 månader efter slutbesiktning.
	Tillfällig nyttjanderätt för etableringsområde och upplag, 24 månader från byggstart dock som längst till 3 månader efter slutbesiktning.

**ÖVRIGA BETECKNINGAR PÅ PLANKARTA**

Grundkartan daterad till 2023-02-22.

	Ny gcm-väg, vägar, med längdmätning och höjdsättning i projekterad vägrätt.
	Fastighetsgräns
	Traktgräns
	Fastighetsbeteckning
	Traktnamn
	Ledningsrätt
	Servitut
	Gemensamhetsanläggning

**BEFINTLIGHETER PÅ BAKGRUNDSKARTA**

	Byggnad
	Väggkant
	Bäck, dike, vattendrag

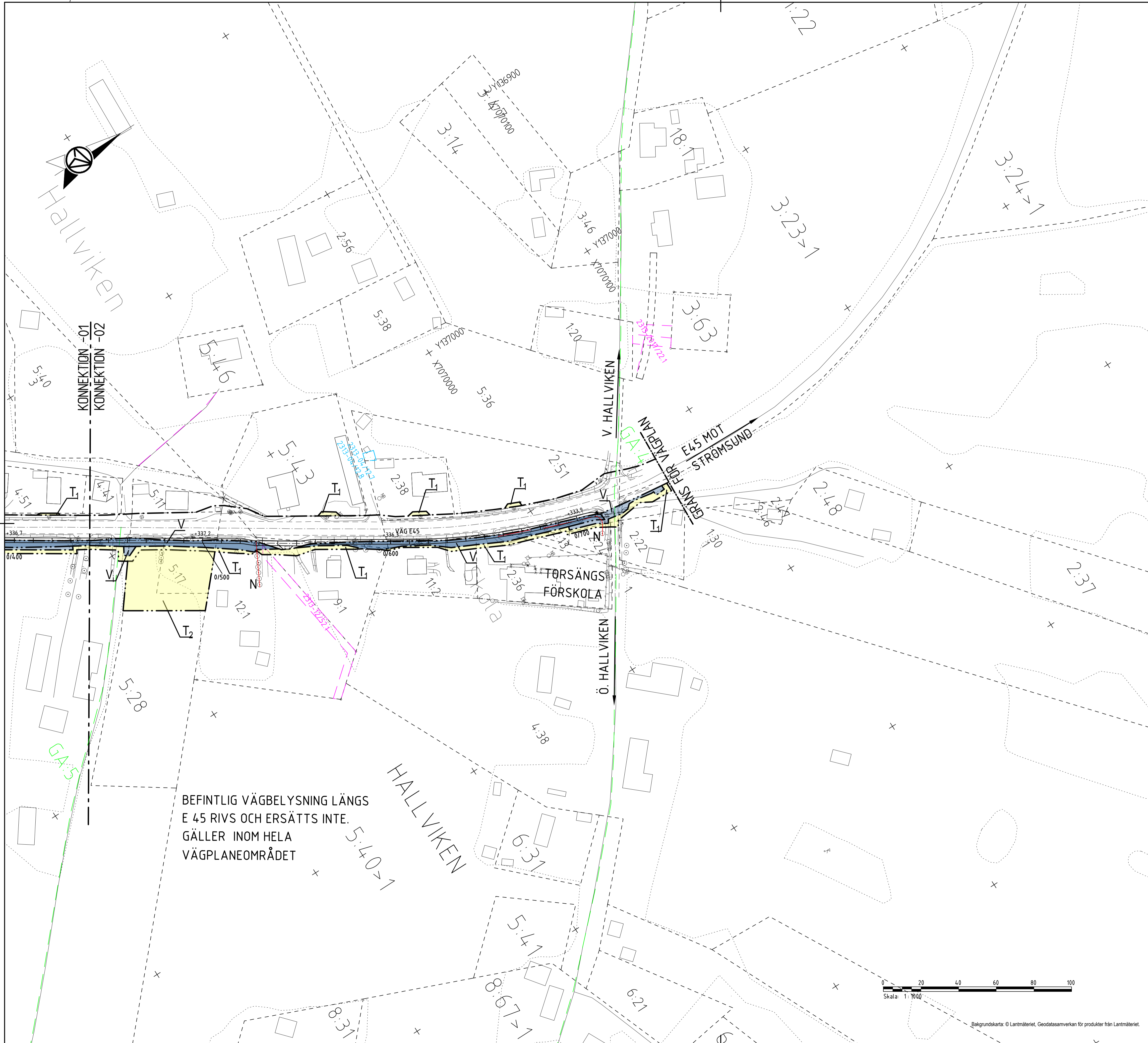
**VERKSAMHETER/ÅTGÄRDER SOM UNDANTAS FRÅN FÖRBUD ENLIGT MILJÖBALKEN**

Skyldighet att göra anmälan för samråd enligt 12:6MB gäller inte för de verksamheter och åtgärder som behövs för att bygga vägen och som fastställs och ingår i vägområdet för allmän väg eller område för tillfällig nyttjanderätt. Förbudet som avser verksamhet eller åtgärd inom generellt biotopskyddsområde (7:11 MB) gäller inte byggande av allmän väg.

Biotopskyddat objekt - Alleträd

TYP AV PLAN		<b>VÄGPLAN</b>	
GRANSKNINGSSTATUS / SYFTE			
HANDLINGSTYP		<b>GRANSKNINGSHANDLING</b>	
DATUM	2023-06-02	LEVERANS / ÄNDRINGS.PM	
OBJEKT			
<b>GCM-VÄG GENOM HALLVIKEN, E45</b>			
DELOMRÅDE / BANDEL			
<b>VÄG 793 - ENSKILD VÄG Ö HALLVIKEN</b>			
ANLÄGGNINGDEL			
GCM-VÄG			
OBJEKTNUMMER / KM	174451	KONSTRUKTIONSNUMMER	TRV2022/4483
BESTÄLLARE	TRAFIKVERKET	LEVERANTÖR	AFRY
SKAPAD AV	T JOHANSSON	UPPRAGSNUMMER	211924
GODKÄND AV	H JOHANSSON	AVDELNING	INFRA
RITNINGSTYP			
<b>PLANKARTA</b>			
TEKNIKOMRÅDE / INNEHÅLL			
<b>C TEKNIKÖVERGRIPANDE</b>			
BESKRIVNING			
KM 0/000 - 0/440			
ORIENTERINGSFIGUR			
KOORDINATSYSTEM			
PLAN: SWEREF 99 15 45			
HÖJD: RH2000			
SKALA	1:1000	FORMAT	A1
FÖRVALTNINGSNUMMER		BLAD	NÄSTA BLAD
RITNINGSNUMMER	1 01 C 02 01	BET	

PLC: 2023-05-14 12:42 X:\11-PRJSEV\11924\_E45 GC-VÄG HALLVIKEN SAHT HAMMERDAL\_PLANLÄGGNINGSPROCESS\BB425\02\_LADVL\_HALLVIKEN\CARITDEF\01C0201.DWG JOHANSSON, TOBIAS



**FÖRKLARING**

**MARKANSPRÅK**

Gräns för vägområde

Avgränsning mellan olika typer av markanspråk

**V** Nytt vägområde med vägrätt

**Vi** Nytt vägområde med inskränkt vägrätt för underhåll av dränering, stenkistor och infiltration.

**T<sub>1</sub>** Tillfällig nyttjanderätt för utförande och upplag av massor, 24 månader från byggstart dock som längst till 3 månader efter slutbesiktning.

**T<sub>2</sub>** Tillfällig nyttjanderätt för etableringsområde och upplag, 24 månader från byggstart dock som längst till 3 månader efter slutbesiktning.

**ÖVRIGA BETECKNINGAR PÅ PLANKARTA**

Grundkartan daterad till 2023-02-22.

---xxx x--- Ny gcm-väg, vägkanter, med längdmätning och höjdsättning i projekterad vägmitt.

----- YYYYY Fastighetsgräns

----- Traktgräns

5:40>1 Fastighetsbeteckning

HALLVIKEN Traktnamn

-----NNNN-NN/N Ledningsrätt

-----NNNN-NN/N Servitut

-----GA-N Gemensamhetsanläggning

**BEFINTLIGHETER PÅ BAKGRUNDSKARTA**

□ Byggnad

----- Väggkant

----- Bäck, dike, vattendrag

**VERKSAMHETER/ÅTGÄRDER SOM UNDANTAS FRÅN FÖRBUD ENLIGT MILJÖBALKEN**

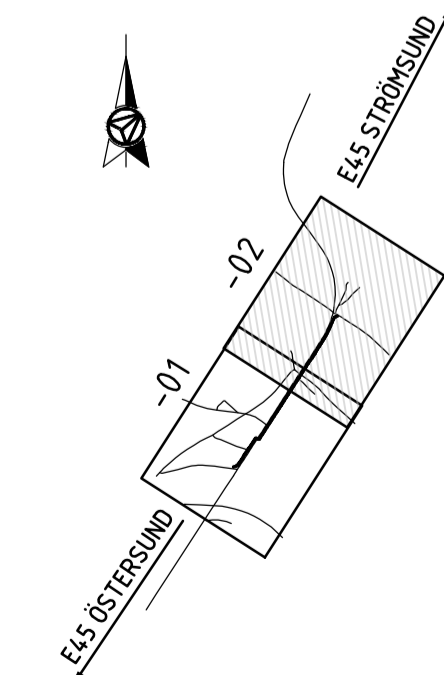
Skylighet att göra anmälan för samråd enligt 12:6 MB gäller inte för de verksamheter och åtgärder som behövs för att bygga vägen och som fastställs och ingår i vägområdet för allmän väg eller område för tillfällig nyttjanderätt.

Förbudet som avser verksamhet eller åtgärd inom generellt biotopskyddsområde (7:11 MB) gäller inte byggande av allmän väg.

N --- Biotopskyddat objekt - Alleträd

TYP AV PLAN	<b>VÄGPLAN</b>
GRANSKNINGSSTATUS / SYFTE	GRANSKNINGSHANDLING
HANDLINGSTYP	GRANSKNINGSHANDLING
DATUM	2023-06-02
LEVERANS / ÄNDRINGS-PM	
OBJEKT	GCM-VÄG GENOM HALLVIKEN, E45
DELOMRÅDE / BANDEL	VÄG 793 - ENSKILD VÄG Ö HALLVIKEN
ANLÄGGNINGSDIAGRAM	GCM-VÄG
OBJEKTNUMMER / KM	174451
KONSTRUKTIONNUMMER	TRV2022/4483
BESTÄLLARE	TRAFIKVERKET
LEVERANTÖR	AFRY
SKAPAD AV	T JOHANSSON
UPPDRAGSNUMMER	211924
GODKÄND AV	H JOHANSSON
AVDELNING	INFRA
RITNINGSTYP	PLANKARTA
TEKNIKOMRÅDE / INNEHÅLL	C TEKNIKÖVERGRIPANDE
BESKRIVNING	KM 0/440 - 0/725
SKALA	1:1000
FORMAT	A1
FÖRVALTNINGSNUMMER	
PLAN: SWEREF 99 15 45	
HÖJD: RH2000	
RITNINGNUMMER	1 01 C 02 02
BLAD	NÄSTA BLAD
BET	

BEFINTLIG VÄGBELYSNING LÄNGS E 45 RIVS OCH ERSÄTTTS INTE. GÄLLER INOM HELA VÄGPLANEOMRÅDET



Bakgrundskarta: © Lantmäteriet, Geodatasamverkan för produkter från Lantmäteriet.