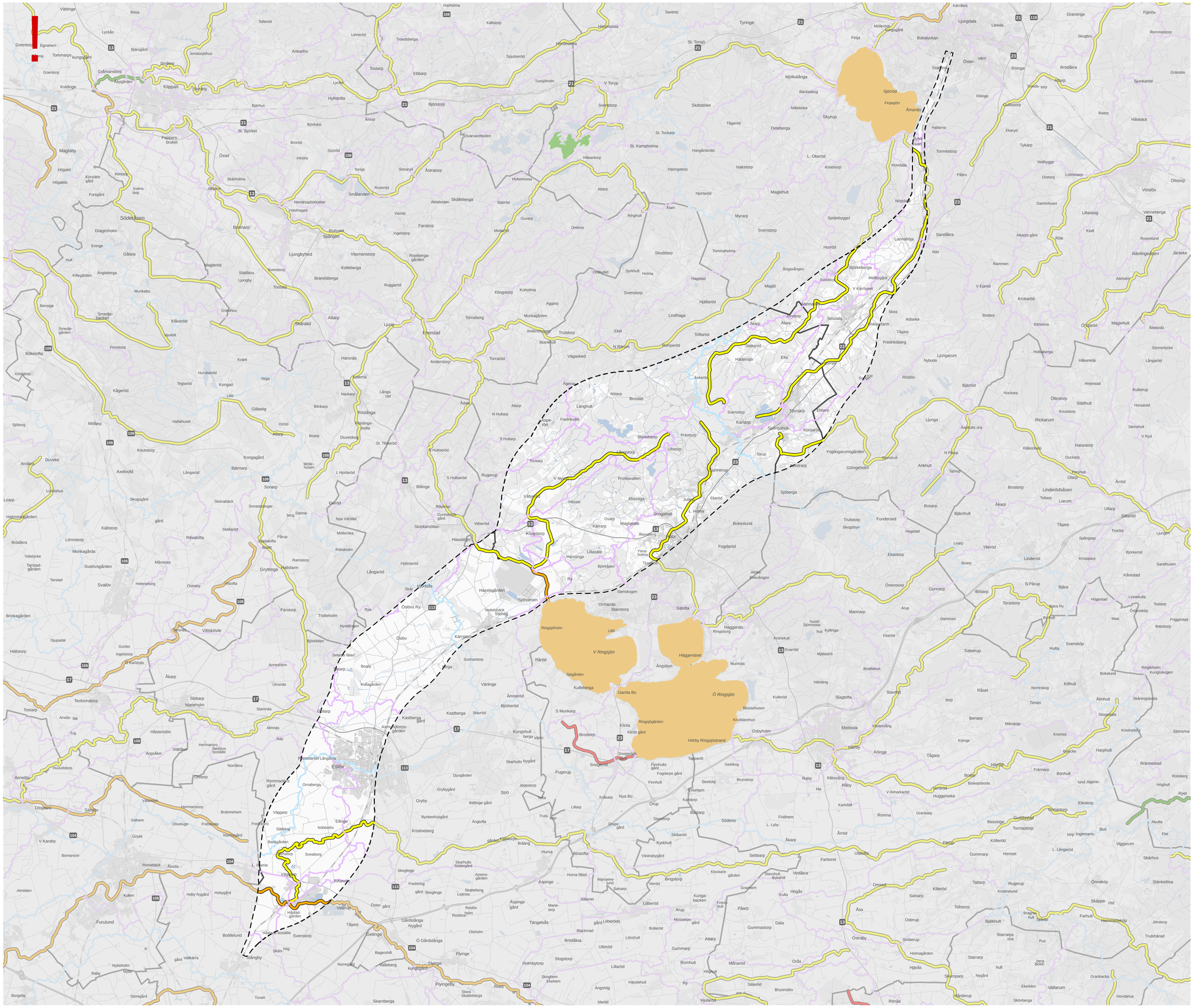

YTVATTEN

Översikt

Skala (A1): 1:89 000

0 1 300 2 600 3 900 5 200 6 500 m

© Lantmäteriet, Geodatasamverkan

- Gräns för utredningsområde
- Kommungräns
- Huvudavrinningsområde enligt *SVAR* 2022
- Delavrinningsområde enligt *SVAR* 2022

Ekologisk status sjöar - bedömning enligt förvalningscykel 3

- God
- Otillfredsställande

Ekologisk status vattendrag - bedömning enligt förvaltningscykel 3

- God
- Måttlig
- Otillfredsställande
- Dålig

TRAFIKVERKET

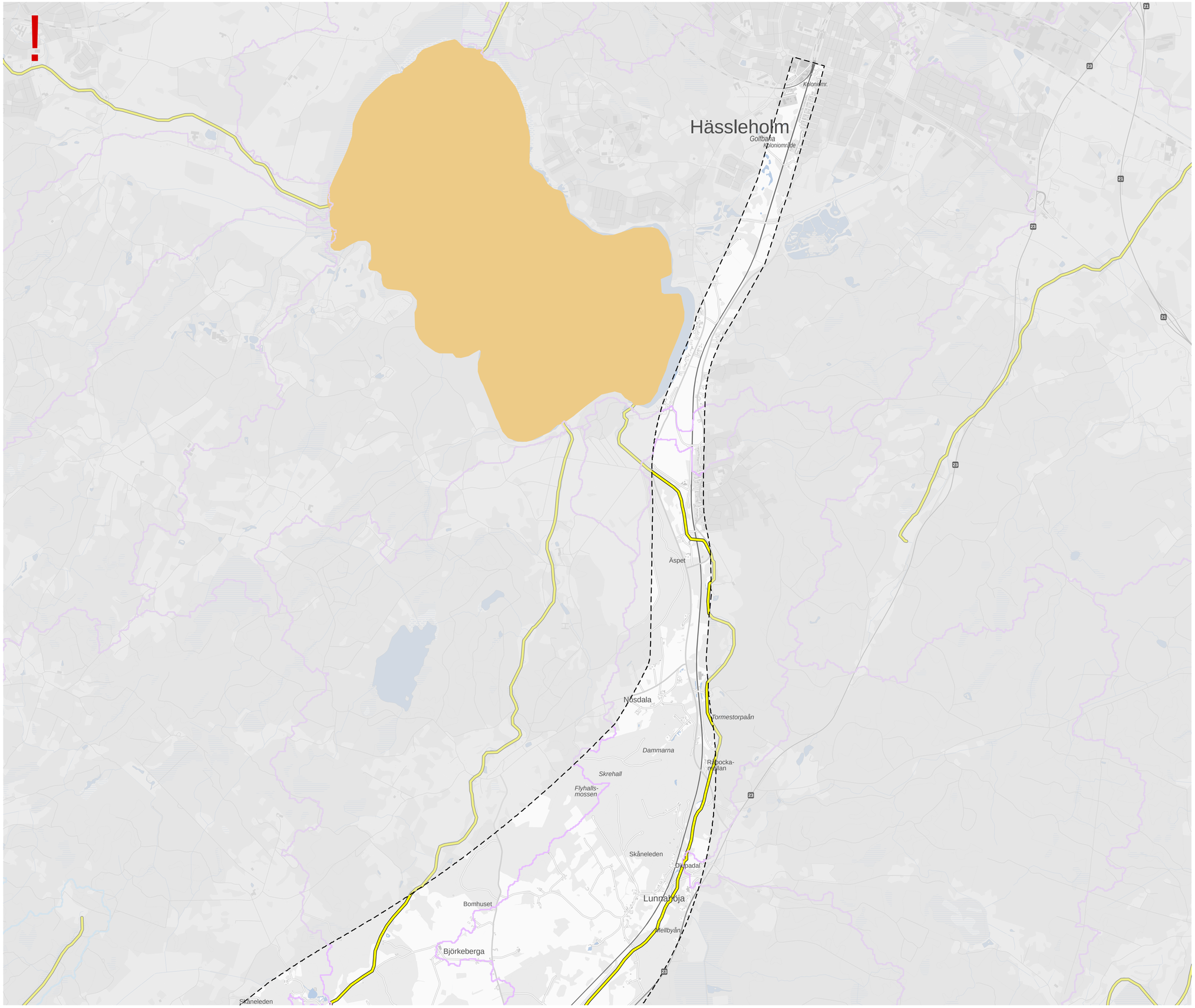

YTVATTEN

Hässleholm norra

Skala (A1): 1:21 000

0 320 640 960 1 280 1 600 m

© Lantmäteriet, Geodatasamverkan

– – – Gräns för utredningsområde

Huvudavrinningsområde enligt *SVAR* 2022

Delavrinningsområde enligt *SVAR* 2022

Ekologisk status sjöar - bedömning enligt förvalningscykel 3

Otillfredsställande

Ekologisk status vattendrag - bedömning enligt förvaltningscykel 3

Måttlig

TRAFIKVERKET

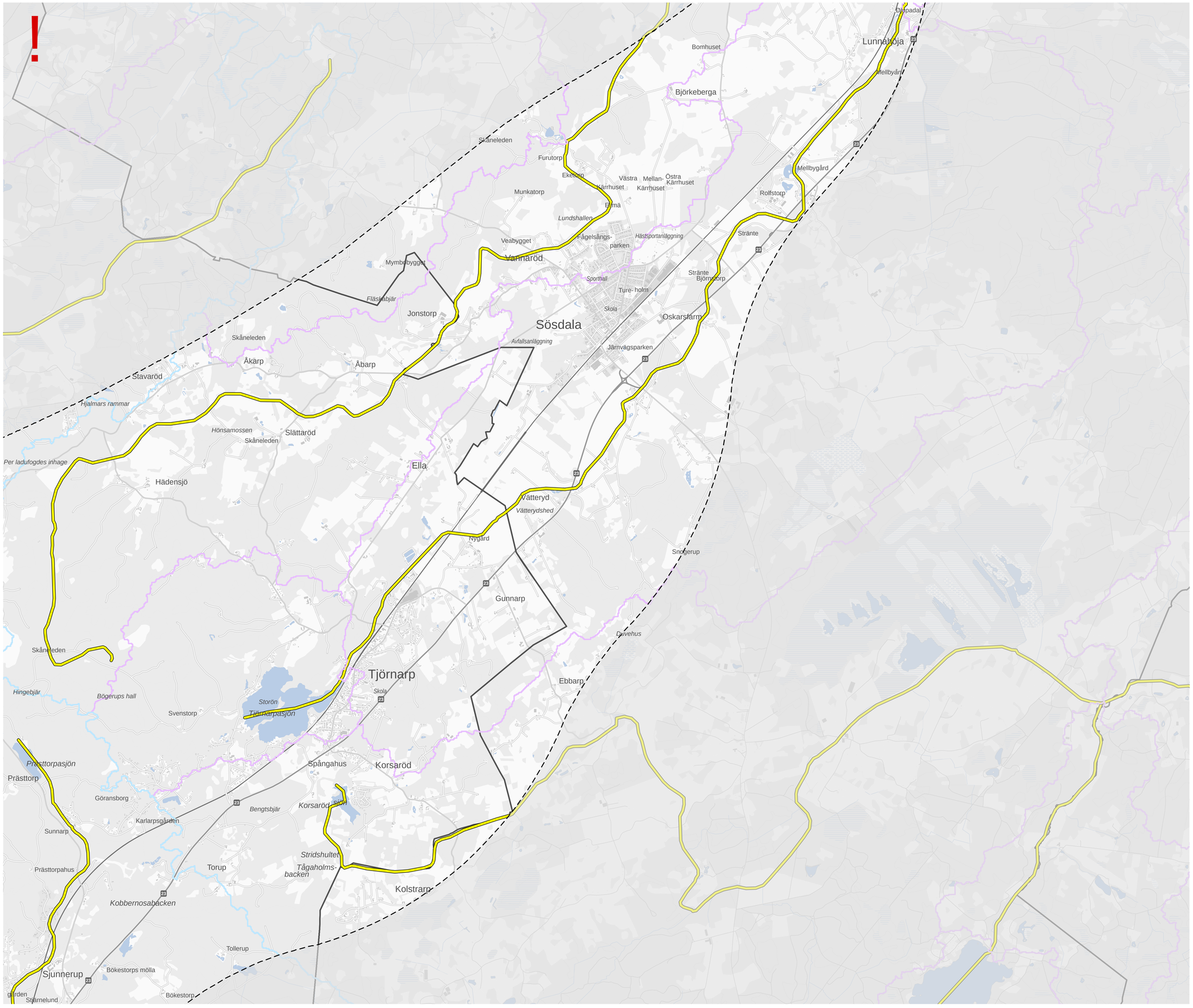

YTVATTEN

Hässleholm södra

Skala (A1): 1:22 000

0 330 660 990 1 320 1 650 m

© Lantmäteriet, Geodatasamverkan

– – – Gräns för utredningsområde

—— Kommungräns

Huvudavrinningsområde enligt *SVAR* 2022

Delavrinningsområde enligt *SVAR* 2022

Ekologisk status vattendrag - bedömning enligt förvaltningscykel 3

Måttlig

TRAFIKVERKET

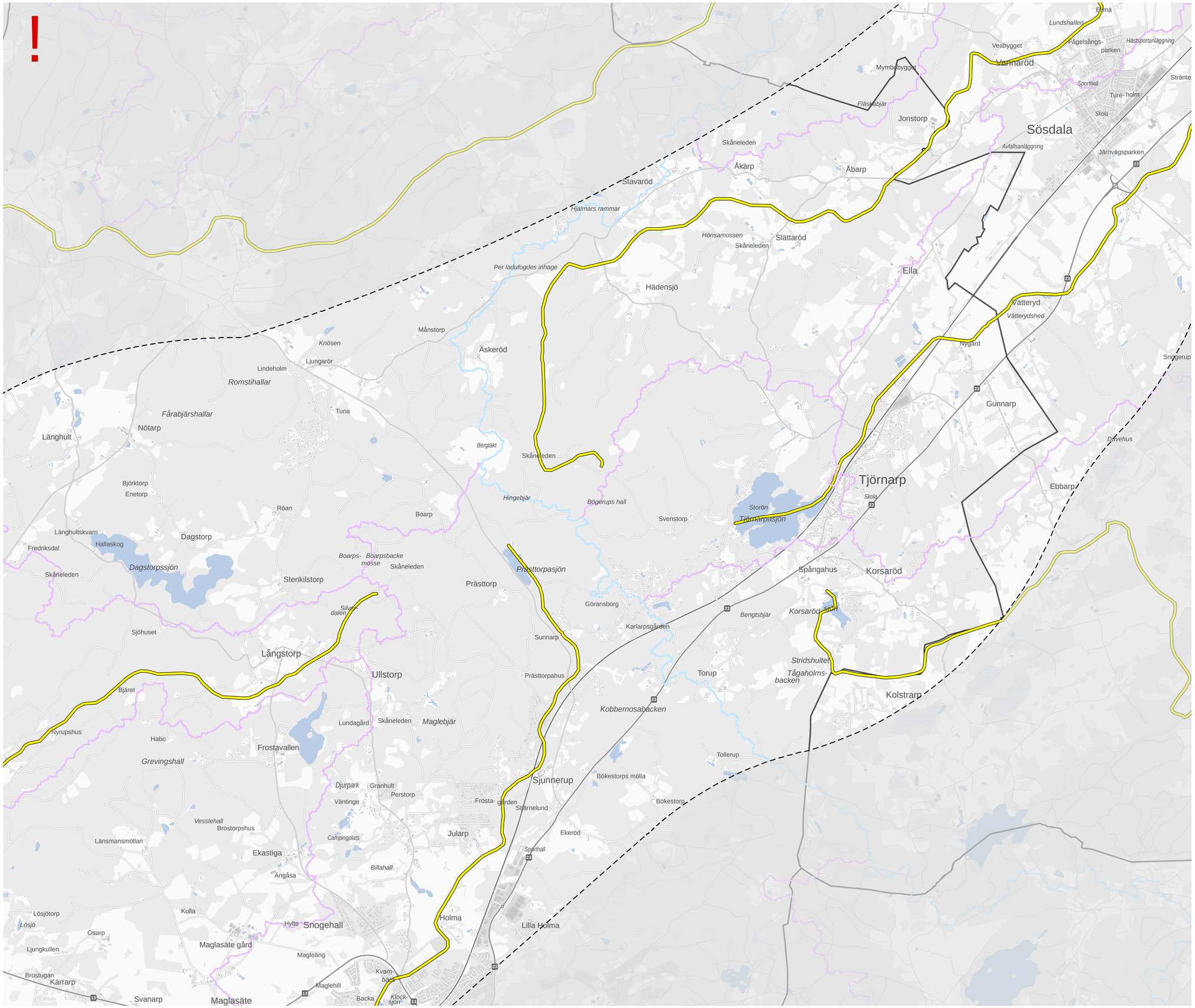

YTVATTEN

Höör norra

Skala (A1): 1:22 000

0 330 660 990 1 320 1 650 m

© Lantmäteriet, Geodatasamverkan

– – – Gräns för utredningsområde

—— Kommungräns

Huvudavrinningsområde enligt *SVAR* 2022

Delavrinningsområde enligt *SVAR* 2022

Ekologisk status vattendrag - bedömning enligt förvaltningscykel 3

Måttlig

TRAFIKVERKET

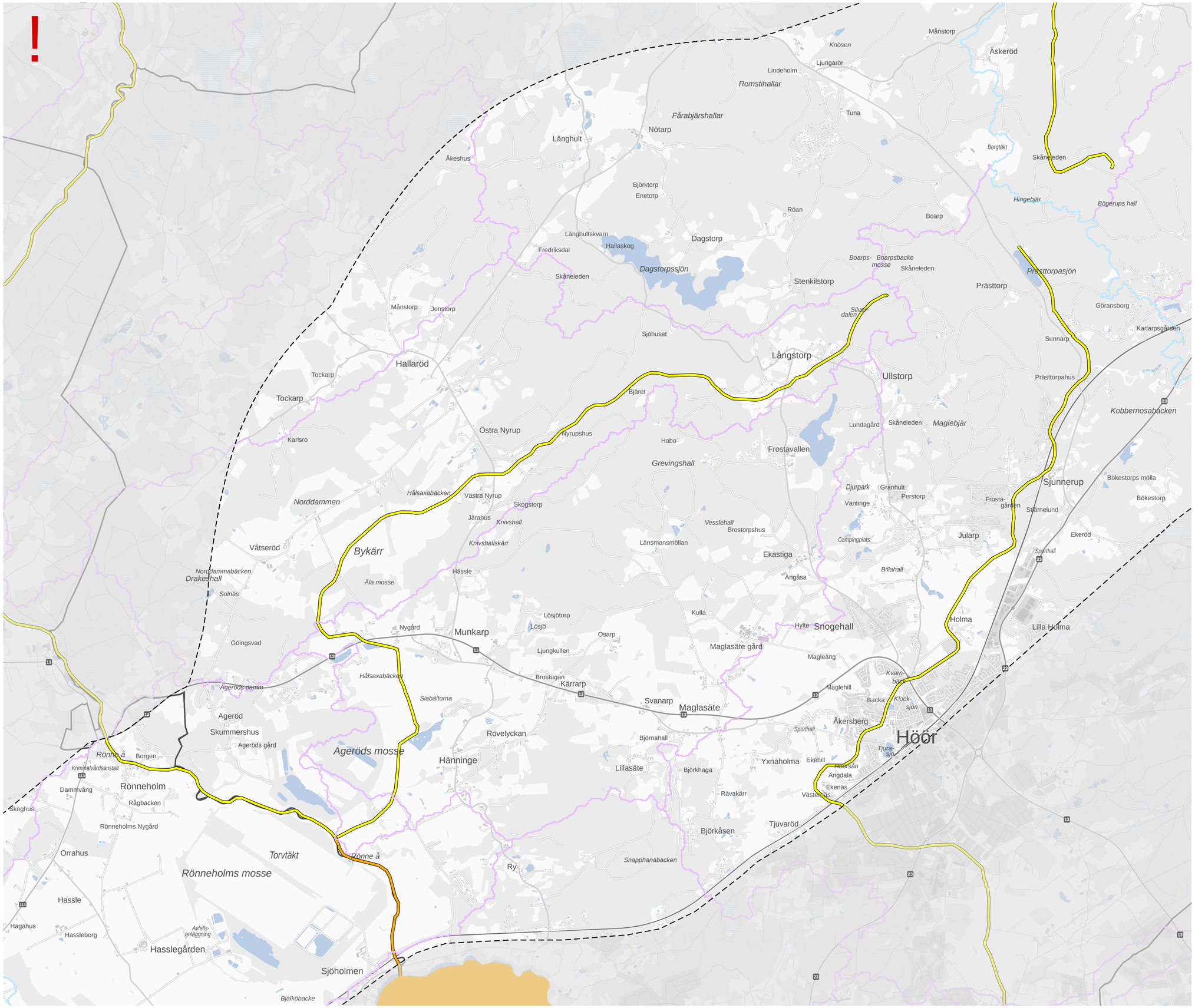

YTVATTEN

Höör södra

Skala (A1): 1:22 000

0 330 660 990 1 320 1 650 m

© Lantmäteriet, Geodatasamverkan

Gräns för utredningsområde

Kommungräns

Huvudavrinningsområde enligt *SVAR* 2022

Delavrinningsområde enligt *SVAR* 2022

Ekologisk status sjöar - bedömning enligt förvalningscykel 3

Otillfredsställande

Ekologisk status vattendrag - bedömning enligt förvaltningscykel 3

Måttlig

Otillfredsställande

TRAFIKVERKET

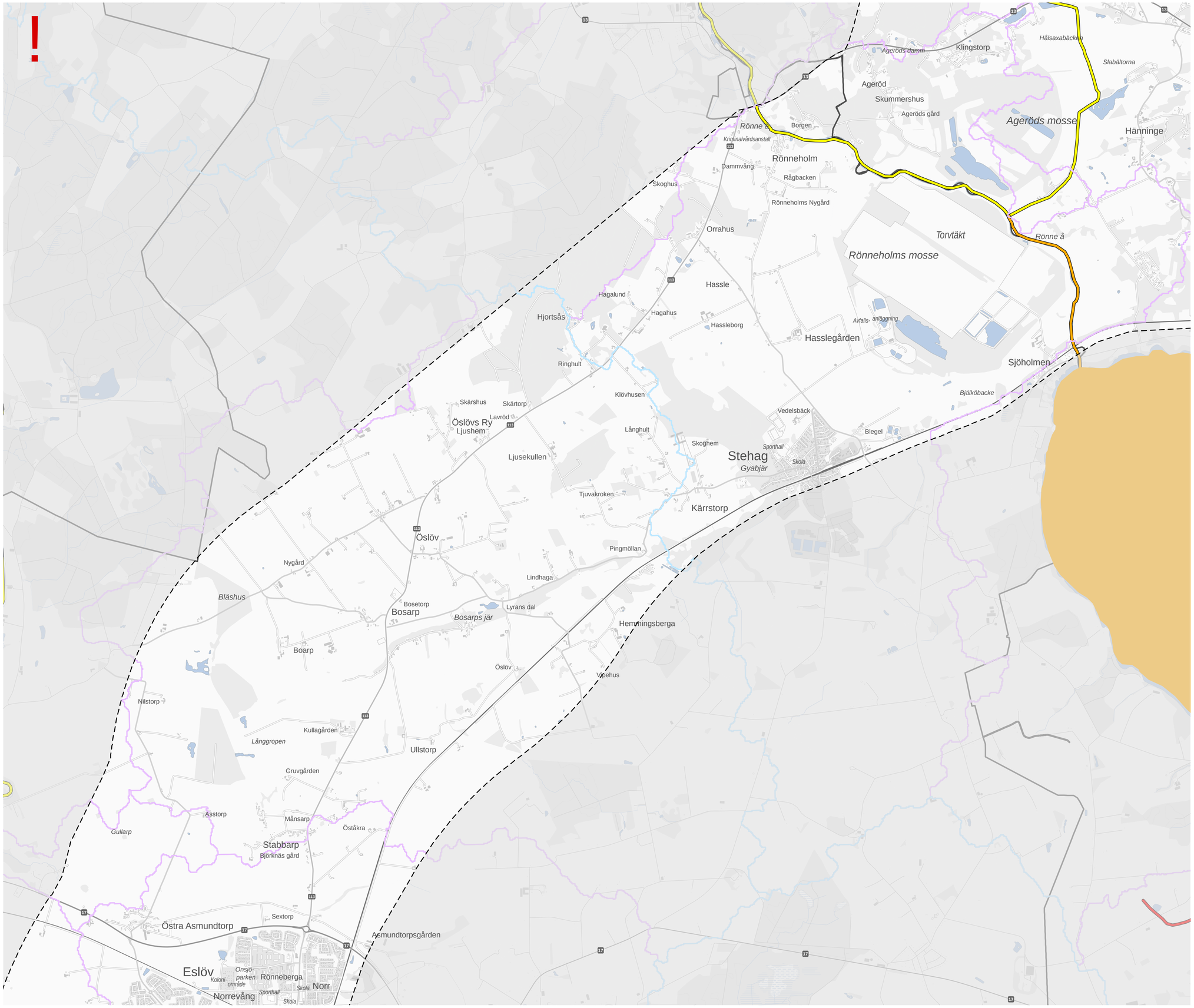

YTVATTEN

Eslöv norra

Skala (A1): 1:20 000

0 300 600 900 1 200 1 500 m

© Lantmäteriet, Geodatasamverkan

- Gräns för utredningsområde
- Kommungräns
- Huvudavrinningsområde enligt *SVAR* 2022
- Delavrinningsområde enligt *SVAR* 2022

Ekologisk status sjöar - bedömning enligt förvalningscykel 3

- Otillfredsställande

Ekologisk status vattendrag - bedömning enligt förvaltningscykel 3

- Måttlig
- Otillfredsställande
- Dålig

TRAFIKVERKET

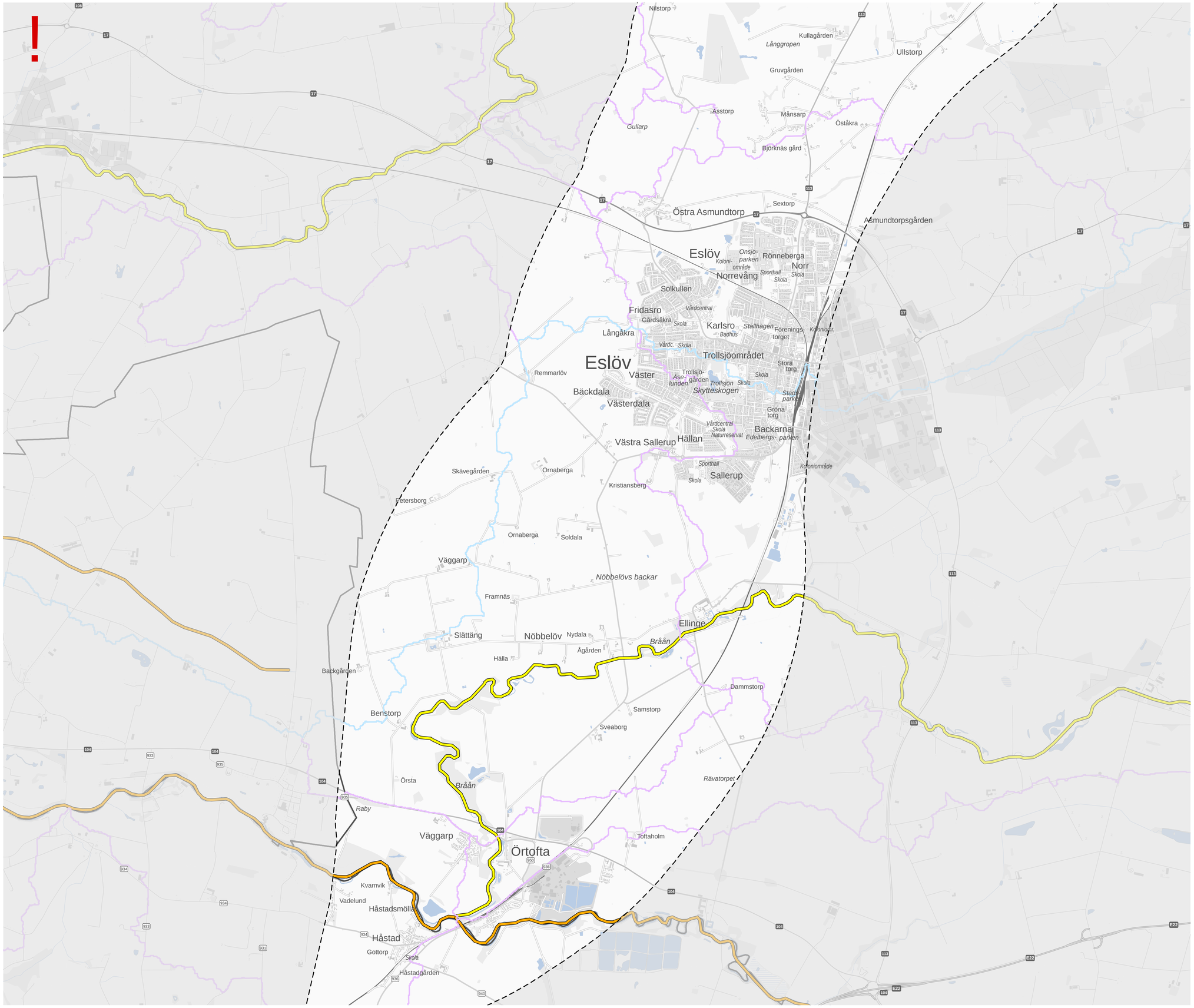

YTVATTEN

Eslöv södra

Skala (A1): 1:22 000

0 330 660 990 1 320 1 650 m

© Lantmäteriet, Geodatasamverkan

Gräns för utredningsområde

Kommungräns

Huvudavrinningsområde enligt *SVAR* 2022

Delavrinningsområde enligt *SVAR* 2022

Ekologisk status vattendrag - bedömning enligt förvaltningscykel 3

Måttlig

Otillfredsställande

TRAFIKVERKET

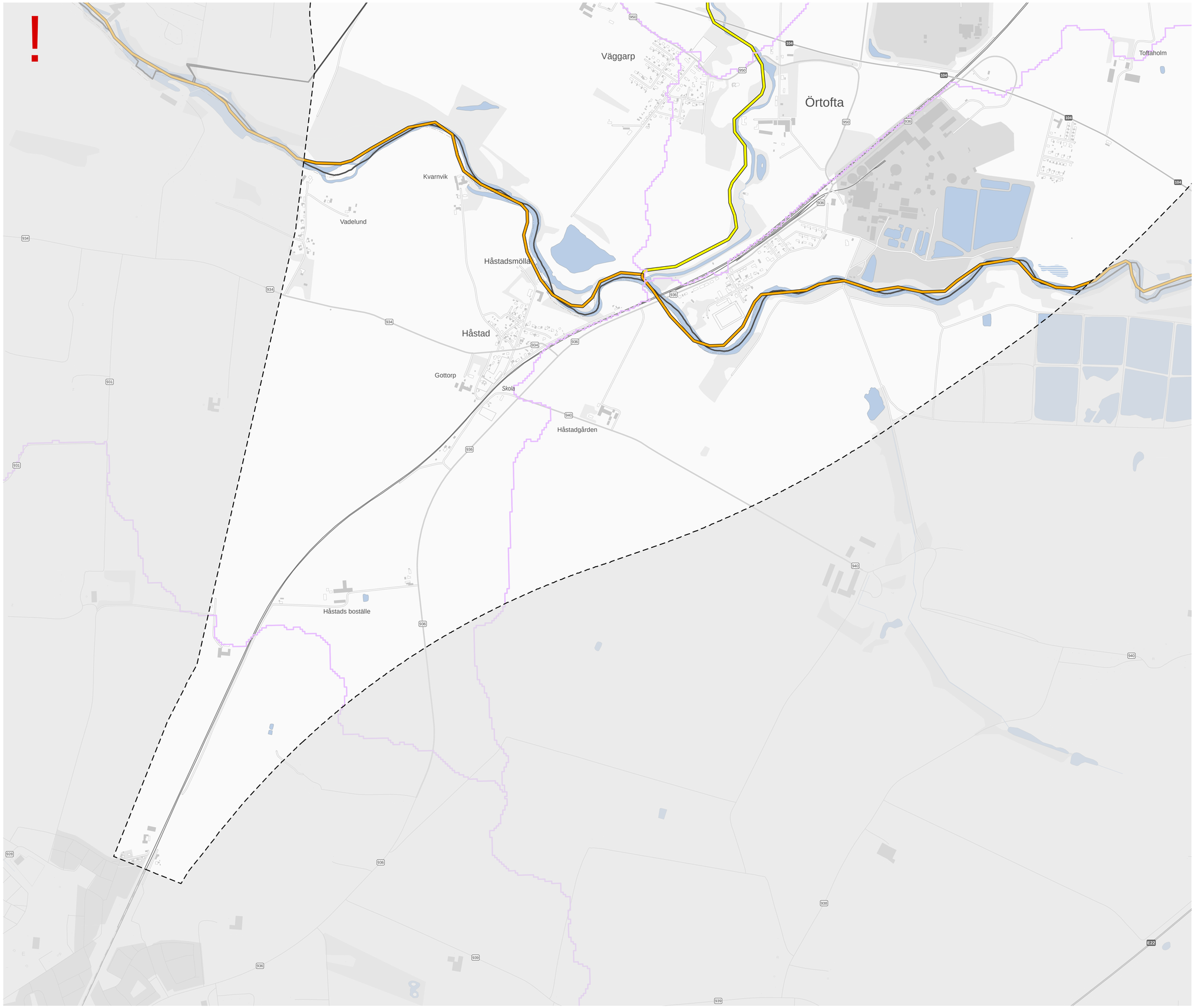

YTVATTEN

Lund

Skala (A1): 1:8 000

0 125 250 375 500 625 m

© Lantmäteriet, Geodatasamverkan

– – – Gräns för utredningsområde

—— Kommungräns

Huvudavrinningsområde enligt *SVAR* 2022

Delavrinningsområde enligt *SVAR* 2022

Ekologisk status vattendrag - bedömning enligt förvaltningscykel 3

Måttlig

Otillfredsställande

TRAFIKVERKET