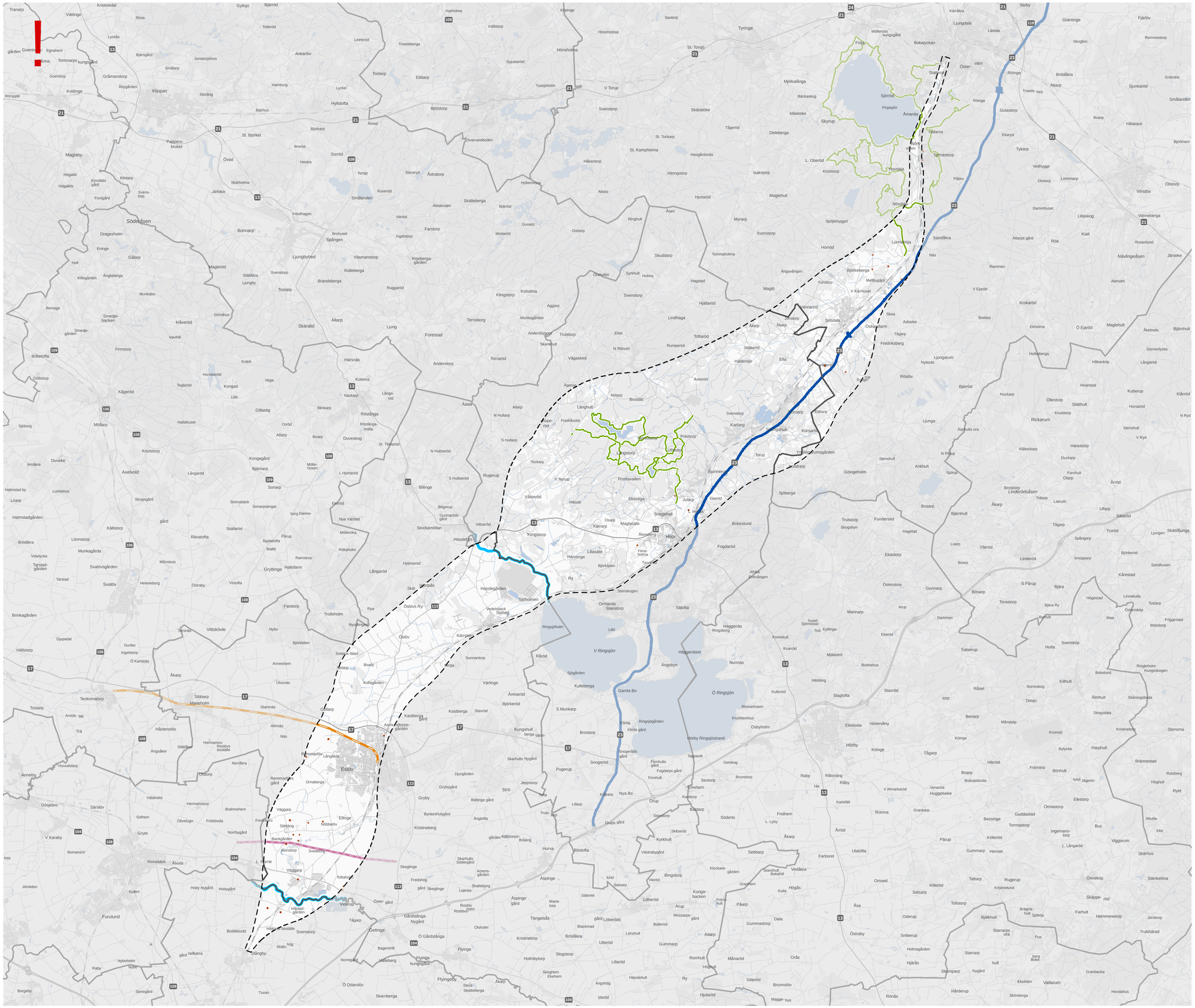

VÄRDEN SOM KRÄVER TEKNISK ANPASSNING

Översikt

Skala (A1): 1:90 000

0 1 300 2 600 3 900 5 200 6 500 m

© Lantmäteriet, Geodatasamverkan

- Gräns för utredningsområde
- Kommungräns
- Riksintresse, Rååbanan
- Riksintresse, väg 23
- Riksintresse friluftsliv, vattendrag
- Riksintresse friluftsliv, vandringsled
- Större kraftledning
- Fornlämning gravhög, högt värde

TRAFIKVERKET

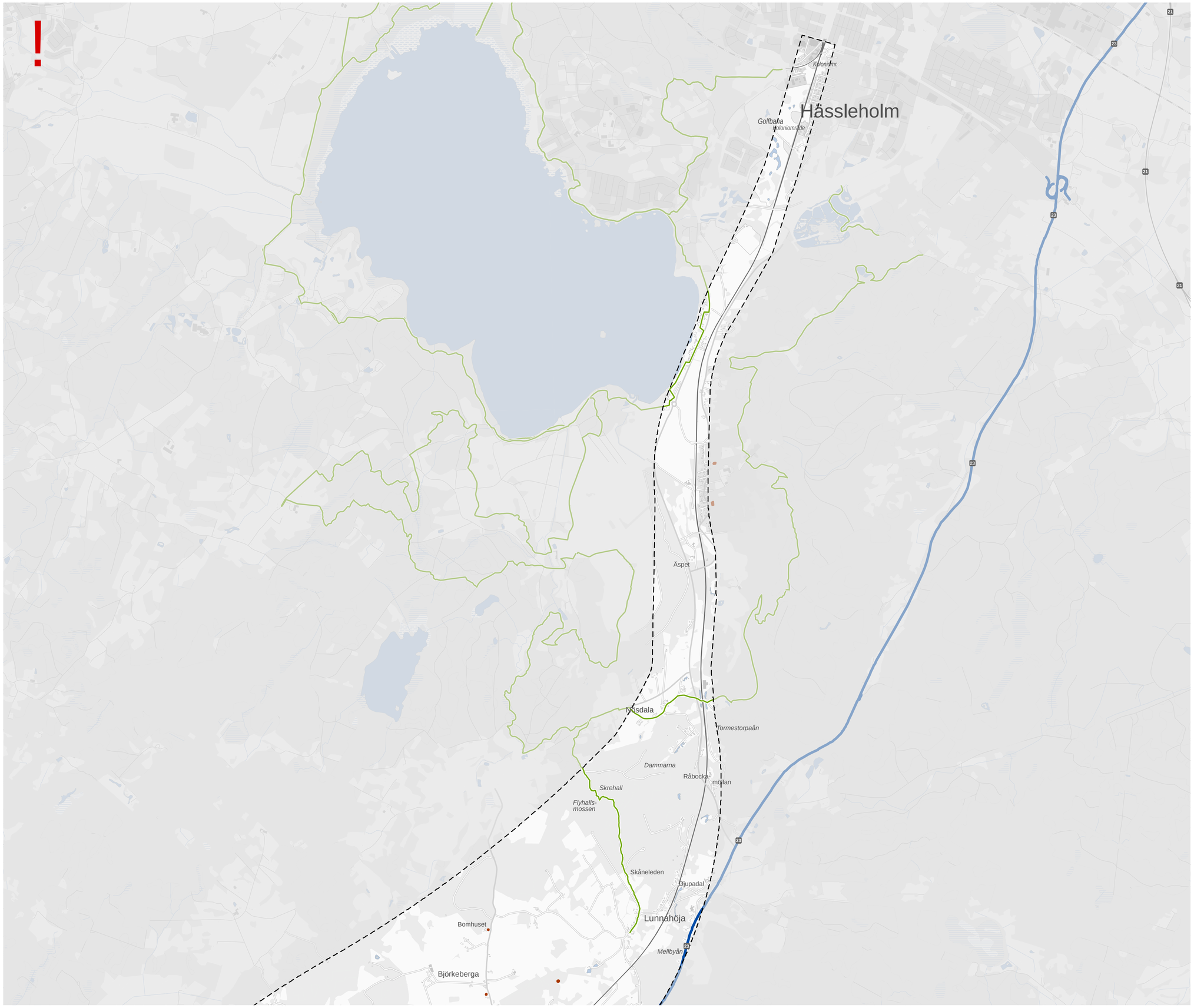

VÄRDEN SOM KRÄVER TEKNISK ANPASSNING

Hässleholm norra

Skala (A1): 1:20 000

0 300 600 900 1 200 1 500 m

© Lantmäteriet, Geodatasamverkan

- Gräns för utredningsområde
- Riksintresse, väg 23
- Riksintresse friluftsliv, vandringsled
- Fornlämning gravhög, högt värde

TRAFIKVERKET

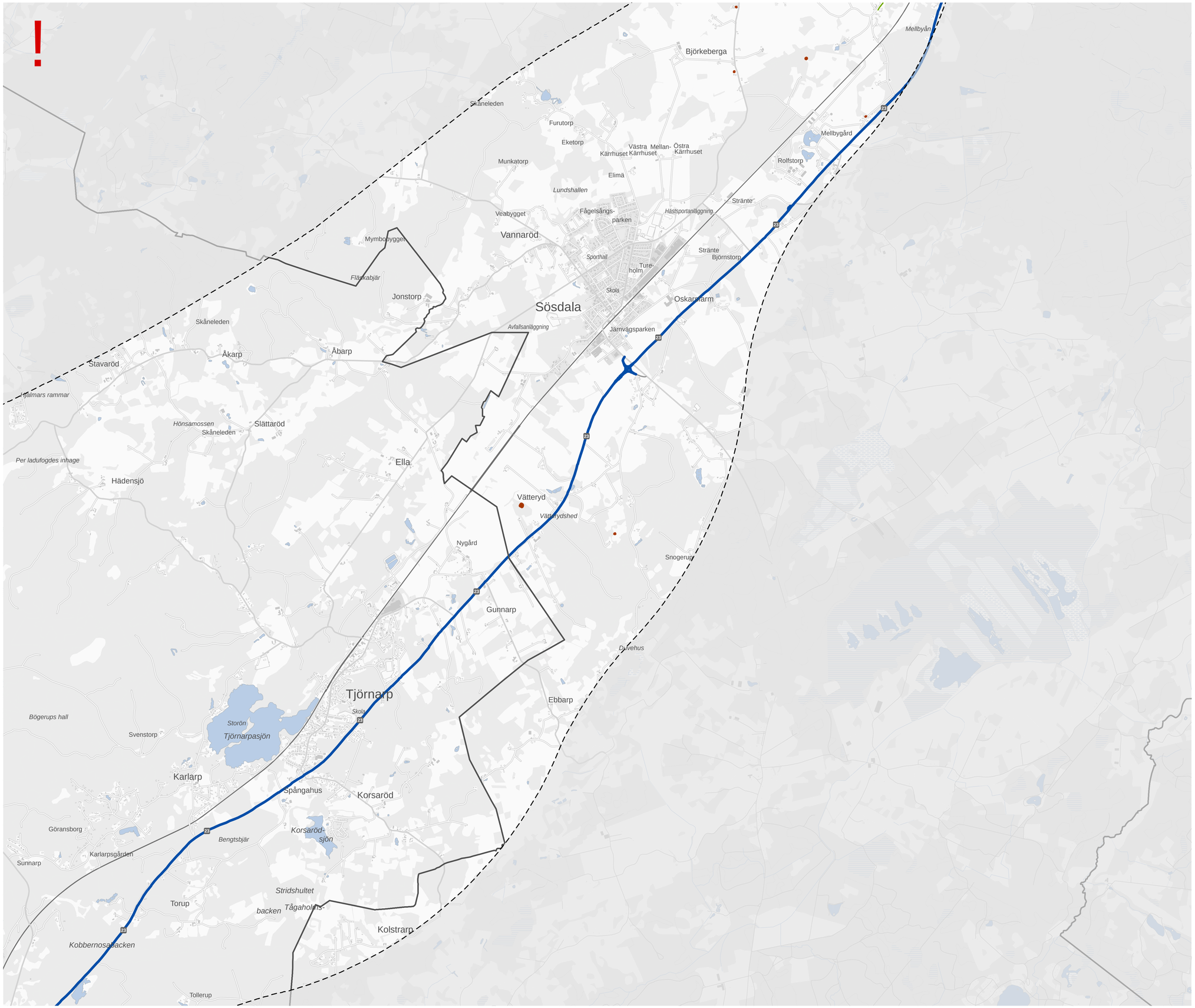

VÄRDEN SOM KRÄVER TEKNISK ANPASSNING

Hässleholm södra

Skala (A1): 1:20 000

0 300 600 900 1 200 1 500 m

© Lantmäteriet, Geodatasamverkan

- Gräns för utredningsområde
- Kommungräns
- Riksintresse, väg 23
- Riksintresse friluftsliv, vandringsled
- Fornlämning gravhög, högt värde

TRAFIKVERKET

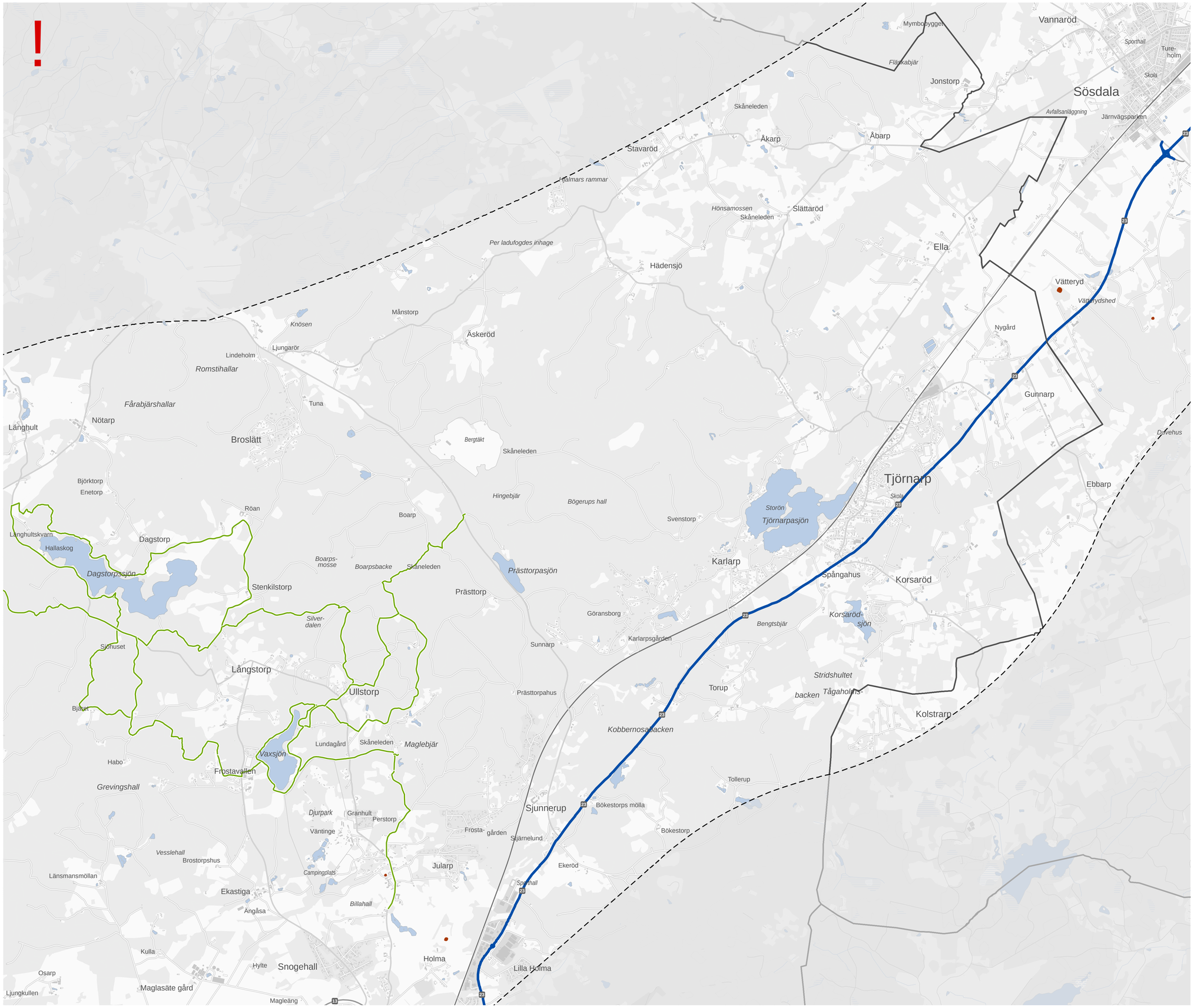

VÄRDEN SOM KRÄVER TEKNISK ANPASSNING

Höör norra

Skala (A1): 1:20 000

0 300 600 900 1 200 1 500 m

© Lantmäteriet, Geodatasamverkan

- Gräns för utredningsområde
- Kommungräns
- Riksintresse, väg 23
- Riksintresse friluftsliv, vandringsled
- Fornlämning gravhög, högt värde

TRAFIKVERKET

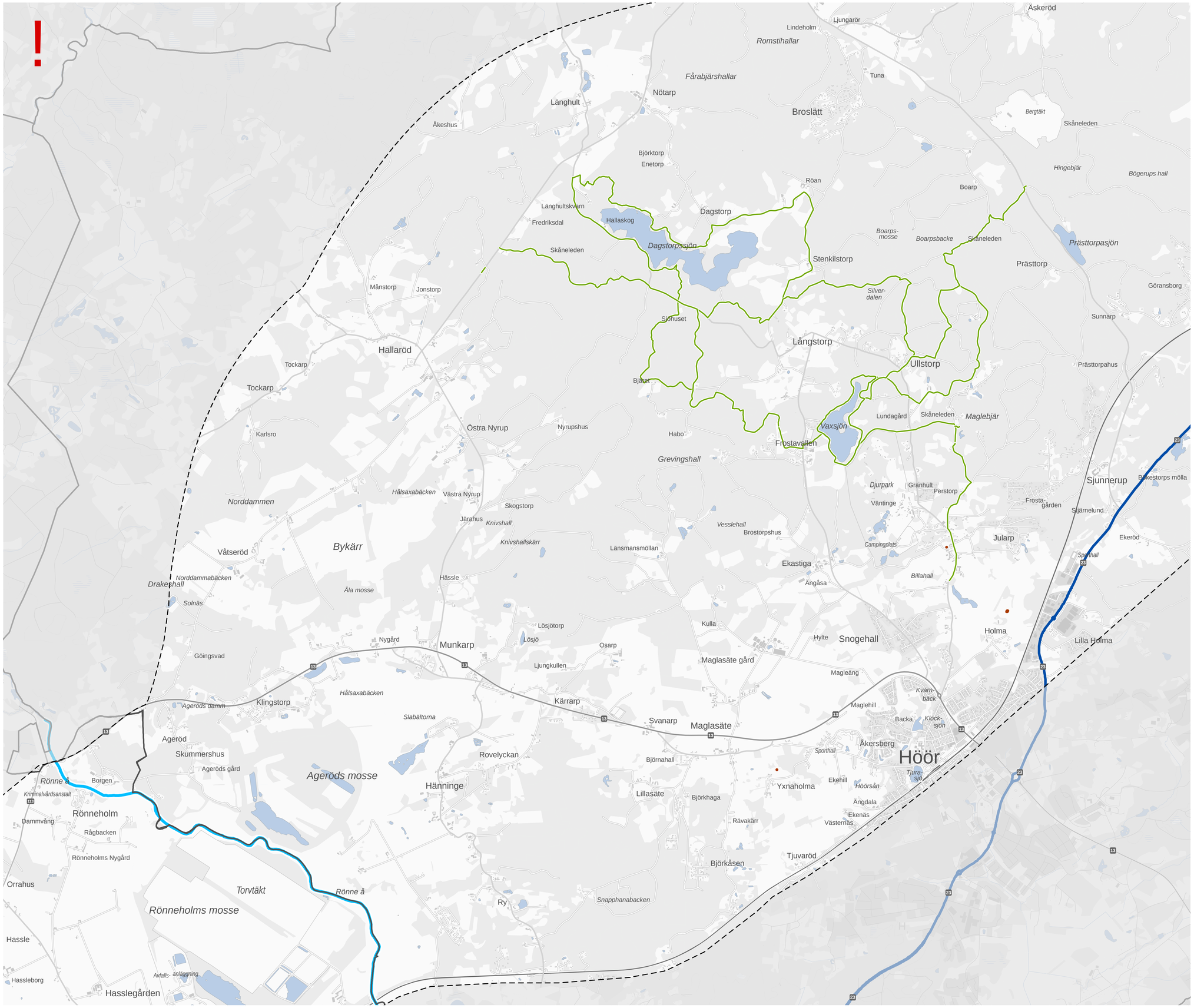

VÄRDEN SOM KRÄVER TEKNISK ANPASSNING

Höör södra

Skala (A1): 1:20 000

0 300 600 900 1 200 1 500 m

© Lantmäteriet, Geodatasamverkan

- Gräns för utredningsområde
- Kommungräns
- Riksintresse, väg 23
- Riksintresse friluftsliv, vattendrag
- Riksintresse friluftsliv, vandringsled
- Fornlämning gravhög, högt värde

TRAFIKVERKET

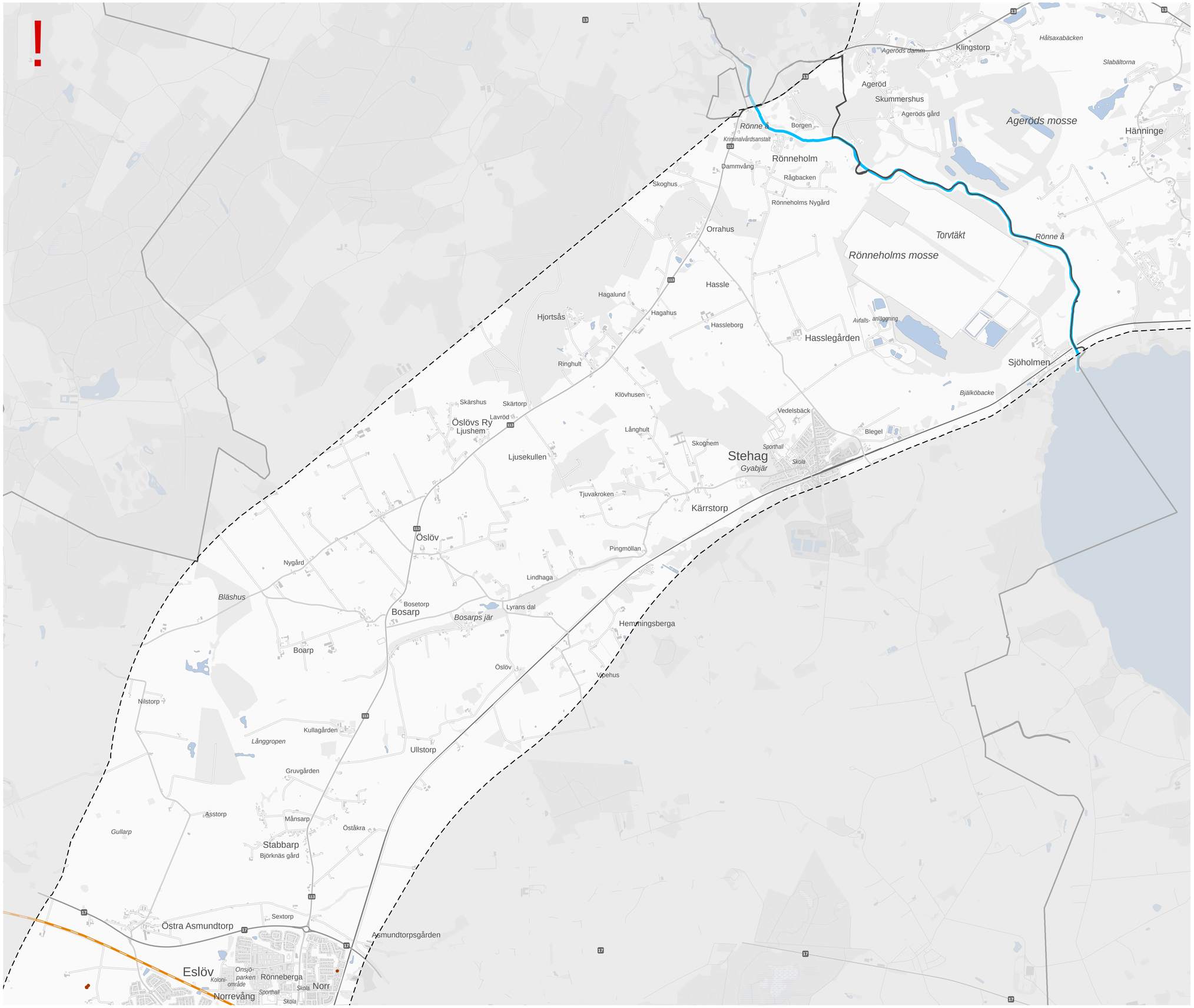

VÄRDEN SOM KRÄVER TEKNISK ANPASSNING

Eslöv norra

Skala (A1): 1:20 000

0 300 600 900 1 200 1 500 m

© Lantmäteriet, Geodatasamverkan

- Gräns för utredningsområde
- Kommungräns
- Riksintresse, Rååbanan
- Riksintresse friluftsliv, vattendrag
- Fornlämning gravhög, högt värde

TRAFIKVERKET

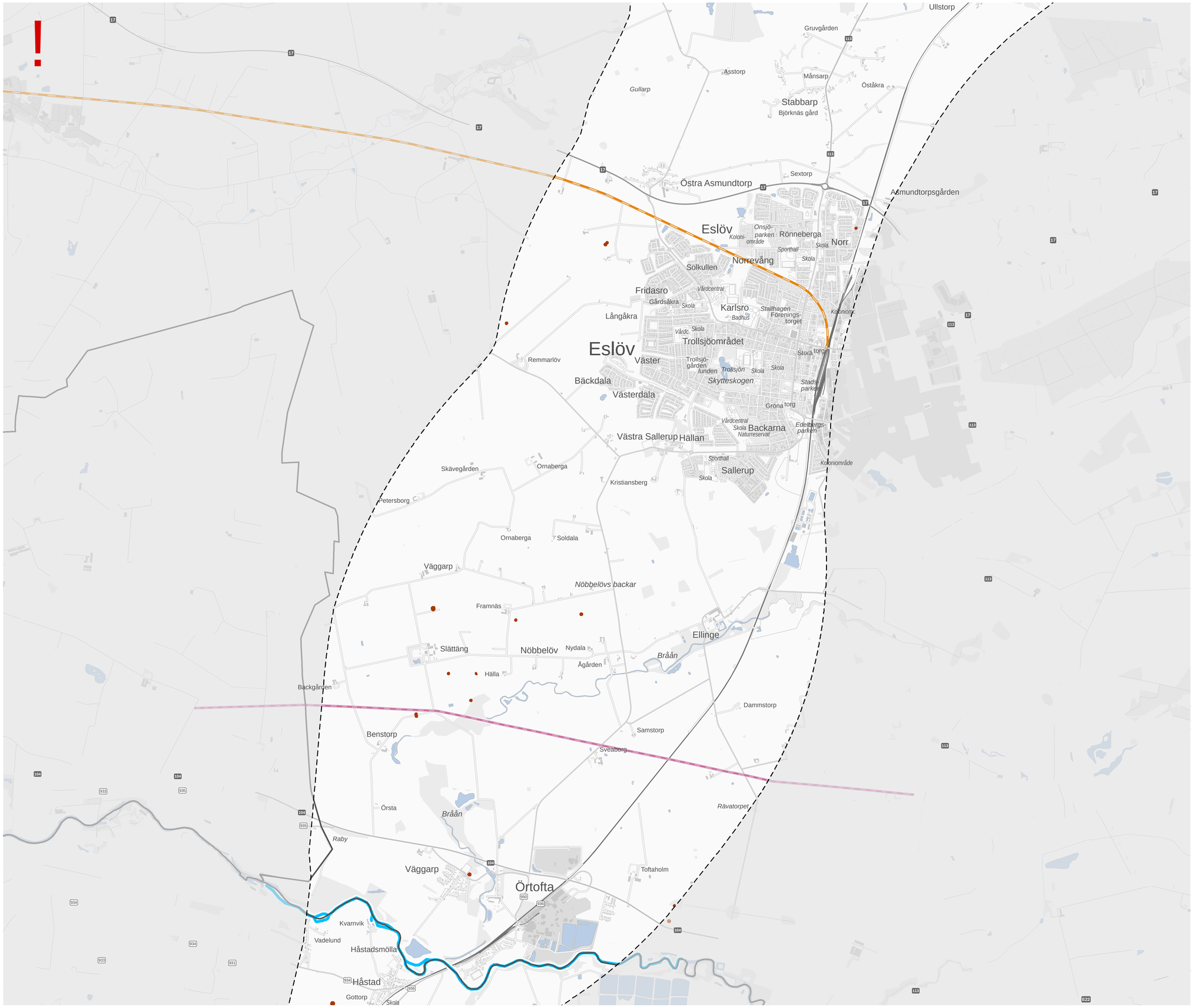

VÄRDEN SOM KRÄVER TEKNISK ANPASSNING

Eslöv södra

Skala (A1): 1:20 000

0 300 600 900 1 200 1 500 m

© Lantmäteriet, Geodatasamverkan

- Gräns för utredningsområde
- Kommungräns
- Riksintresse, Rååbanan
- Riksintresse friluftsliv, vattendrag
- Större kraftledning
- Fornlämning gravhög, högt värde

TRAFIKVERKET

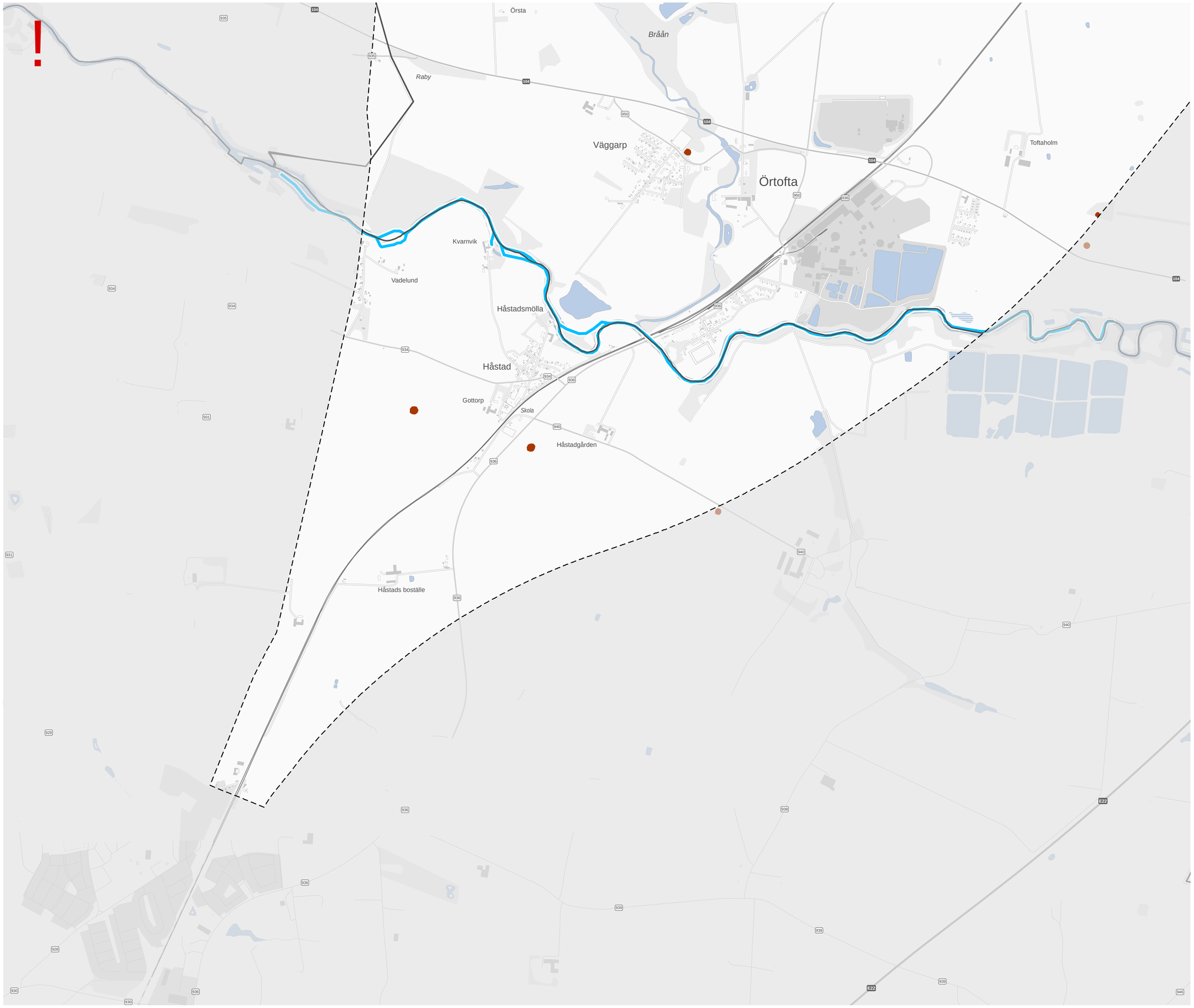

VÄRDEN SOM KRÄVER TEKNISK ANPASSNING

Lund

Skala (A1): 1:10 000

0 150 300 450 600 750 m

© Lantmäteriet, Geodatasamverkan

- Gräns för utredningsområde
- Kommungräns
- Riksintresse friluftsliv, vattendrag
- Fornlämning gravhög, högt värde

TRAFIKVERKET