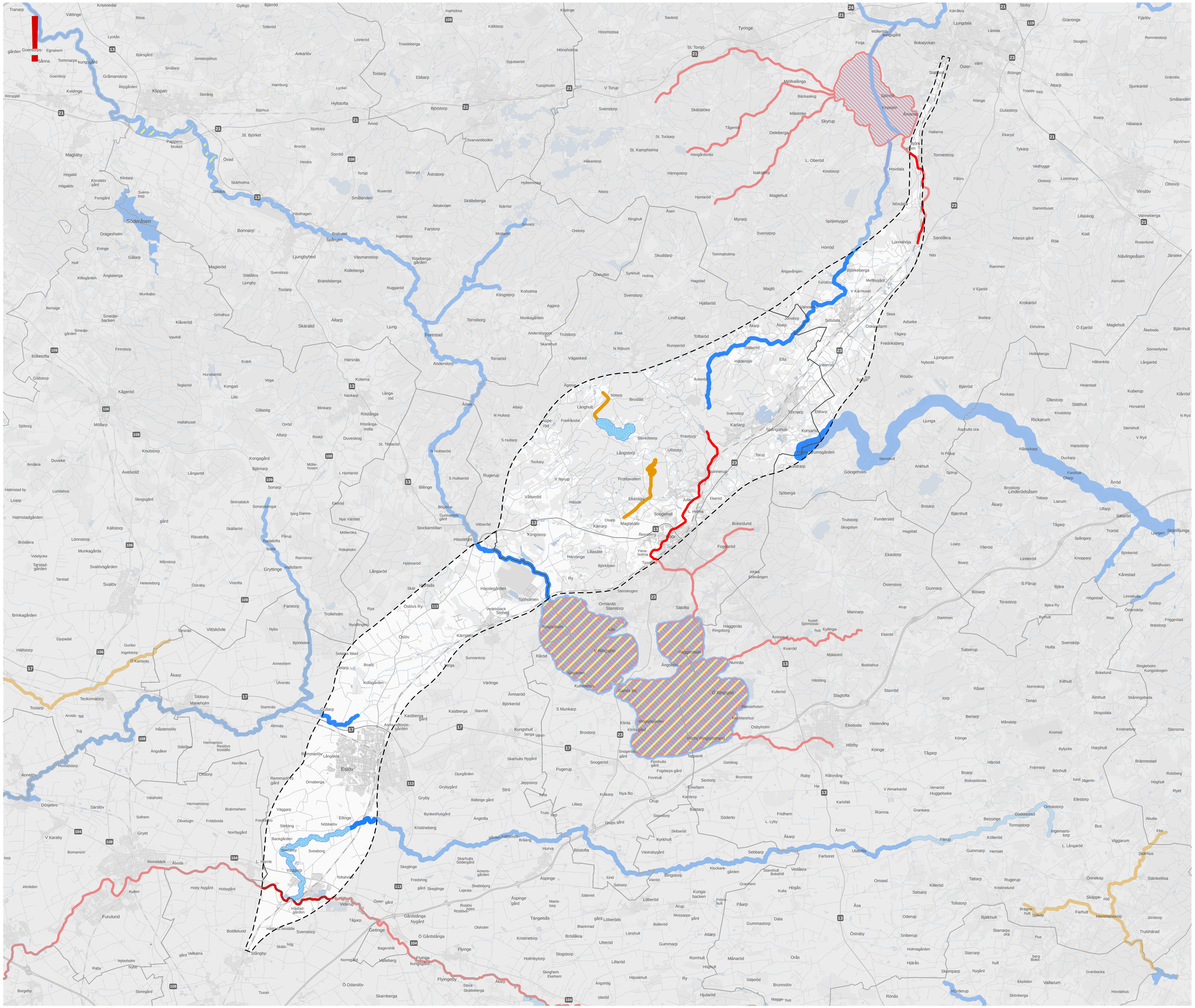

VÄRDEFULLA VATTEN

Översikt

Skala (A1): 1:90 000

0 1 300 2 600 3 900 5 200 6 500 m

© Lantmäteriet, Geodatasamverkan

- Gräns för utredningsområde
- Kommungräns
- Fisk- och musselvatten med miljökvalitetsnormer
- Särskilt värdefulla vatten fisk
- Värdefulla vatten fisk
- Särskilt värdefulla vatten natur
- Värdefulla vatten natur

TRAFIKVERKET

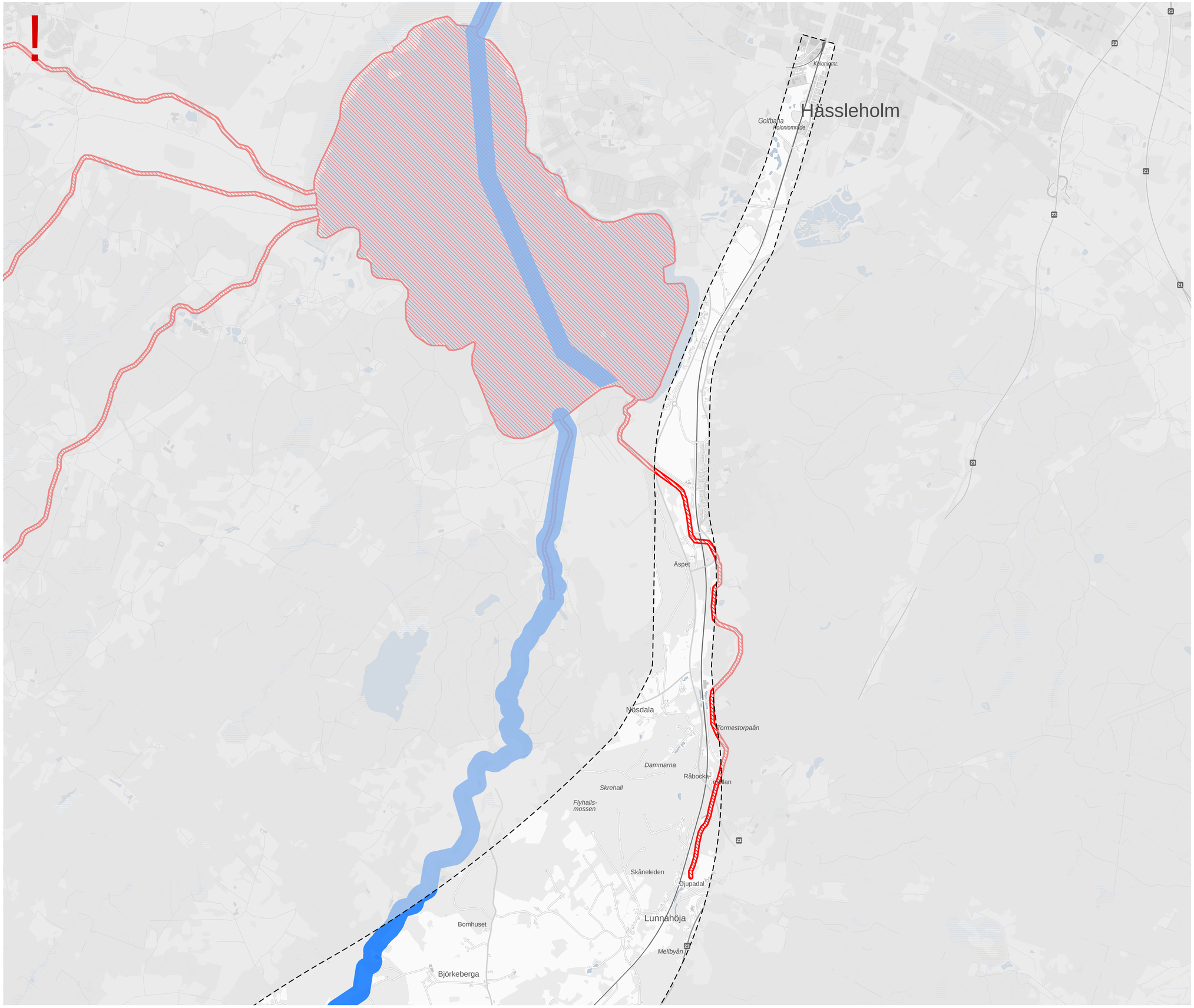

VÄRDEFULLA VATTEN

Hässleholm norra

Skala (A1): 1:20 000

0 300 600 900 1 200 1 500 m

© Lantmäteriet, Geodatasamverkan

– – – Gräns för utredningsområde

Särskilt värdefulla vatten fisk

Särskilt värdefulla vatten natur

TRAFIKVERKET

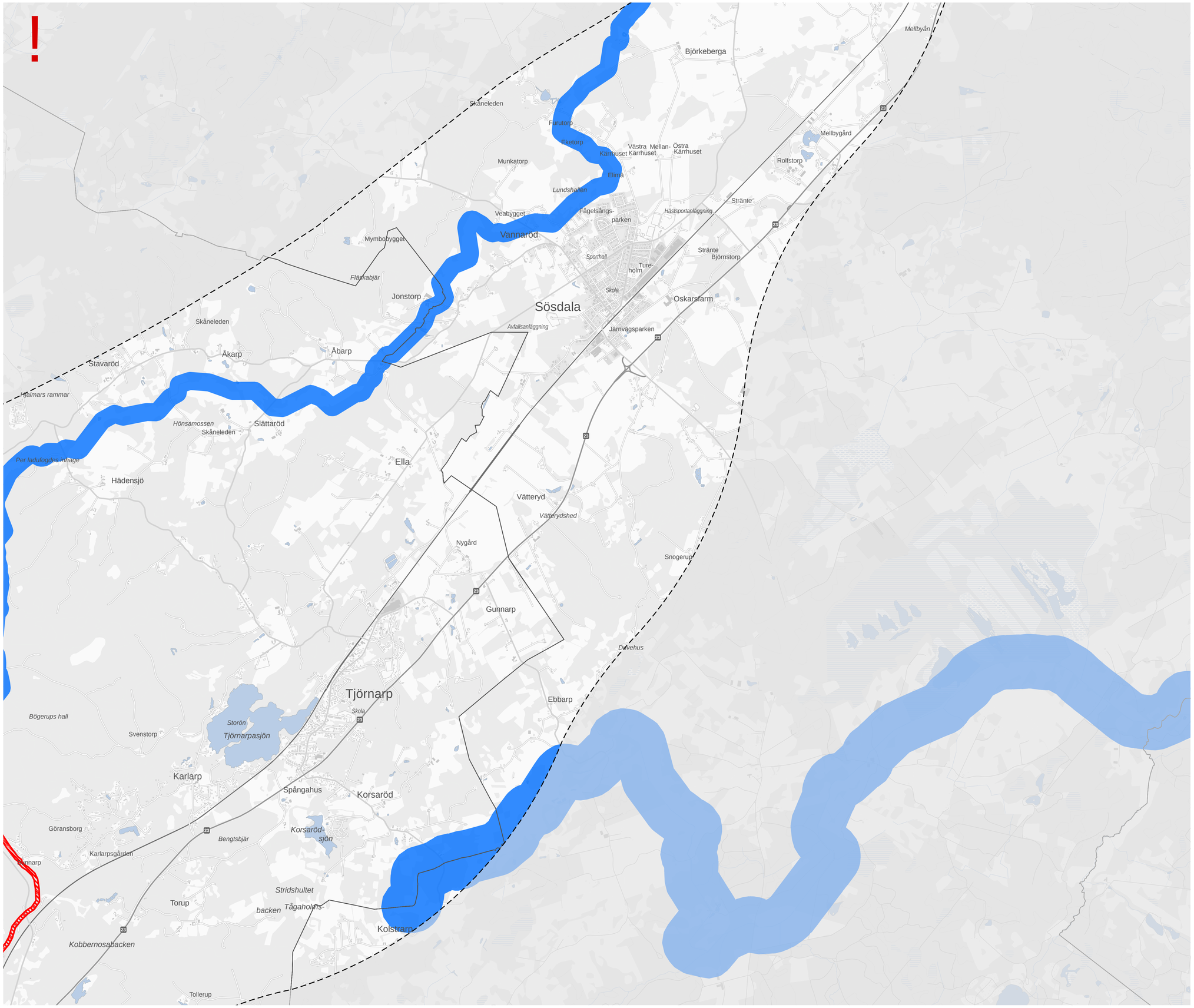

VÄRDEFULLA VATTEN

Hässleholm södra

Skala (A1): 1:20 000

0 300 600 900 1 200 1 500 m

© Lantmäteriet, Geodatasamverkan

- Gräns för utredningsområde
- Kommungräns
- Särskilt värdefulla vatten fisk
- Särskilt värdefulla vatten natur

TRAFIKVERKET

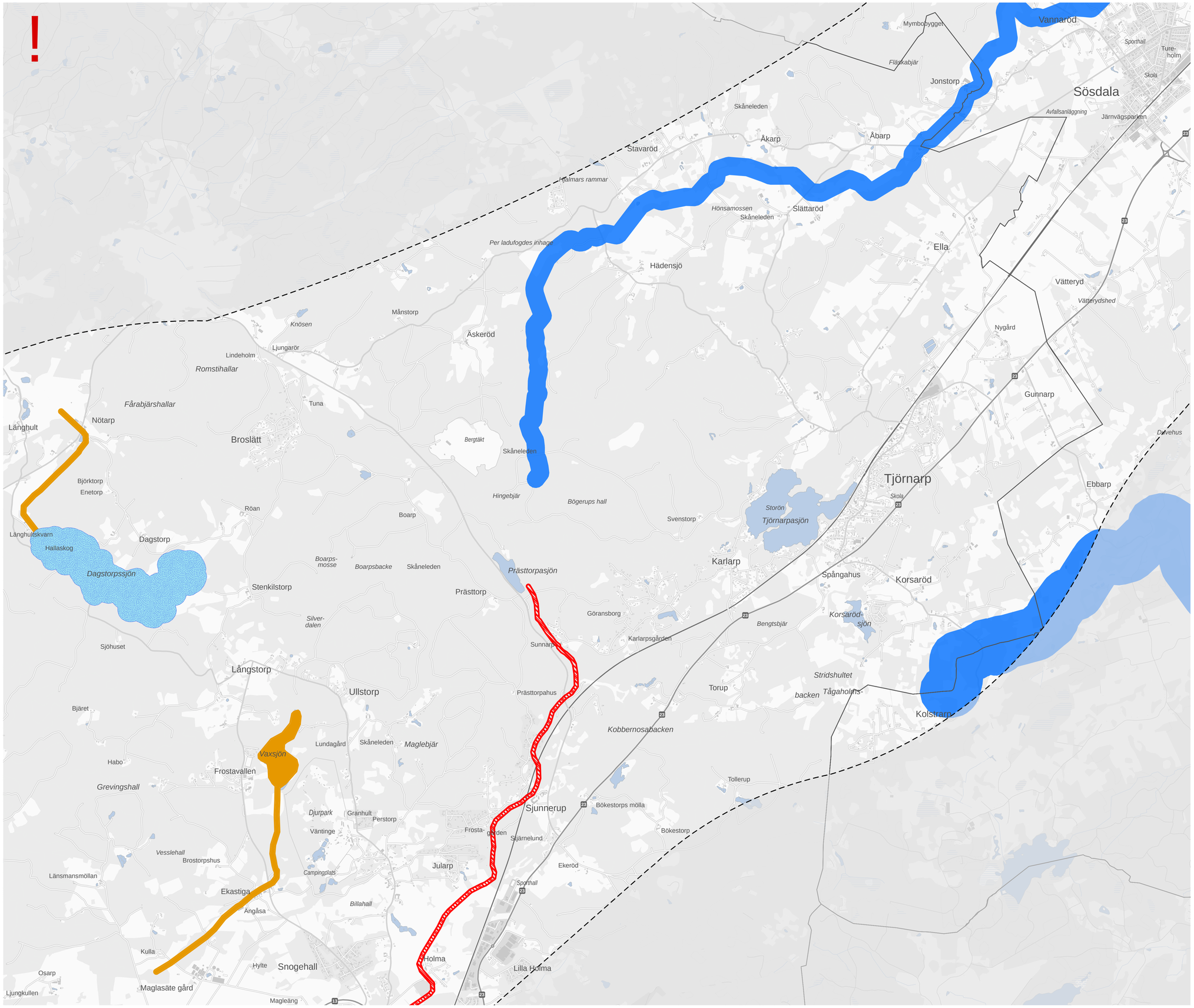

VÄRDEFULLA VATTEN

Höör norra

Skala (A1): 1:20 000

0 300 600 900 1 200 1 500 m

© Lantmäteriet, Geodatasamverkan

- Gräns för utredningsområde
- Kommungräns
- Särskilt värdefulla vatten fisk
- Värdefulla vatten fisk
- Särskilt värdefulla vatten natur
- Värdefulla vatten natur

TRAFIKVERKET

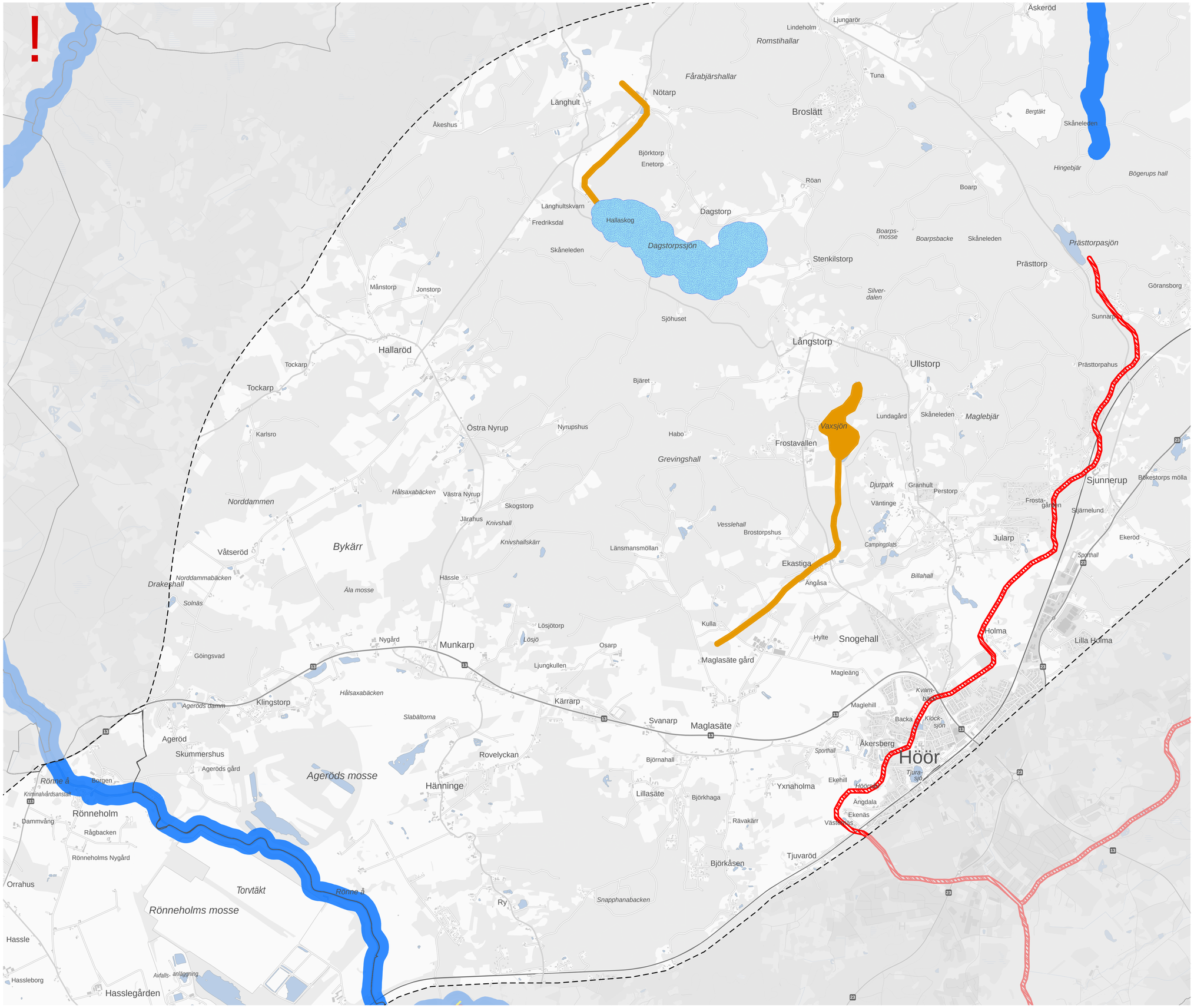

VÄRDEFULLA VATTEN

Höör södra

Skala (A1): 1:20 000

0 300 600 900 1 200 1 500 m

© Lantmäteriet, Geodatasamverkan

- Gräns för utredningsområde
- Kommungräns
- Fisk- och musselvatten med miljökvalitetsnormer
- Särskilt värdefulla vatten fisk
- Värdefulla vatten fisk
- Särskilt värdefulla vatten natur
- Värdefulla vatten natur

TRAFIKVERKET

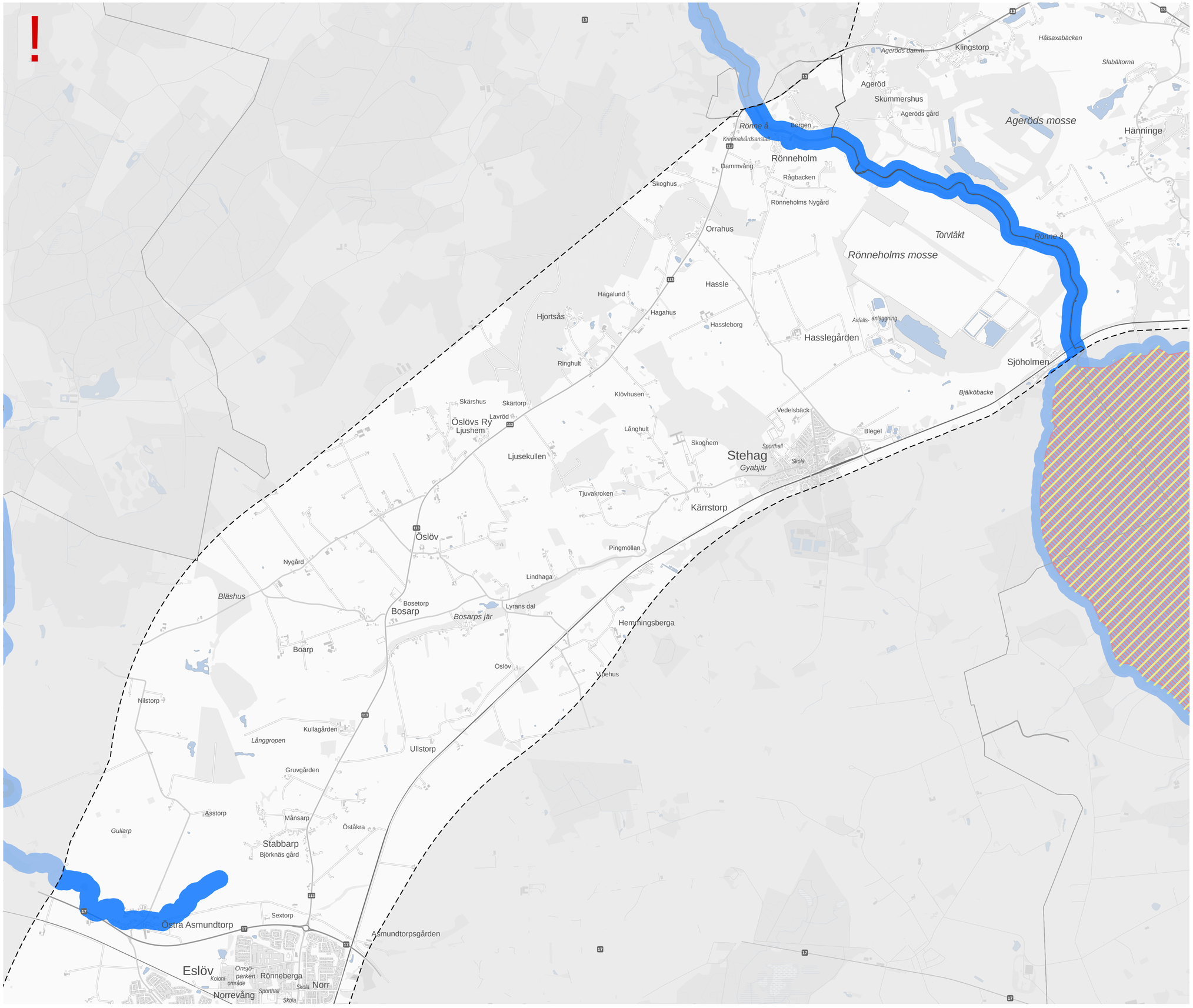

VÄRDEFULLA VATTEN

Eslöv norra

Skala (A1): 1:20 000

0 300 600 900 1 200 1 500 m

© Lantmäteriet, Geodatasamverkan

- Gräns för utredningsområde
- Kommungräns
- Fisk- och musselvatten med miljökvalitetsnormer
- Särskilt värdefulla vatten fisk
- Värdefulla vatten fisk
- Särskilt värdefulla vatten natur

TRAFIKVERKET

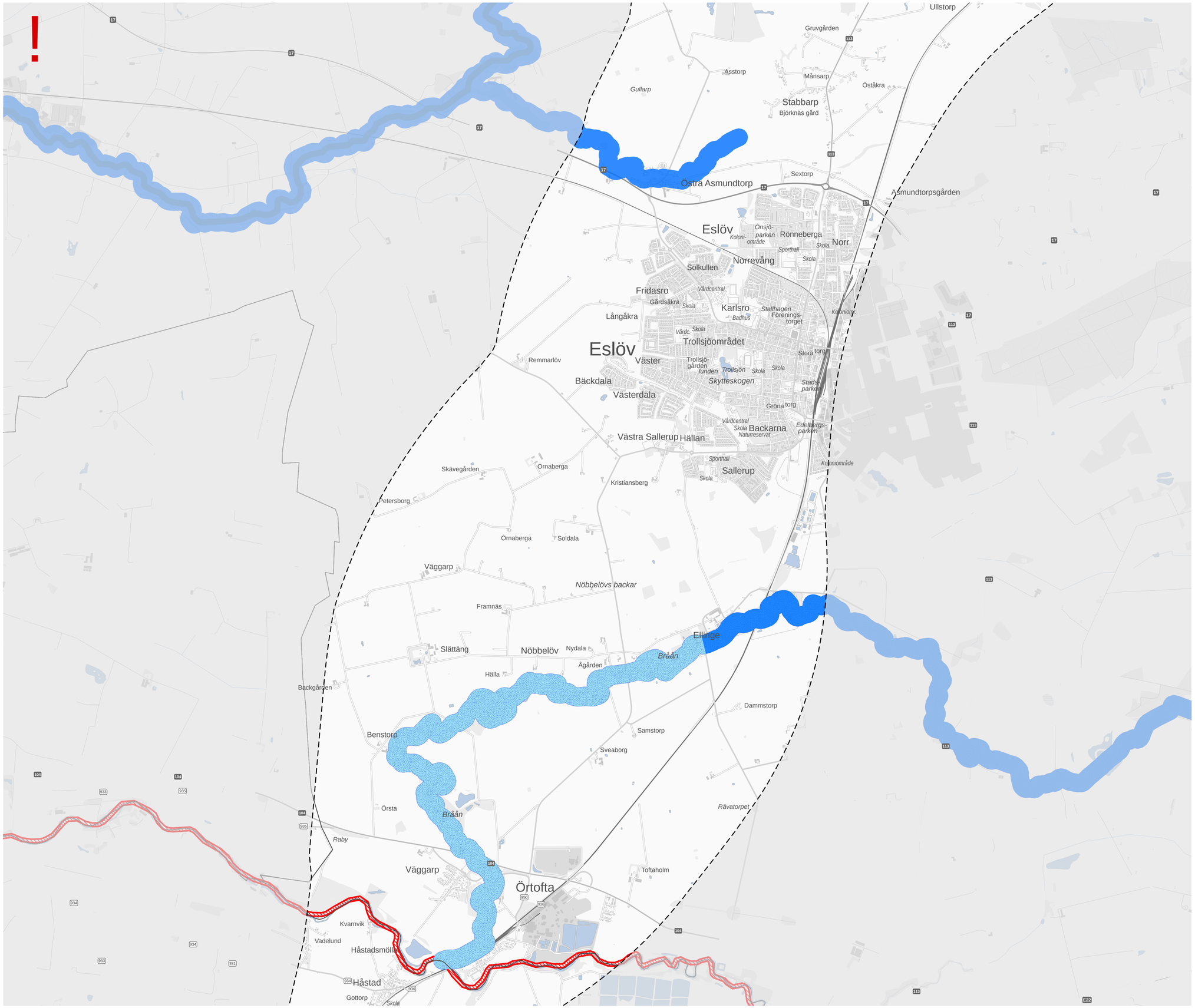

VÄRDEFULLA VATTEN

Eslöv södra

Skala (A1): 1:20 000

0 300 600 900 1 200 1 500 m

© Lantmäteriet, Geodatasamverkan

- Gräns för utredningsområde
- Kommungräns
- Särskilt värdefulla vatten fisk
- Värdefulla vatten fisk
- Särskilt värdefulla vatten natur
- Värdefulla vatten natur

TRAFIKVERKET

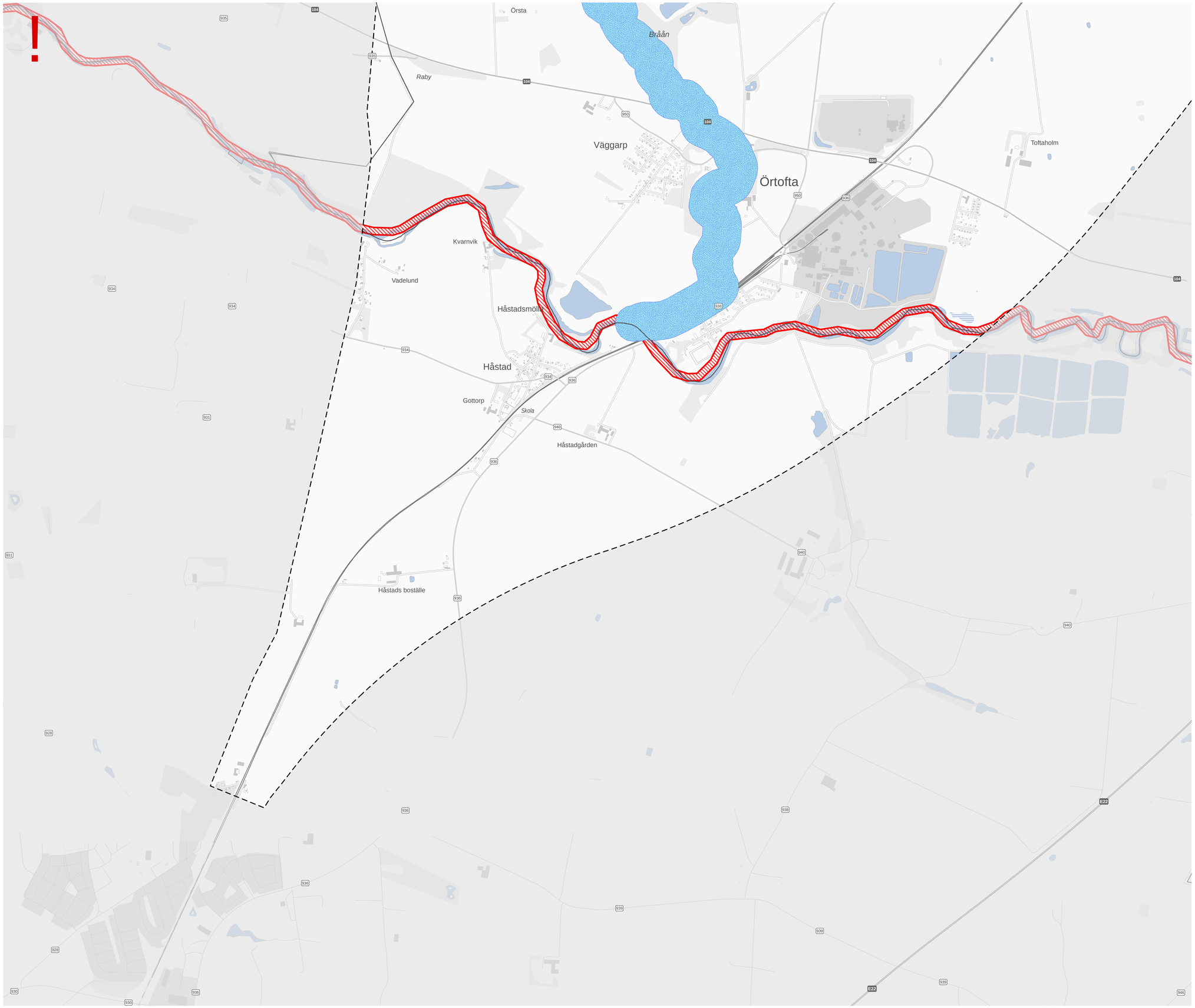

VÄRDEFULLA VATTEN

Lund

Skala (A1): 1:10 000

0 150 300 450 600 750 m

© Lantmäteriet, Geodatasamverkan

- Gräns för utredningsområde
- Kommungräns
- Särskilt värdefulla vatten fisk
- Värdefulla vatten natur

TRAFIKVERKET