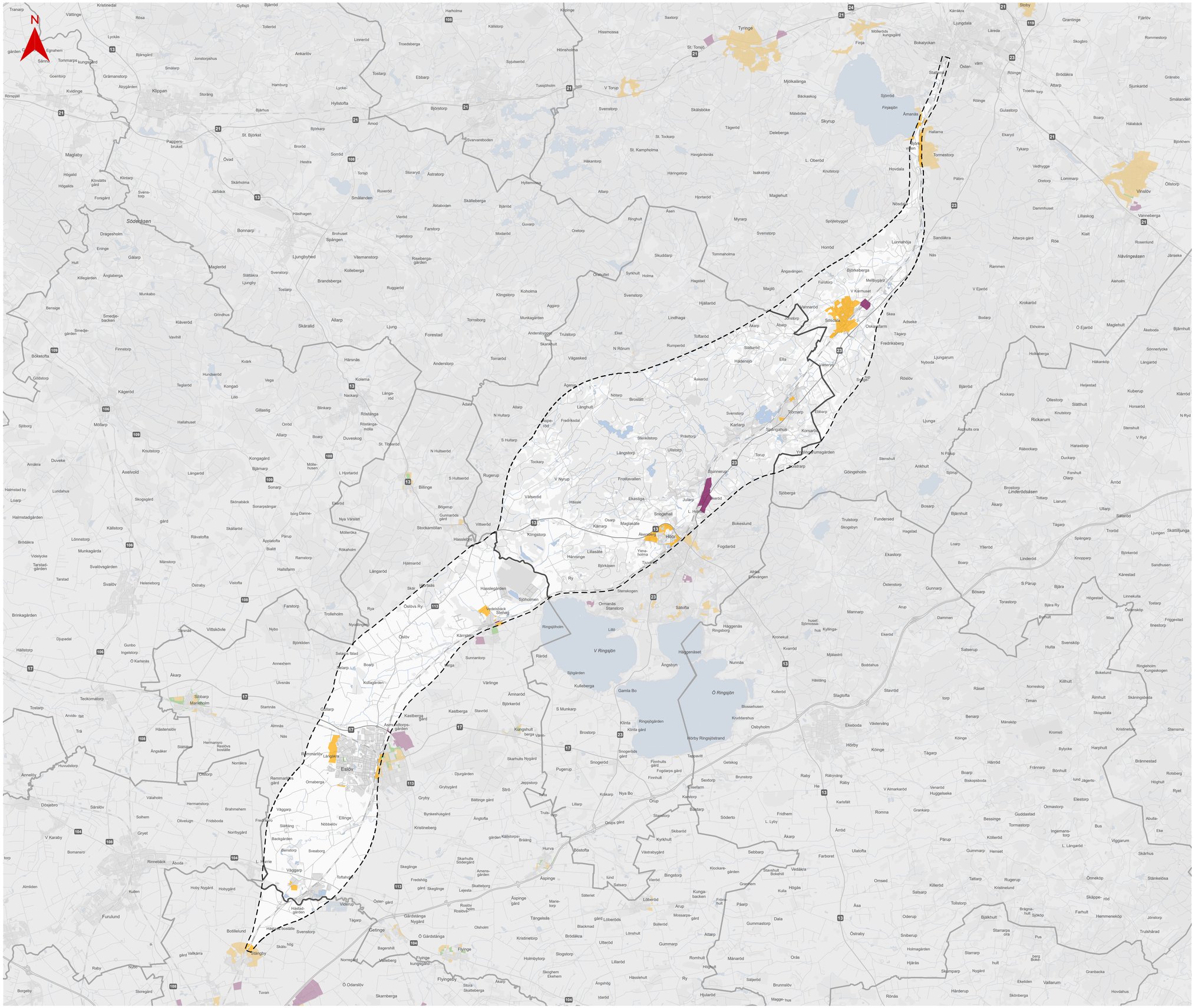

UTVECKLINGSOMRÅDEN

Översikt

Skala (A1): 1:90 000

0 1 300 2 600 3 900 5 200 6 500 m

© Lantmäteriet, Geodatasamverkan

– – – Gräns för utredningsområde

—— Kommungräns

Utvecklingsområden i kommunernas gällande översiktsplaner

- Utvecklingsområde stadsbygd
- Utvecklingsområde verksamheter
- Utvecklingsområde grönområde

TRAFIKVERKET

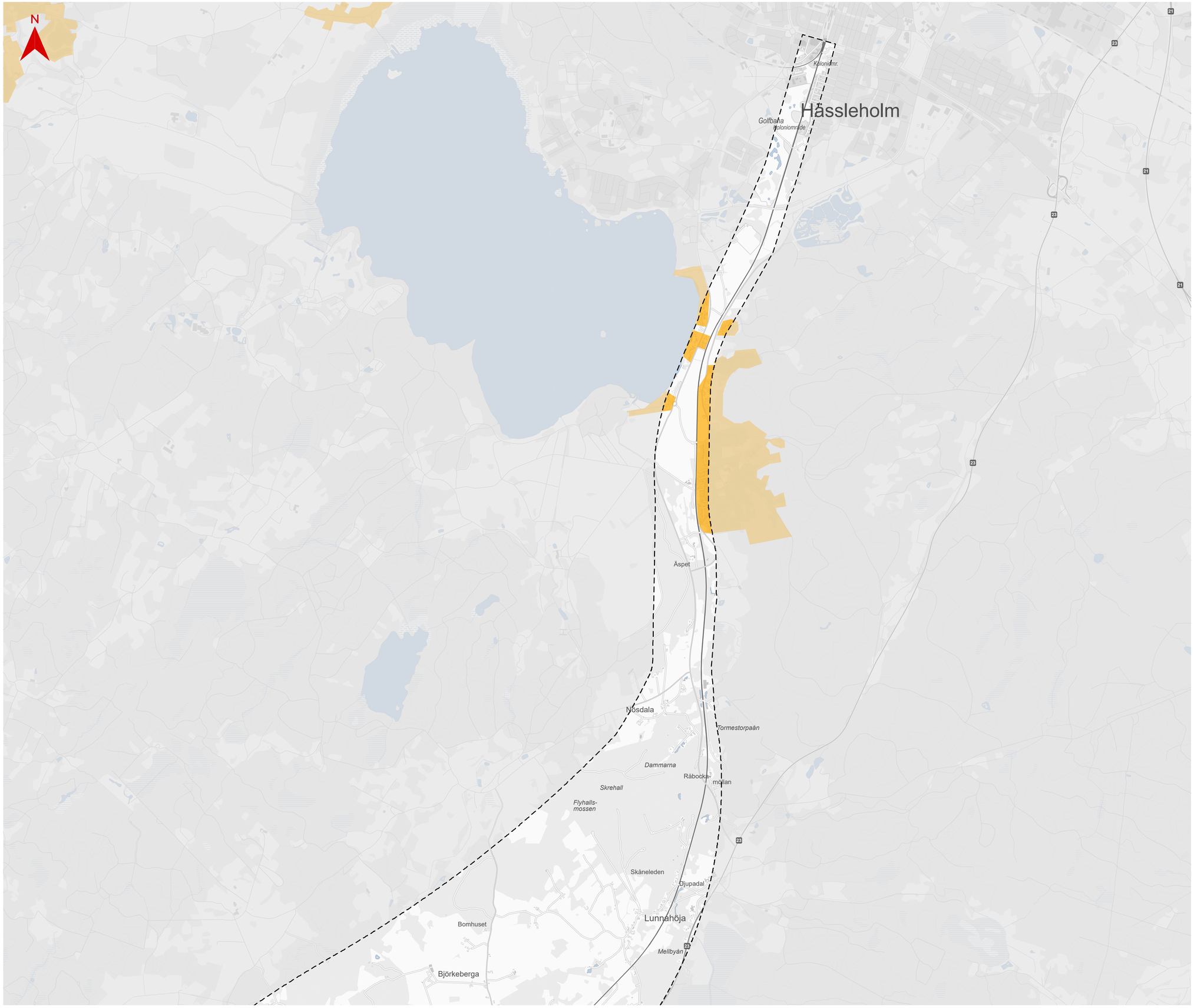

UTVECKLINGSOMRÅDEN

Hässleholm norra

Skala (A1): 1:20 000

0 300 600 900 1 200 1 500 m

© Lantmäteriet, Geodatasamverkan

– – – Gräns för utredningsområde

Utvecklingsområden i kommunernas gällande översiktsplaner

Utvecklingsområde stadsbygd

TRAFIKVERKET

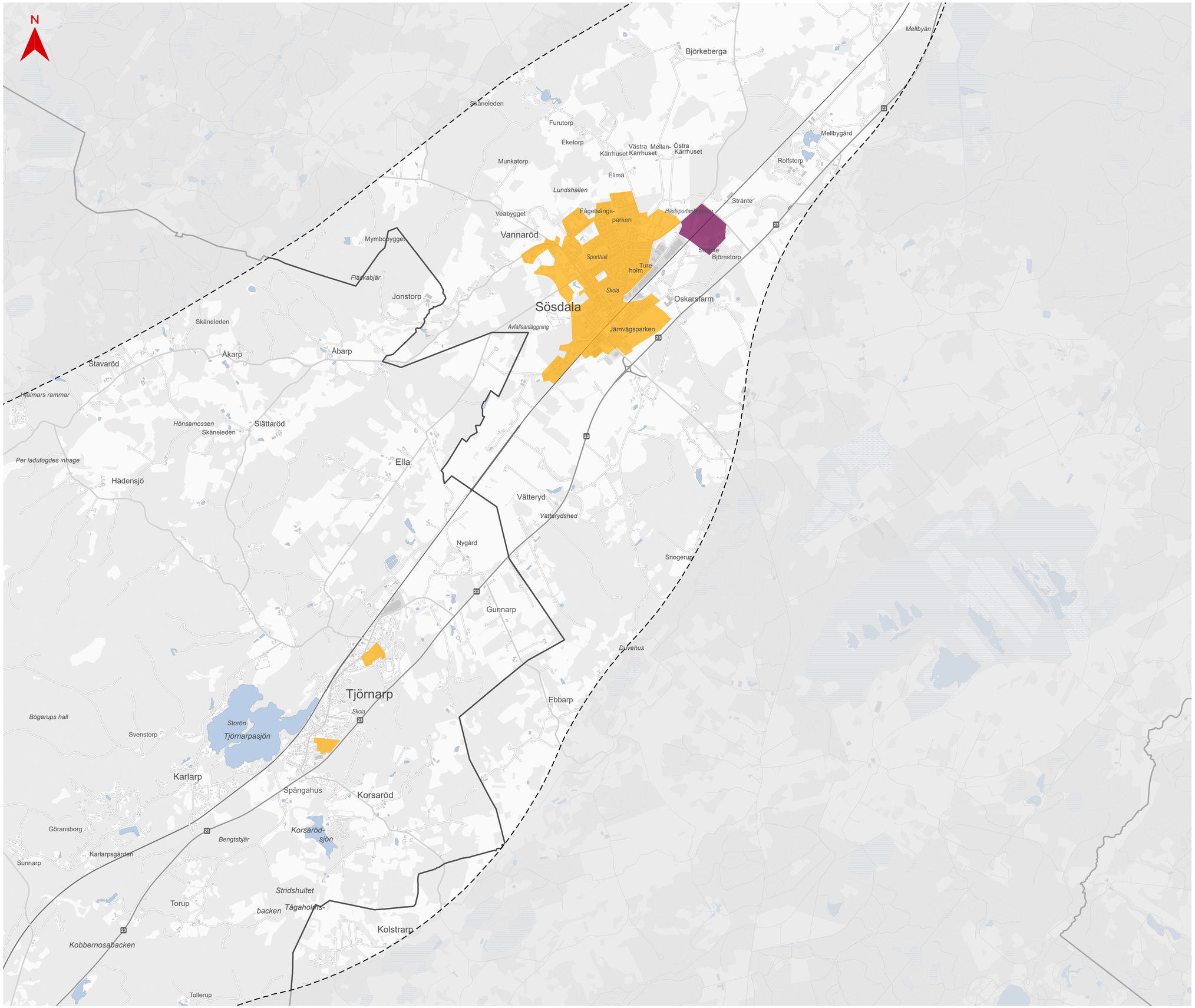

UTVECKLINGSOMRÅDEN

Hässleholm södra

Skala (A1): 1:20 000

0 300 600 900 1 200 1 500 m

© Lantmäteriet, Geodatasamverkan

– – – Gräns för utredningsområde

—— Kommungräns

Utvecklingsområden i kommunernas gällande översiktsplaner

Utvecklingsområde stadsbygd

Utvecklingsområde verksamheter

TRAFIKVERKET

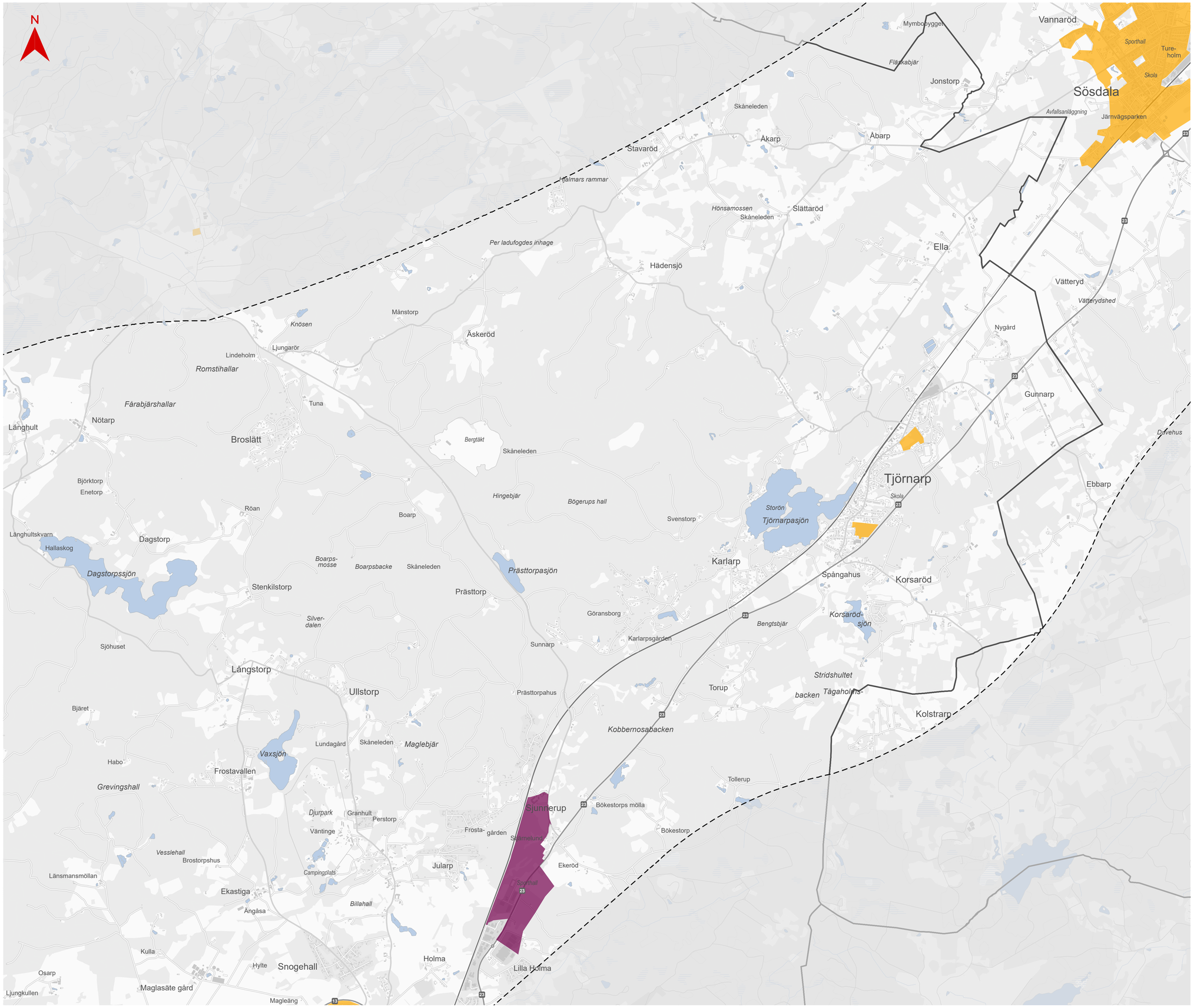

UTVECKLINGSOMRÅDEN

Höör norra

Skala (A1): 1:20 000

0 300 600 900 1 200 1 500 m

© Lantmäteriet, Geodatasamverkan

– – – Gräns för utredningsområde

—— Kommungräns

Utvecklingsområden i kommunernas gällande översiktsplaner

Utvecklingsområde stadsbygd

Utvecklingsområde verksamheter

TRAFIKVERKET

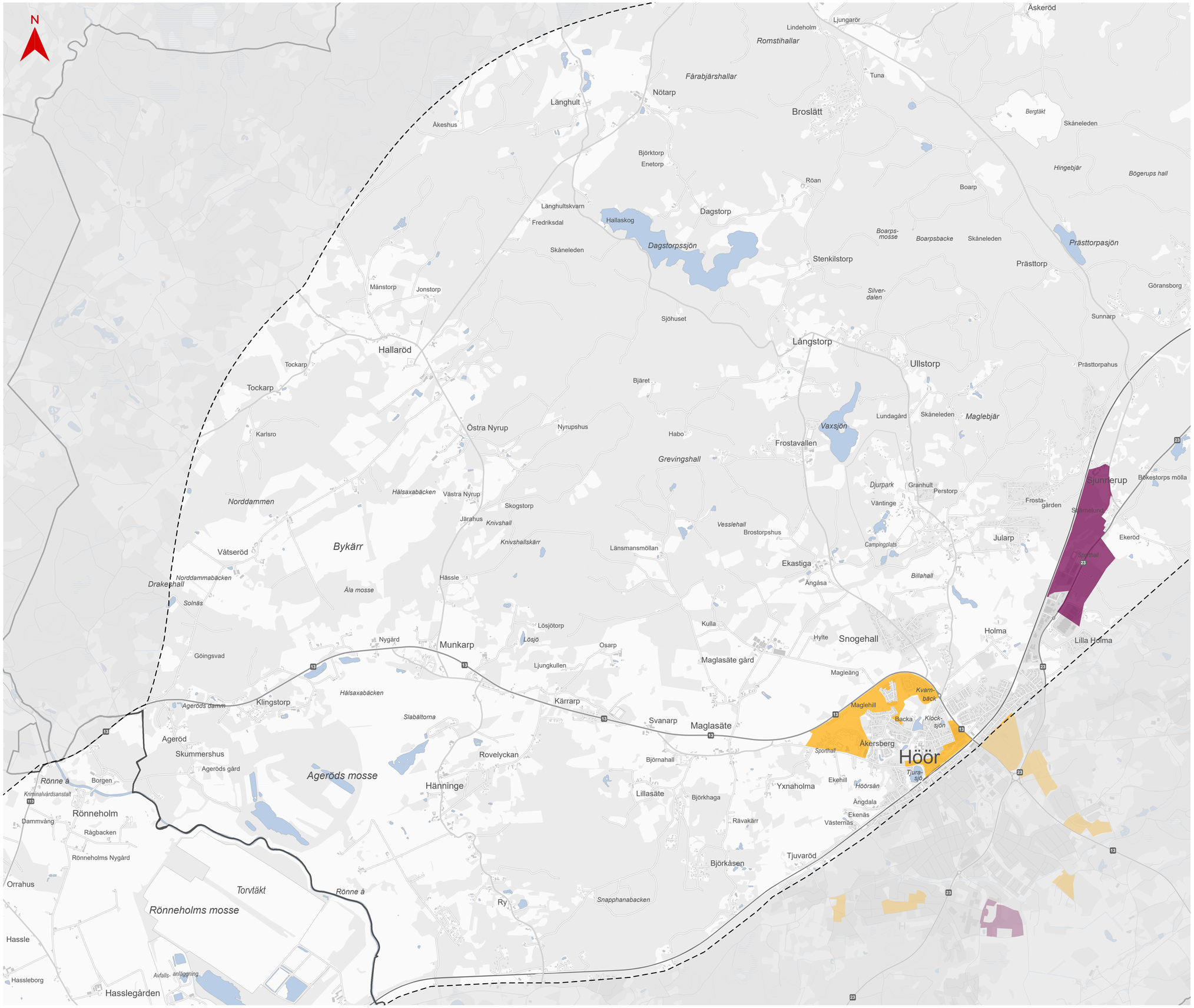

UTVECKLINGSOMRÅDEN

Höör södra

Skala (A1): 1:20 000

0 300 600 900 1 200 1 500 m

© Lantmäteriet, Geodatasamverkan

– – – Gräns för utredningsområde

—— Kommungräns

Utvecklingsområden i kommunernas gällande översiktsplaner

- Utvecklingsområde stadsbygd
- Utvecklingsområde verksamheter

TRAFIKVERKET

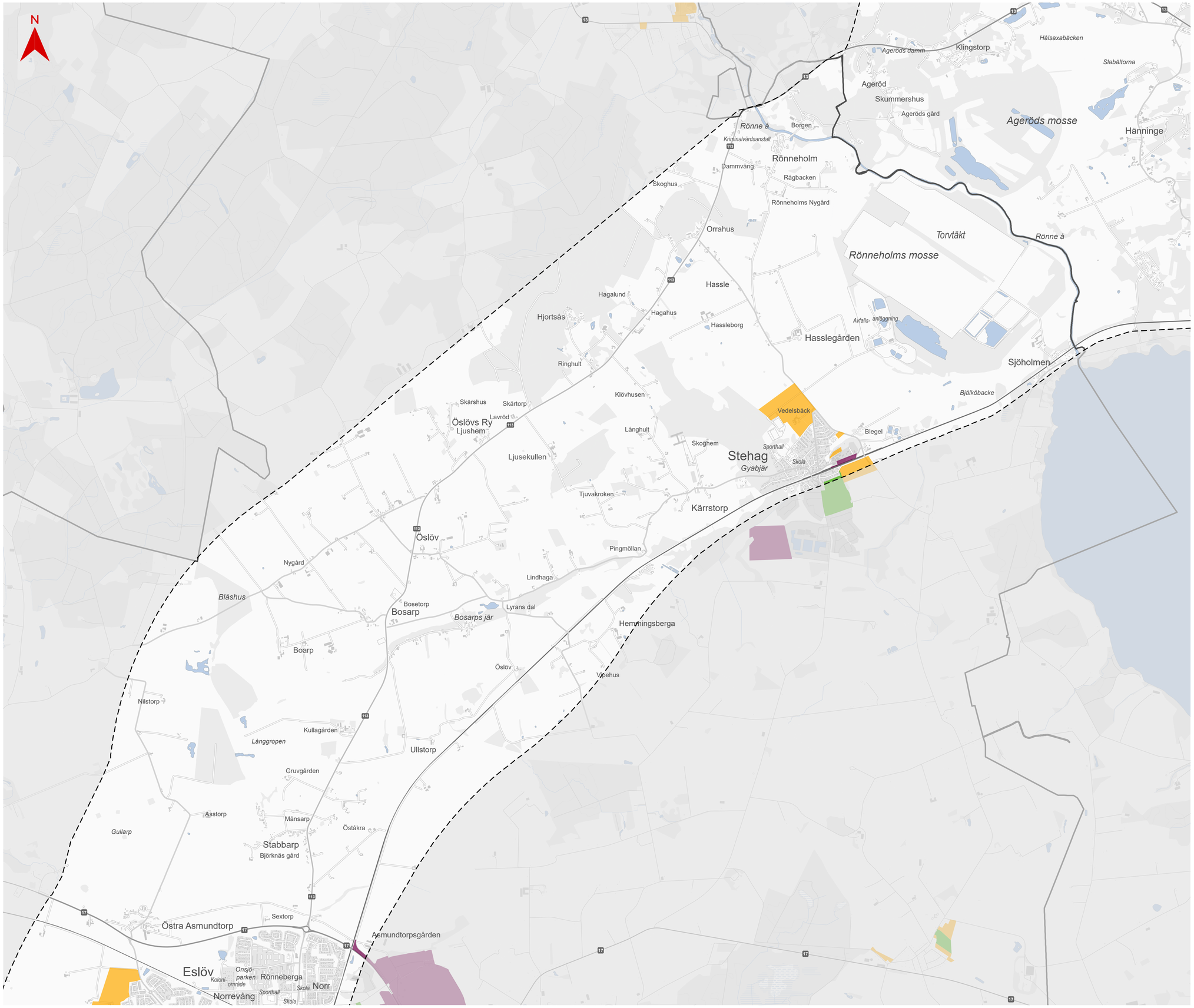

UTVECKLINGSOMRÅDEN

Eslöv norra

Skala (A1): 1:20 000

0 300 600 900 1 200 1 500 m

© Lantmäteriet, Geodatasamverkan

– – – Gräns för utredningsområde

—— Kommungräns

Utvecklingsområden i kommunernas gällande översiktsplaner

- Utvecklingsområde stadsbygd
- Utvecklingsområde verksamheter
- Utvecklingsområde grönområde

TRAFIKVERKET

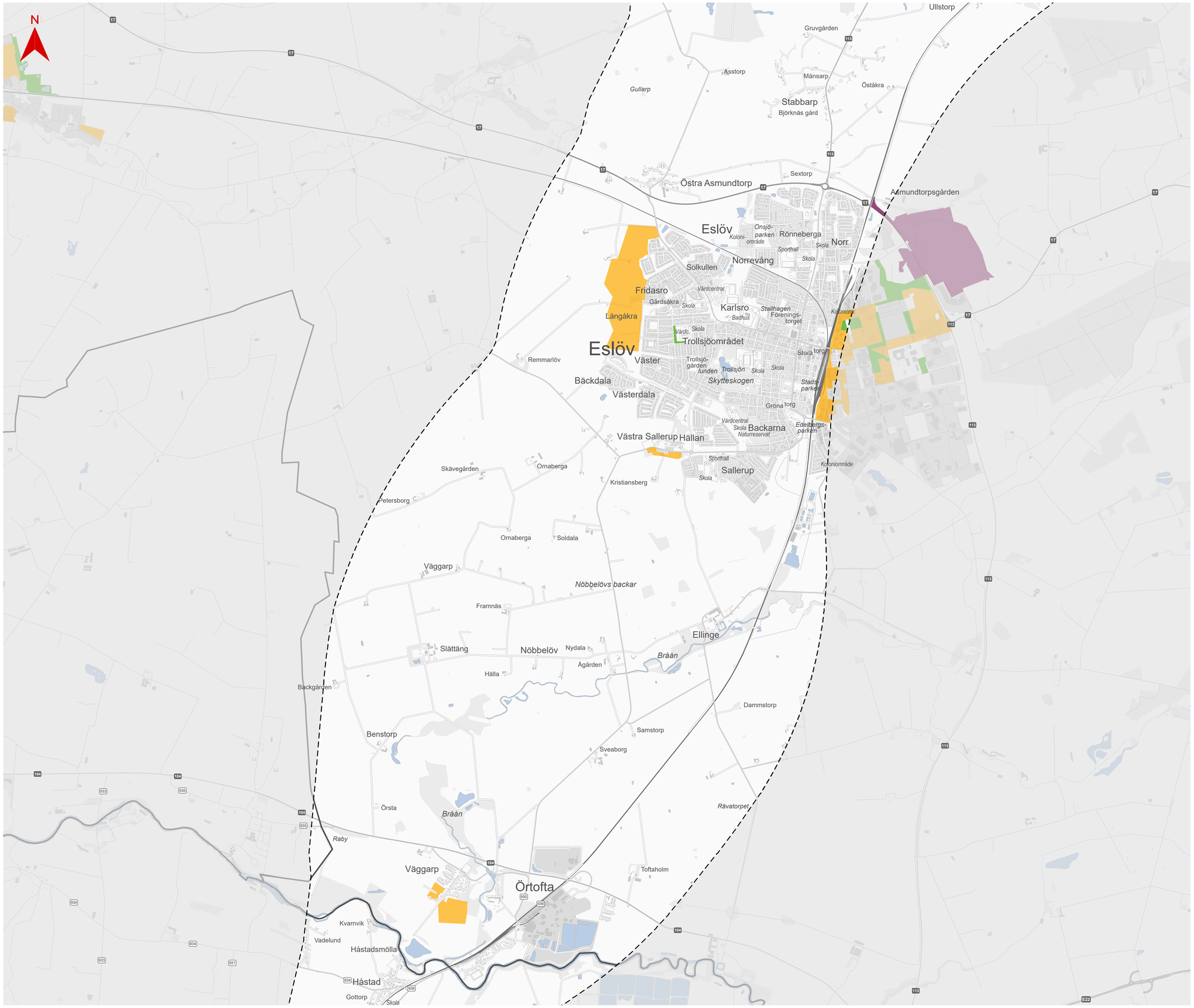

UTVECKLINGSOMRÅDEN

Eslöv södra

Skala (A1): 1:20 000

0 300 600 900 1 200 1 500 m

© Lantmäteriet, Geodatasamverkan

– – – Gräns för utredningsområde

—— Kommungräns

Utvecklingsområden i kommunernas gällande översiktsplaner

- Utvecklingsområde stadsbygd
- Utvecklingsområde verksamheter
- Utvecklingsområde grönområde

TRAFIKVERKET

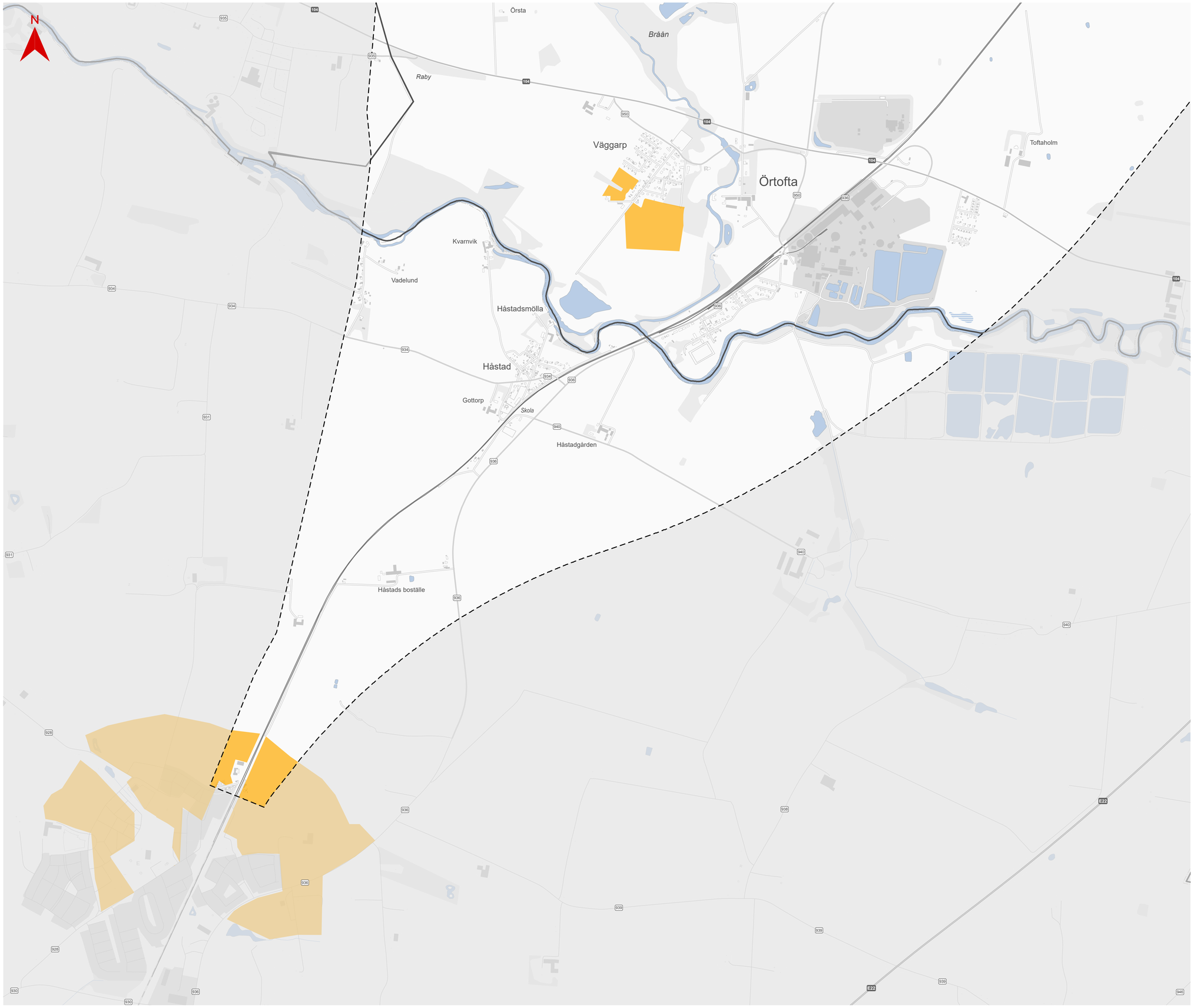

UTVECKLINGSOMRÅDEN

Lund

Skala (A1): 1:10 000

0 150 300 450 600 750 m

© Lantmäteriet, Geodatasamverkan

– – – Gräns för utredningsområde

—— Kommungräns

Utvecklingsområden i kommunernas gällande översiktsplaner

Utvecklingsområde stadsbygd

TRAFIKVERKET