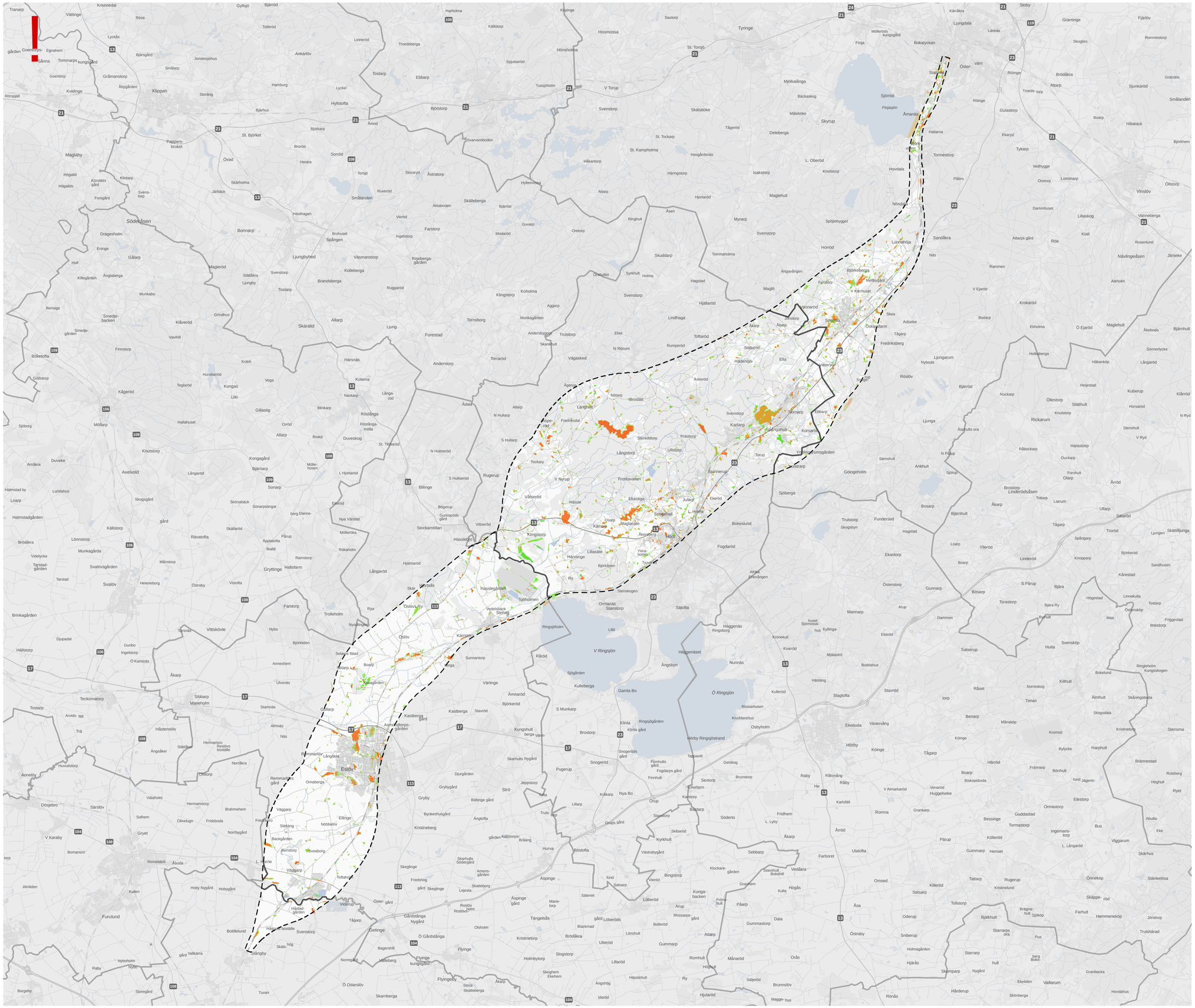

SKYFALL 100-ÅRSREGN

Översikt

Skala (A1): 1:90 000

0 1 300 2 600 3 900 5 200 6 500 m

© Lantmäteriet, Geodatasamverkan

- Gräns för utredningsområde
- Kommungräns
- Vattennivå 20-40 cm
- Vattennivå 40-60 cm
- Vattennivå över 60 cm

Skyfall 100-årsregn motsvarar ett 10 cm regn med 6 timmars varaktighet utan hänsyn till infiltration

TRAFIKVERKET

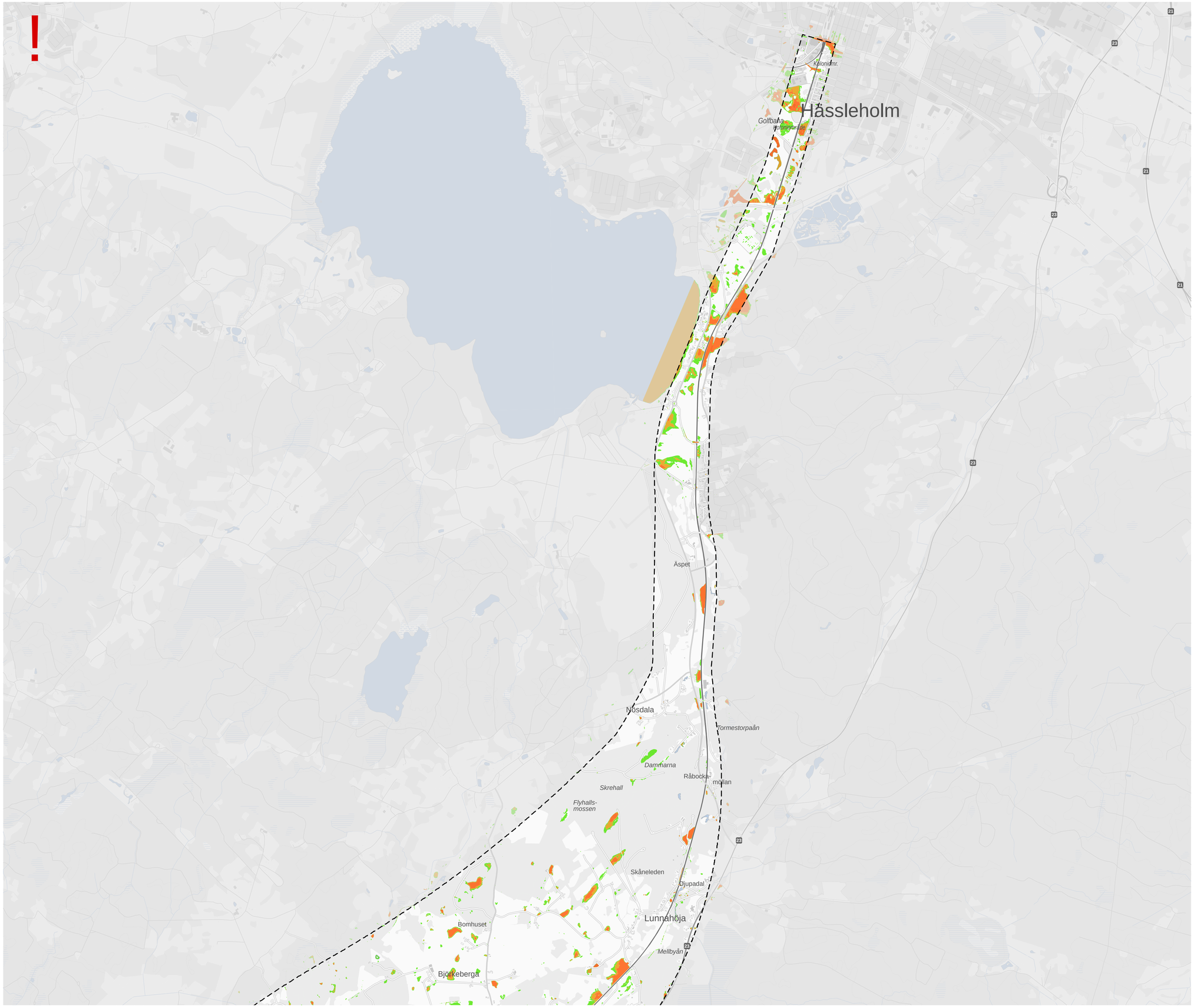

SKYFALL 100-ÅRSREGN

Hässleholm norra

Skala (A1): 1:20 000

0 300 600 900 1 200 1 500 m

© Lantmäteriet, Geodatasamverkan

– – – Gräns för utredningsområde

Vattennivå 20-40 cm

Vattennivå 40-60 cm

Vattennivå över 60 cm

Skyfall 100-årsregn motsvarar ett 10 cm regn med 6 timmars varaktighet utan hänsyn till infiltration

TRAFIKVERKET

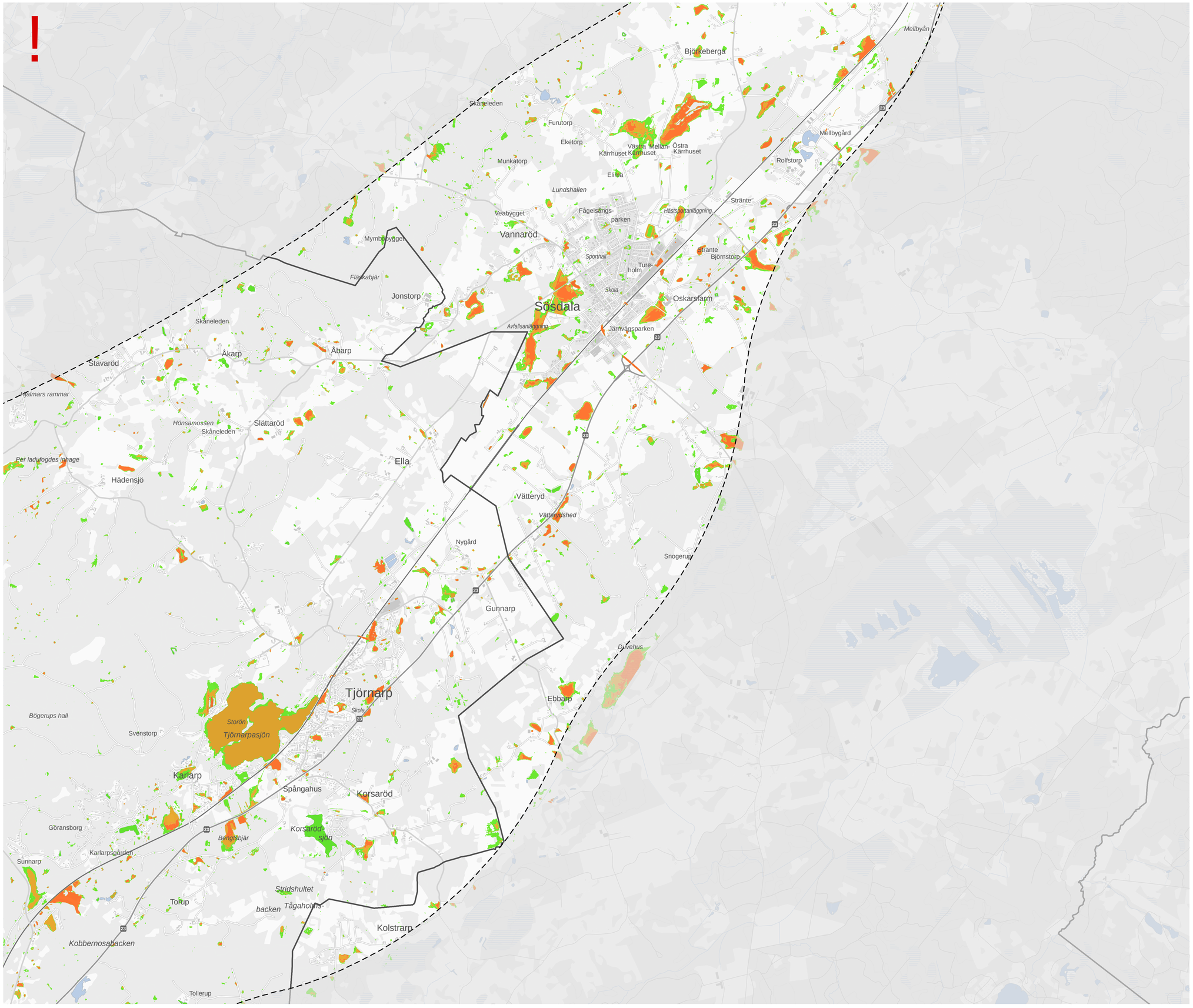

SKYFALL 100-ÅRSREGN

Hässleholm södra

Skala (A1): 1:20 000

0 300 600 900 1 200 1 500 m

© Lantmäteriet, Geodatasamverkan

– – – Gräns för utredningsområde

—— Kommungräns

Vattennivå 20-40 cm

Vattennivå 40-60 cm

Vattennivå över 60 cm

Skyfall 100-årsregn motsvarar ett 10 cm regn med 6 timmars varaktighet utan hänsyn till infiltration

TRAFIKVERKET

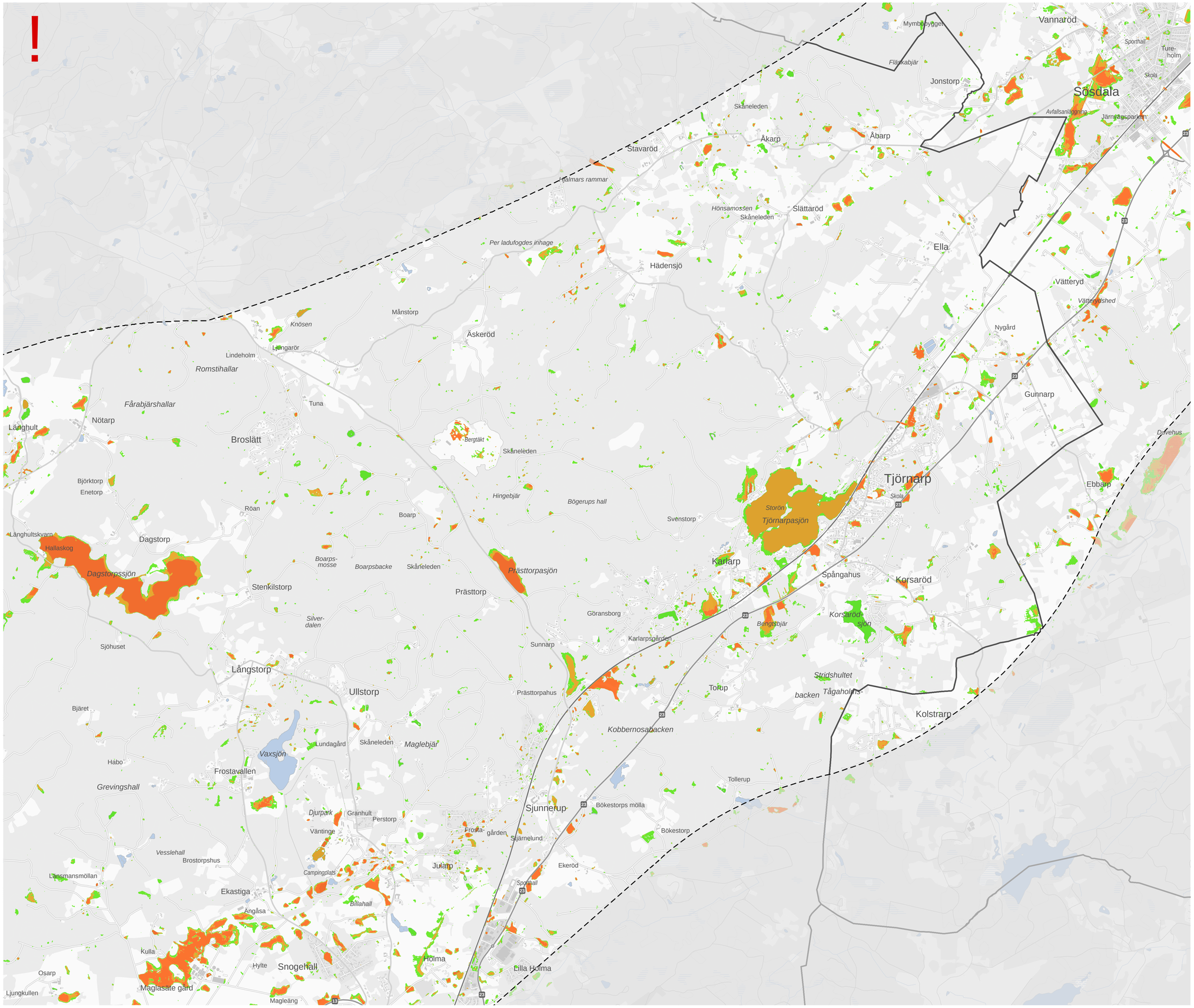

SKYFALL 100-ÅRSREGN

Höör norra

Skala (A1): 1:20 000

0 300 600 900 1 200 1 500 m

© Lantmäteriet, Geodatasamverkan

- Gräns för utredningsområde
- Kommungräns
- Vattennivå 20-40 cm
- Vattennivå 40-60 cm
- Vattennivå över 60 cm

Skyfall 100-årsregn motsvarar ett 10 cm regn med 6 timmars varaktighet utan hänsyn till infiltration

TRAFIKVERKET

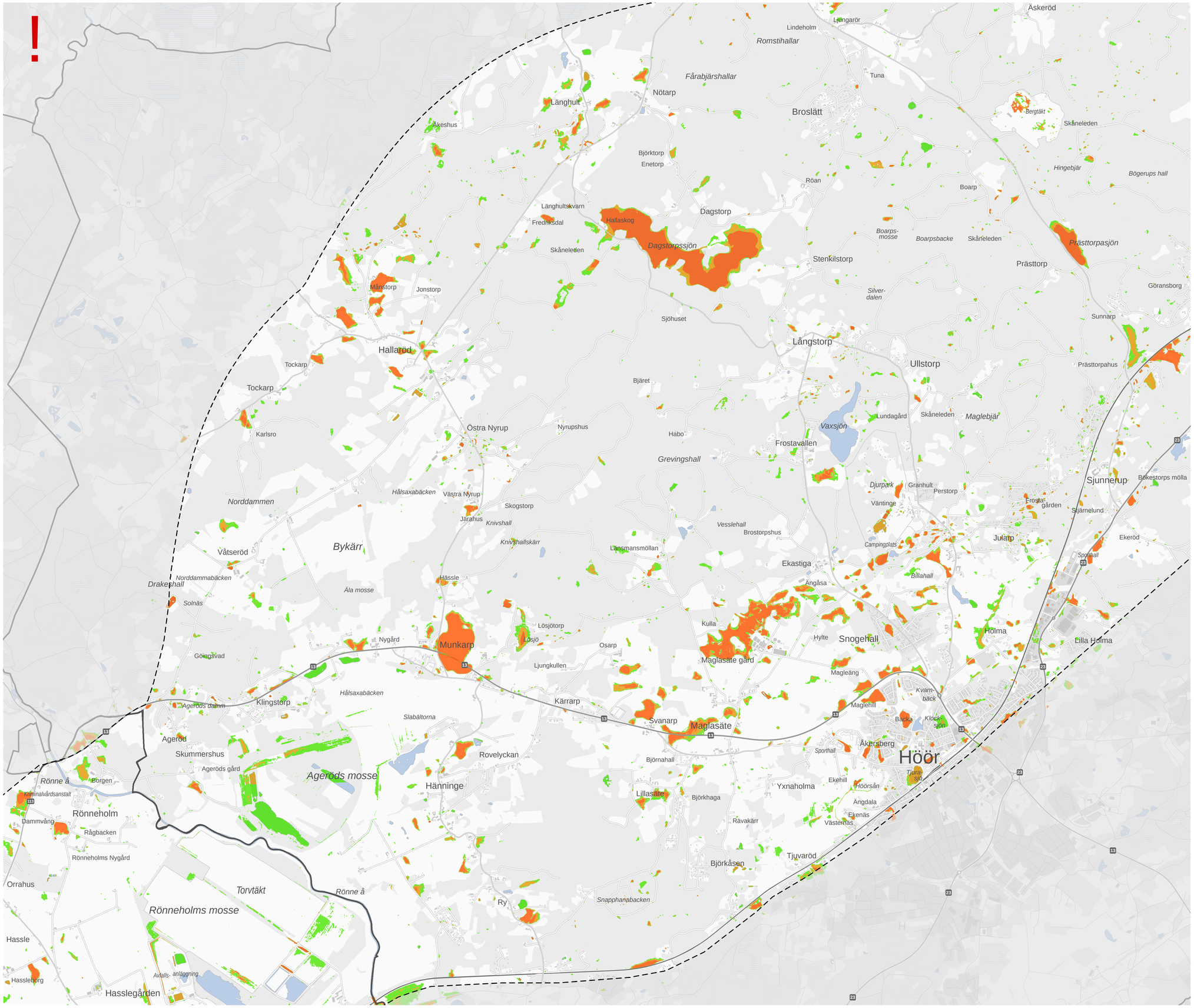

SKYFALL 100-ÅRSREGN

Höör södra

Skala (A1): 1:20 000

0 300 600 900 1 200 1 500 m

© Lantmäteriet, Geodatasamverkan

– – – Gräns för utredningsområde

—— Kommungräns

Vattennivå 20-40 cm

Vattennivå 40-60 cm

Vattennivå över 60 cm

Skyfall 100-årsregn motsvarar ett 10 cm regn med 6 timmars varaktighet utan hänsyn till infiltration

TRAFIKVERKET

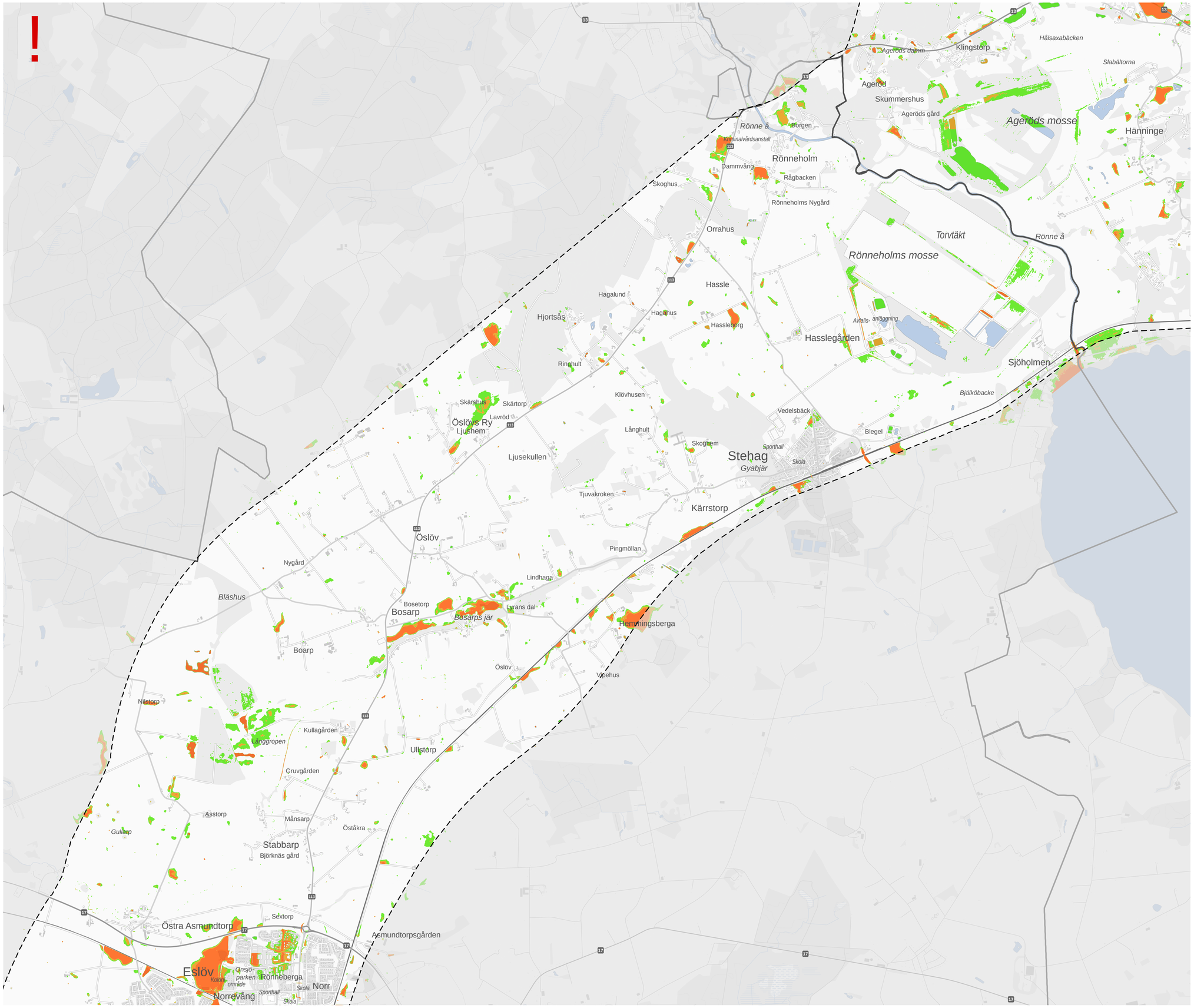

SKYFALL 100-ÅRSREGN

Eslöv norra

Skala (A1): 1:20 000

0 300 600 900 1 200 1 500 m

© Lantmäteriet, Geodatasamverkan

- Gräns för utredningsområde
- Kommungräns
- Vattennivå 20-40 cm
- Vattennivå 40-60 cm
- Vattennivå över 60 cm

Skyfall 100-årsregn motsvarar ett 10 cm regn med 6 timmars varaktighet utan hänsyn till infiltration

TRAFIKVERKET

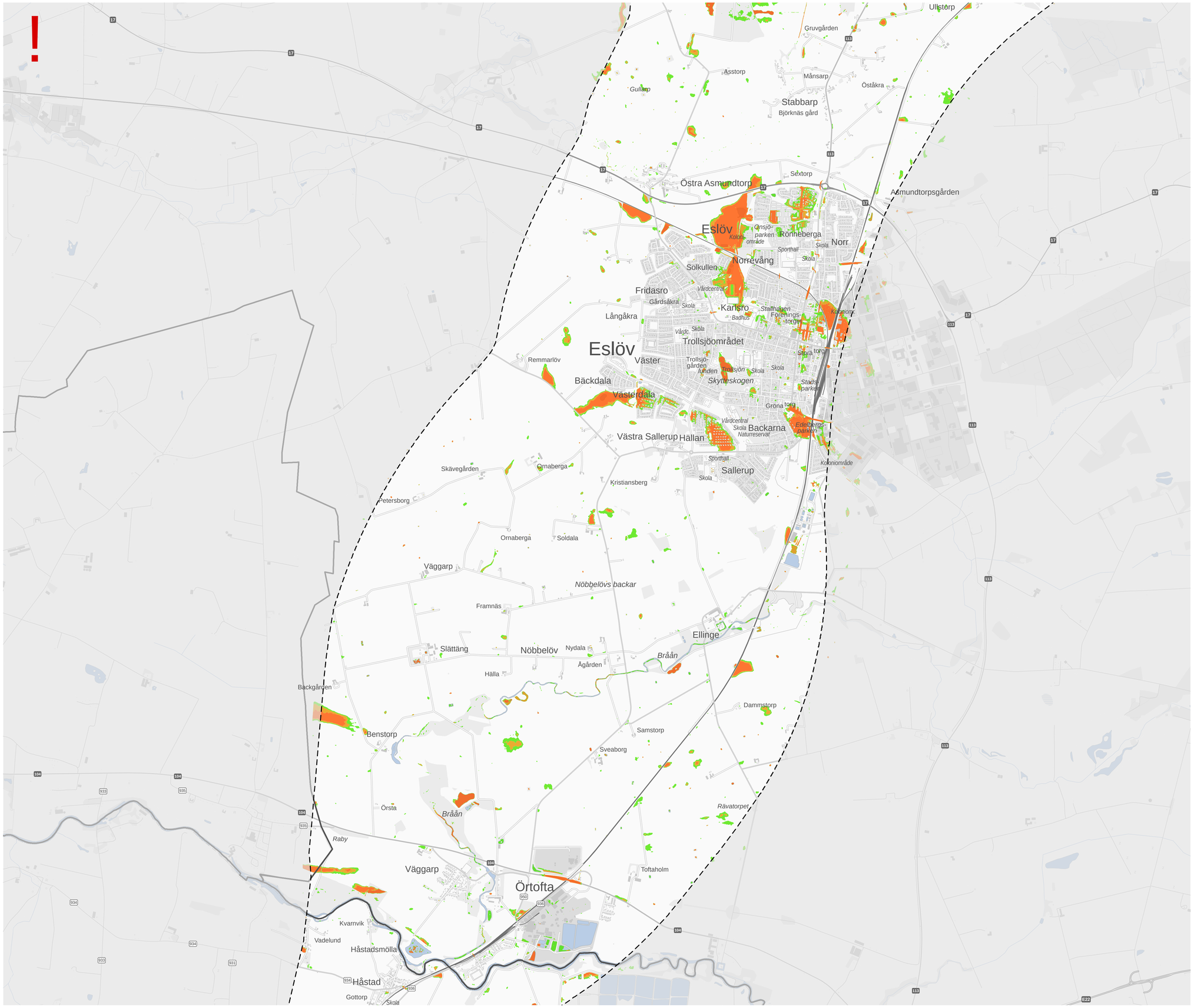

SKYFALL 100-ÅRSREGN

Eslöv södra

Skala (A1): 1:20 000

0 300 600 900 1 200 1 500 m

© Lantmäteriet, Geodatasamverkan

– – – Gräns för utredningsområde

—— Kommungräns

Vattennivå 20-40 cm

Vattennivå 40-60 cm

Vattennivå över 60 cm

Skyfall 100-årsregn motsvarar ett 10 cm regn med 6 timmars varaktighet utan hänsyn till infiltration

TRAFIKVERKET

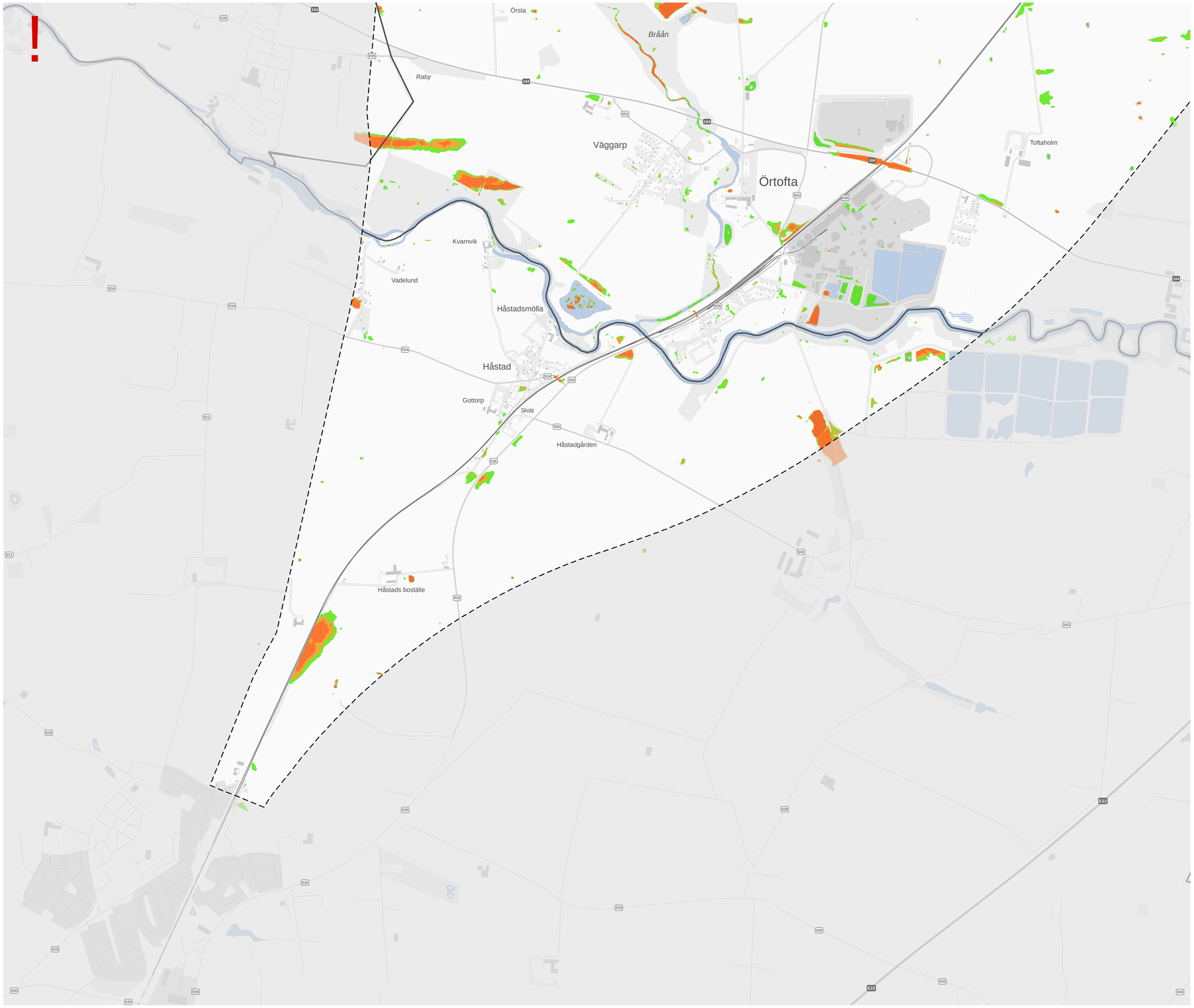

SKYFALL 100-ÅRSREGN

Lund

Skala (A1): 1:10 000

0 150 300 450 600 750 m

© Lantmäteriet, Geodatasamverkan

– – – Gräns för utredningsområde

—— Kommungräns

Vattennivå 20-40 cm

Vattennivå 40-60 cm

Vattennivå över 60 cm

Skyfall 100-årsregn motsvarar ett 10 cm regn med 6 timmars varaktighet utan hänsyn till infiltration

TRAFIKVERKET