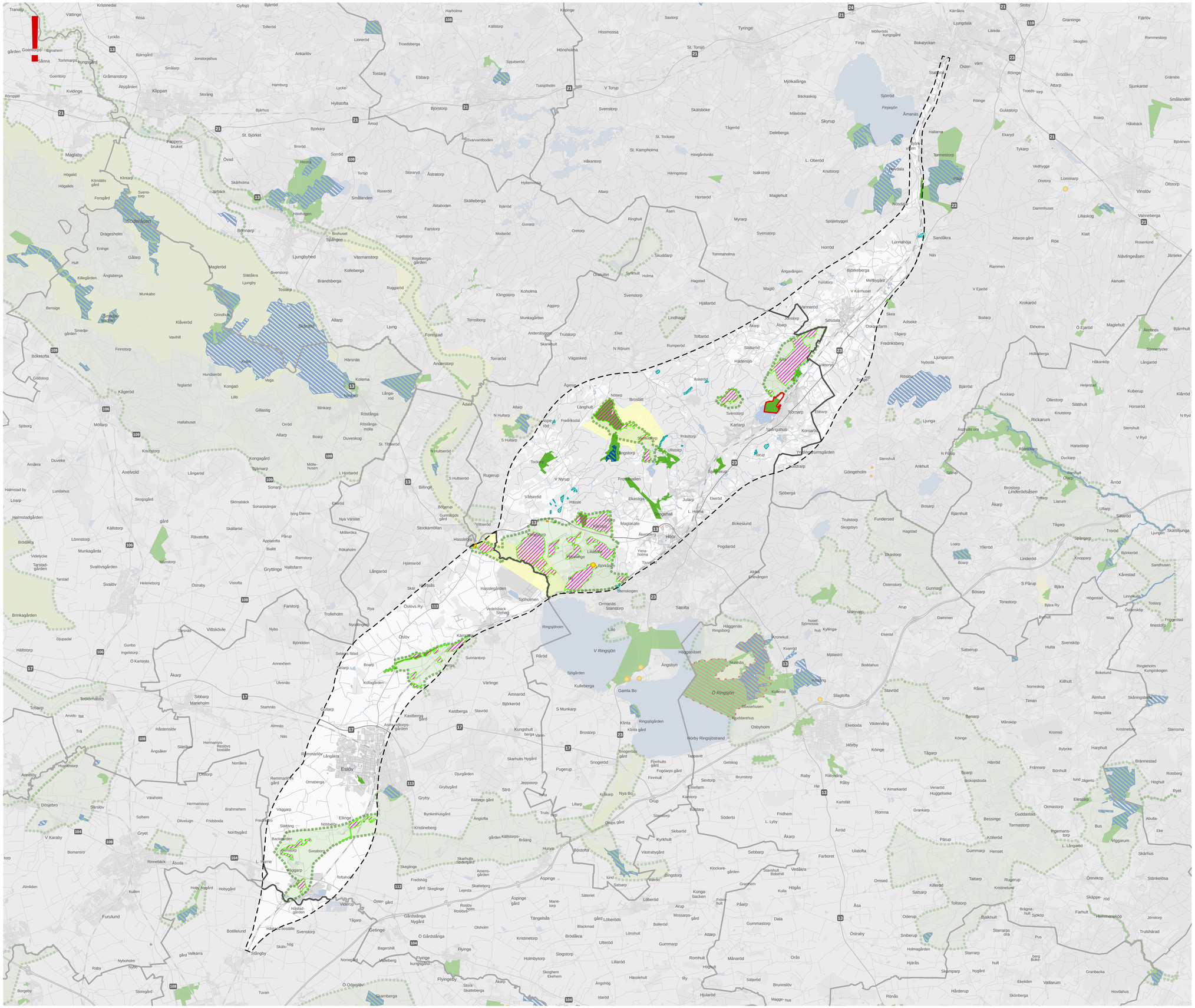

SKYDDAD NATUR

Översikt

Skala (A1): 1:90 000

0 1 300 2 600 3 900 5 200 6 500 m

© Lantmäteriet, Geodatasamverkan

- Gräns för utredningsområde
- Kommungräns
- Naturreservat
- Natura 2000 art- och habitatdirektivet
- Natura 2000 Skåne föreslaget område
- Natura 2000 fågeldirektivet
- Riksintresse naturvård
- Riksintresse naturvård, utvalt värdeområde
- Naturminne punkt
- Naturminne yta
- Biotopsskydd
- Landskapsbildsskydd

TRAFIKVERKET

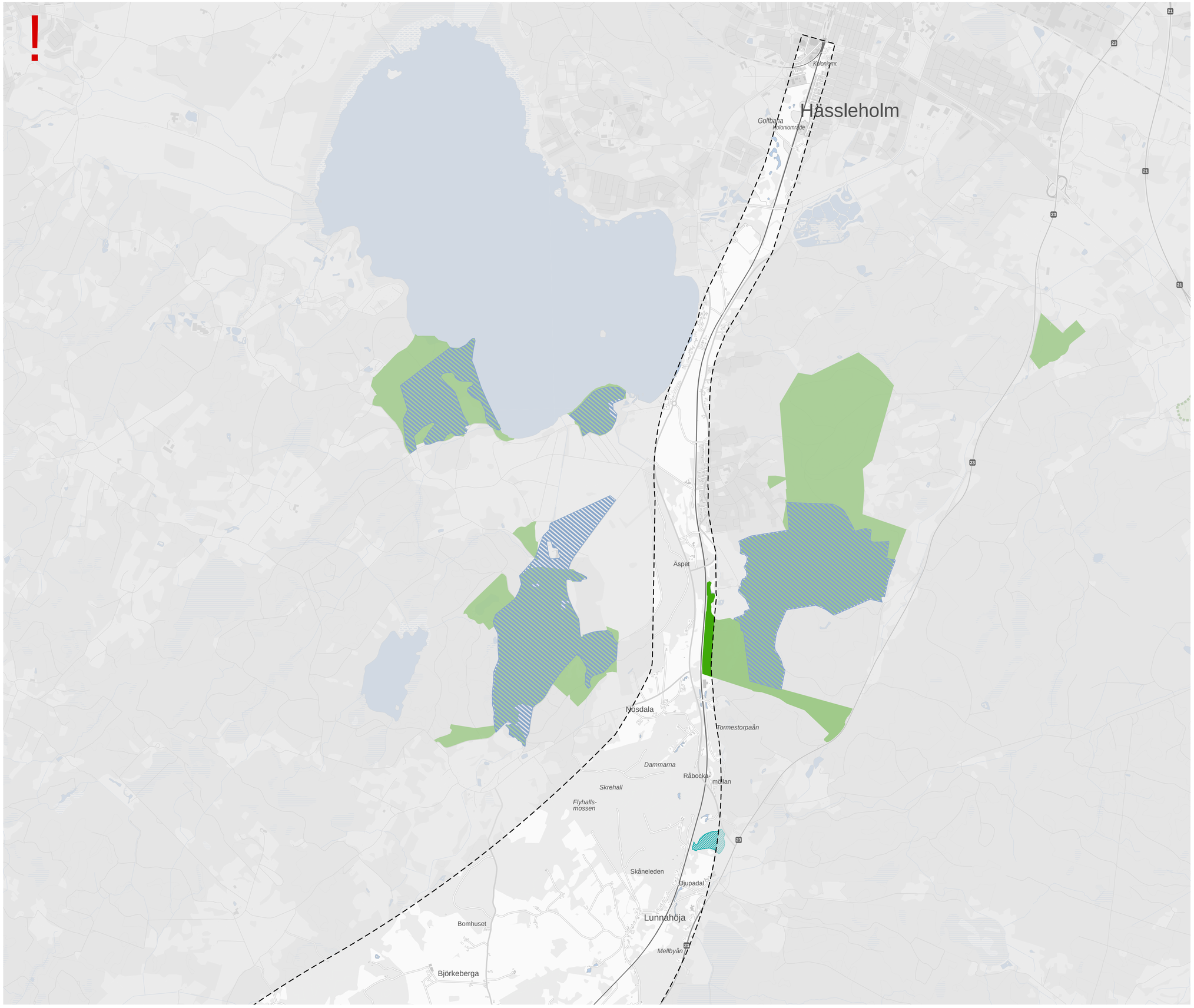

SKYDDAD NATUR

Hässleholm norra

Skala (A1): 1:20 000

0 300 600 900 1 200 1 500 m

© Lantmäteriet, Geodatasamverkan

- Gräns för utredningsområde
- Naturreservat
- Natura 2000 art- och habitatdirektivet
- Riksintresse naturvård
- Biotopsskydd

TRAFIKVERKET

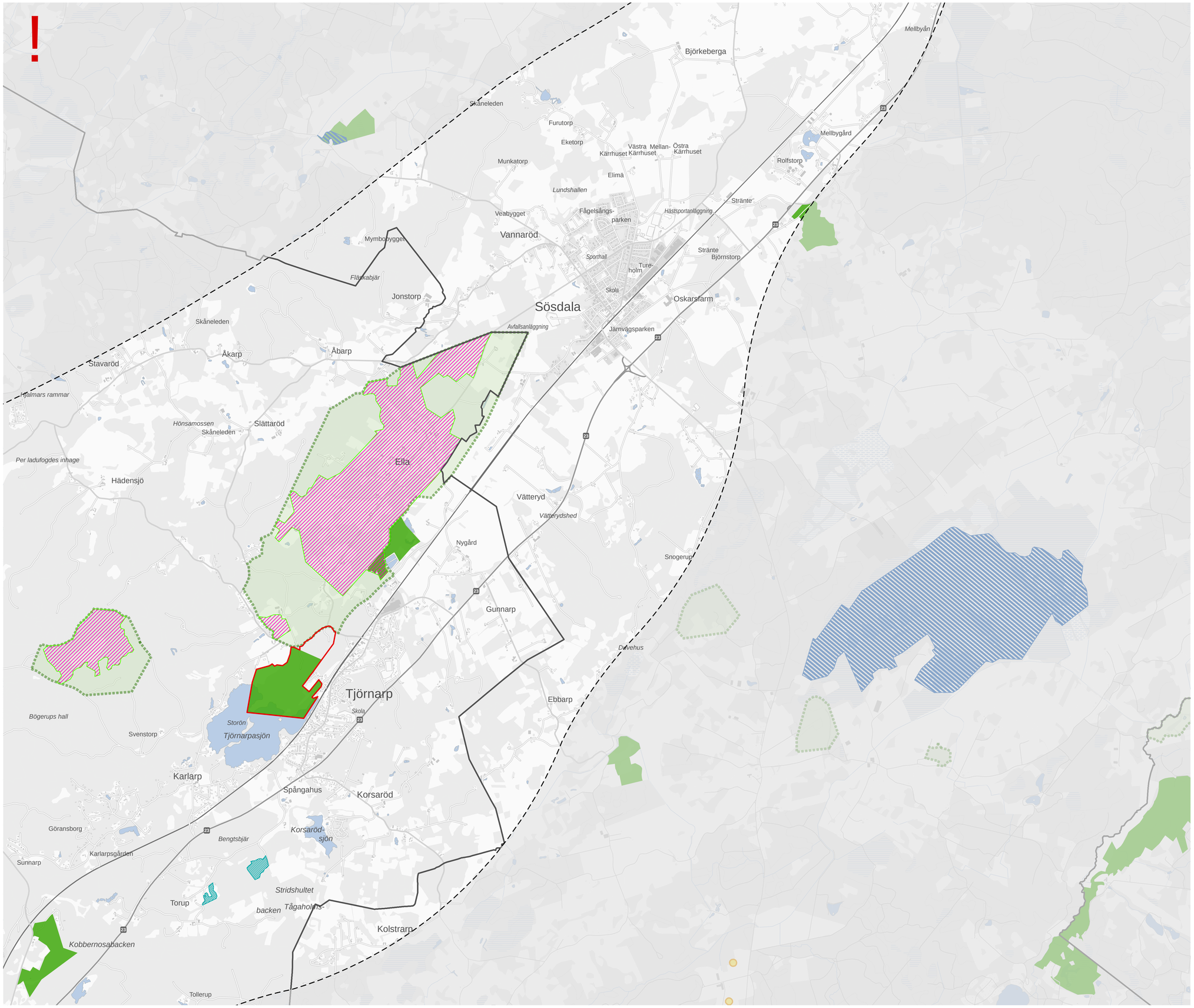

SKYDDAD NATUR

Hässleholm södra

Skala (A1): 1:20 000

0 300 600 900 1 200 1 500 m

© Lantmäteriet, Geodatasamverkan

- Gräns för utredningsområde
- Kommungräns
- Naturreservat
- Natura 2000 art- och habitatdirektivet
- Natura 2000 Skåne föreslaget område
- Riksintresse naturvård
- Riksintresse naturvård, utvalt värdeområde
- Naturminne yta
- Biotopsskydd

TRAFIKVERKET

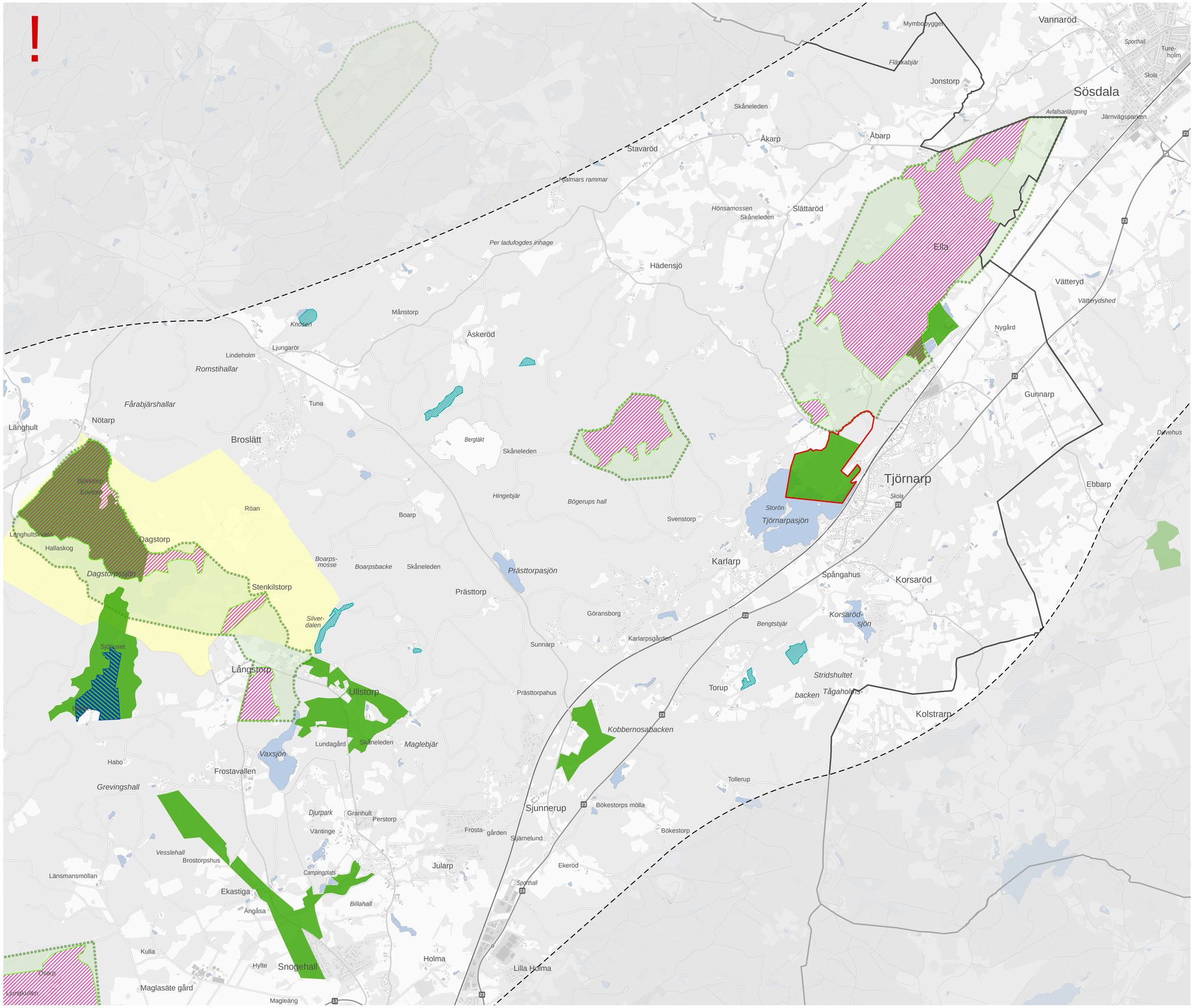

SKYDDAD NATUR

Höör norra

Skala (A1): 1:20 000

0 300 600 900 1 200 1 500 m

© Lantmäteriet, Geodatasamverkan

- Gräns för utredningsområde
- Kommungräns
- Naturreservat
- Natura 2000 art- och habitatdirektivet
- Natura 2000 Skåne föreslaget område
- Riksintresse naturvård
- Riksintresse naturvård, utvalt värdeområde
- Biotopsskydd
- Landskapsbildsskydd

TRAFIKVERKET

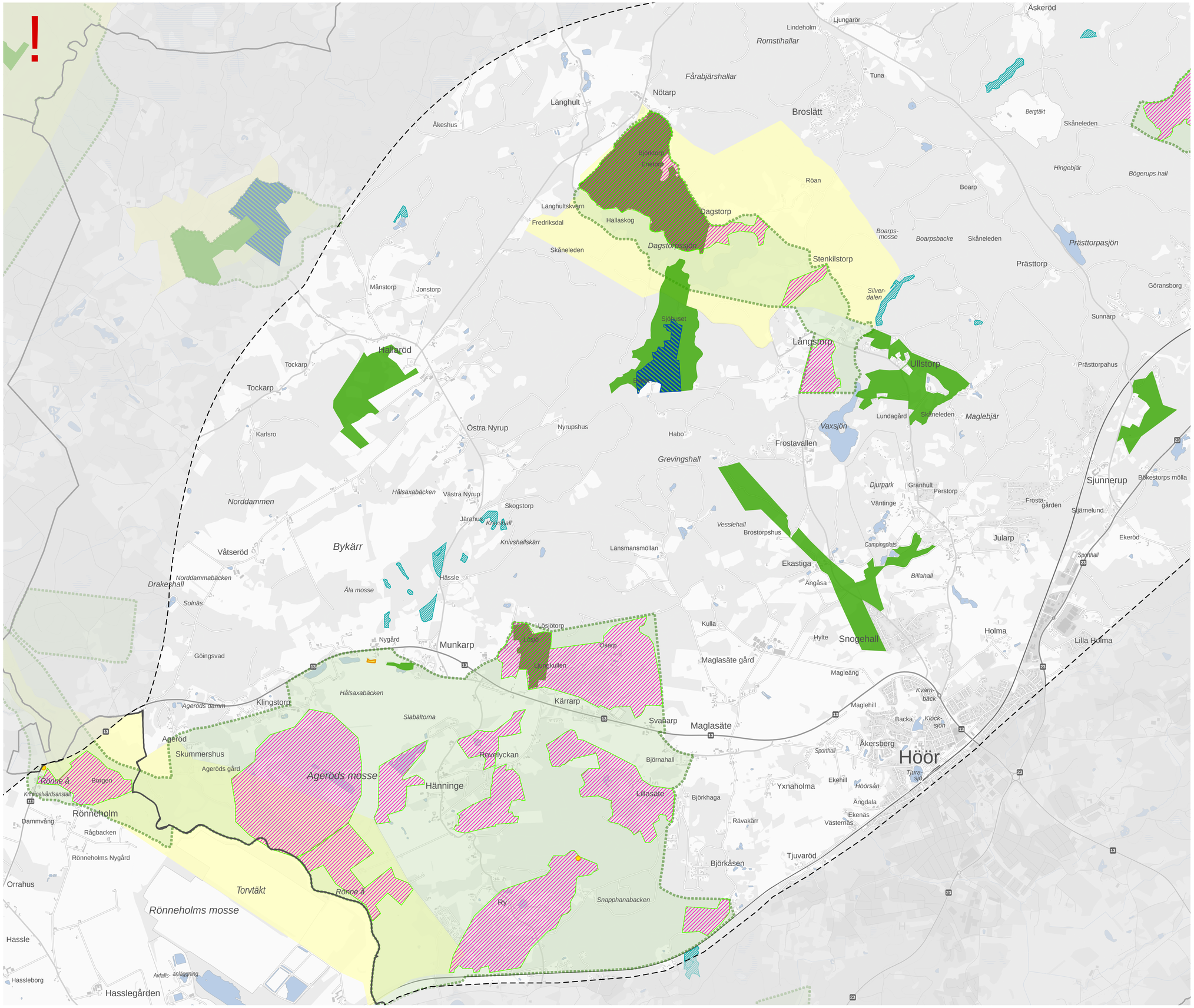

SKYDDAD NATUR

Höör södra

Skala (A1): 1:20 000

0 300 600 900 1 200 1 500 m

© Lantmäteriet, Geodatasamverkan

- Gräns för utredningsområde
- Kommungräns
- Naturreservat
- Natura 2000 art- och habitatdirektivet
- Riksintresse naturvård
- Riksintresse naturvård, utvalt värdeområde
- Naturminne punkt
- Naturminne yta
- Biotopsskydd
- Landskapsbildsskydd

TRAFIKVERKET

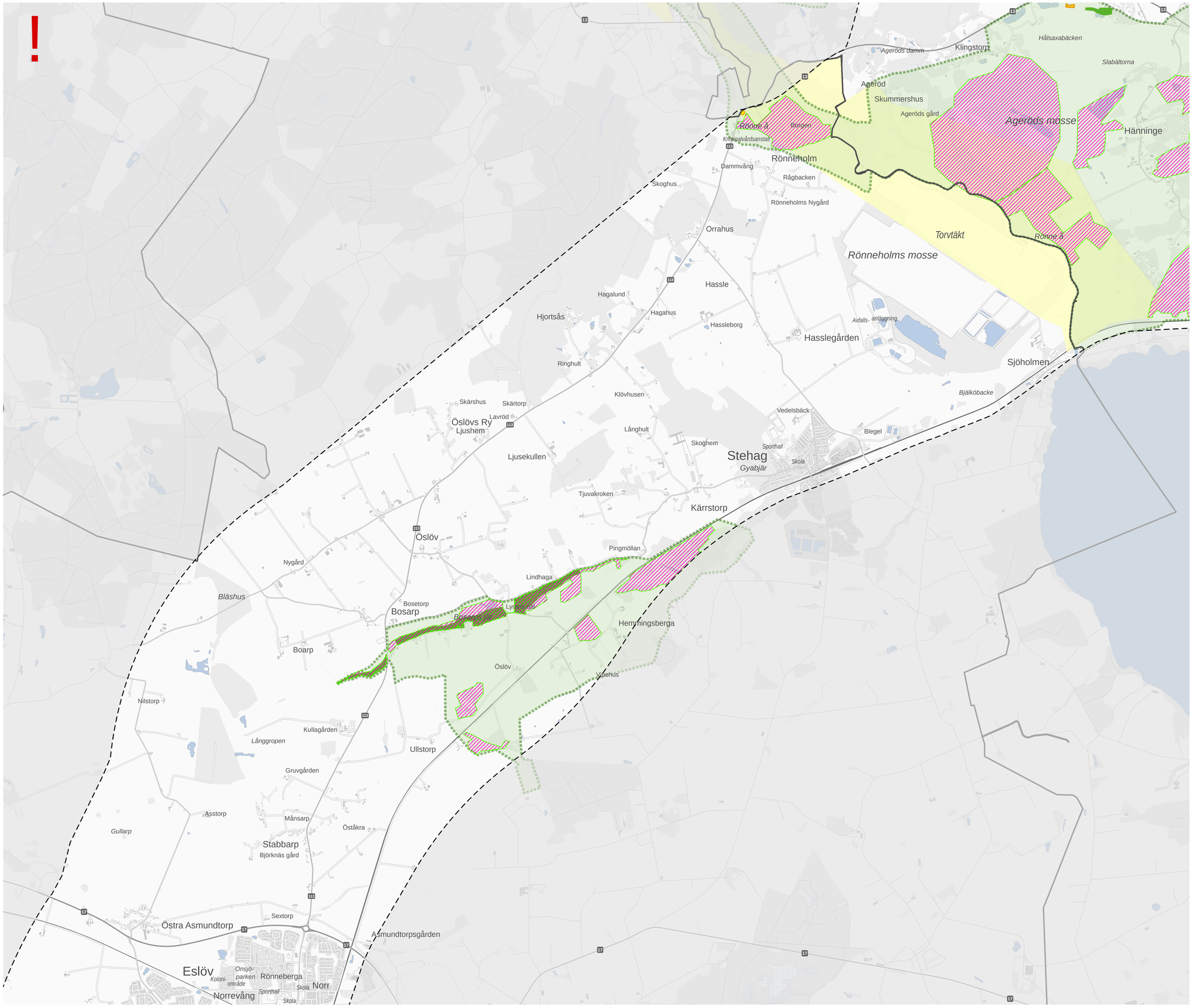

SKYDDAD NATUR

Eslöv norra

Skala (A1): 1:20 000

0 300 600 900 1 200 1 500 m

© Lantmäteriet, Geodatasamverkan

- Gräns för utredningsområde
- Kommungräns
- Naturreservat
- Riksintresse naturvård
- Riksintresse naturvård, utvalt värdeområde
- Naturminne punkt
- Naturminne yta
- Landskapsbildsskydd

TRAFIKVERKET

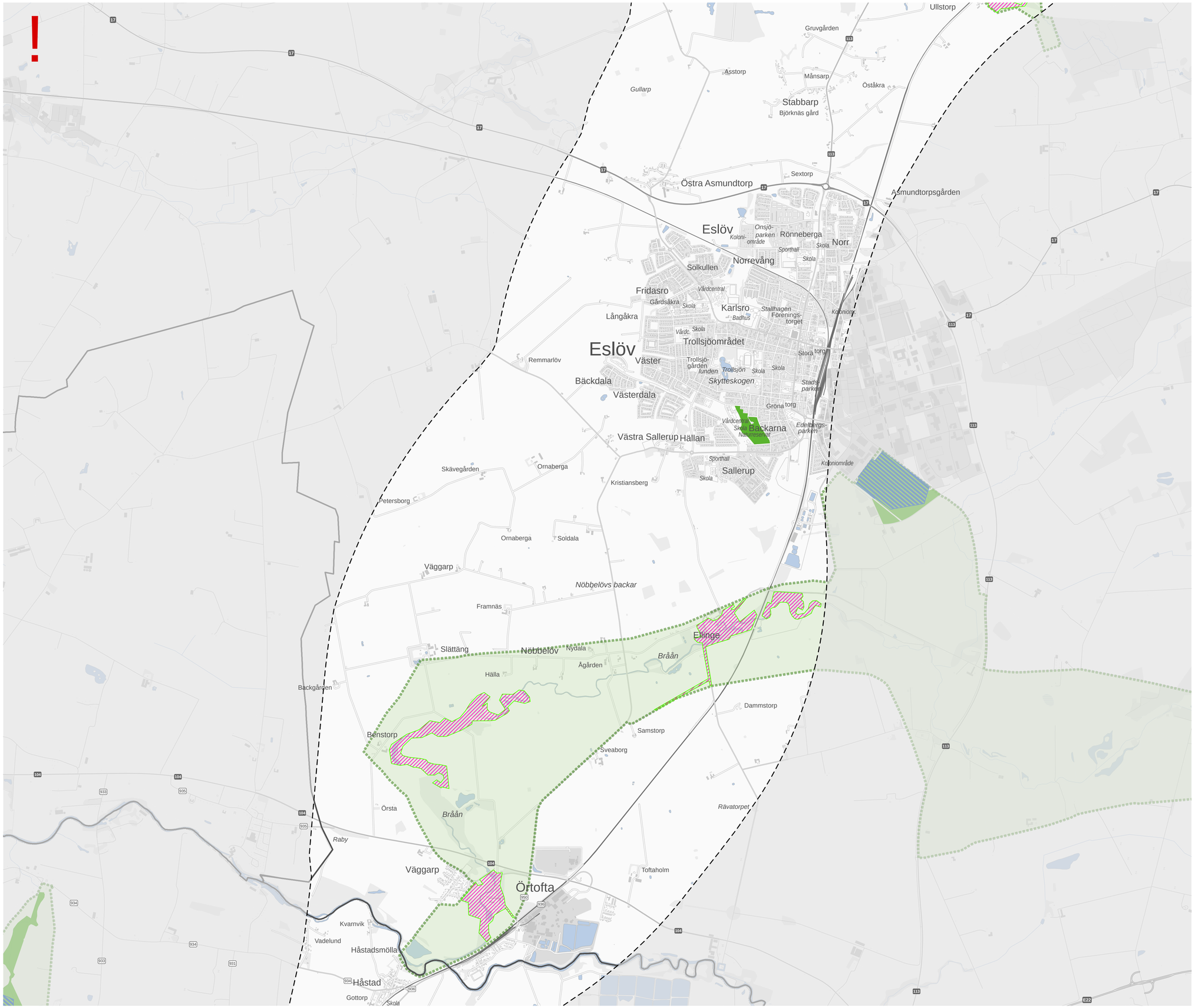

SKYDDAD NATUR

Eslöv södra

Skala (A1): 1:20 000

0 300 600 900 1 200 1 500 m

© Lantmäteriet, Geodatasamverkan

- Gräns för utredningsområde
- Kommungräns
- Naturreservat
- Natura 2000 art- och habitatdirektivet
- Riksintresse naturvård
- Riksintresse naturvård, utvalt värdeområde

TRAFIKVERKET

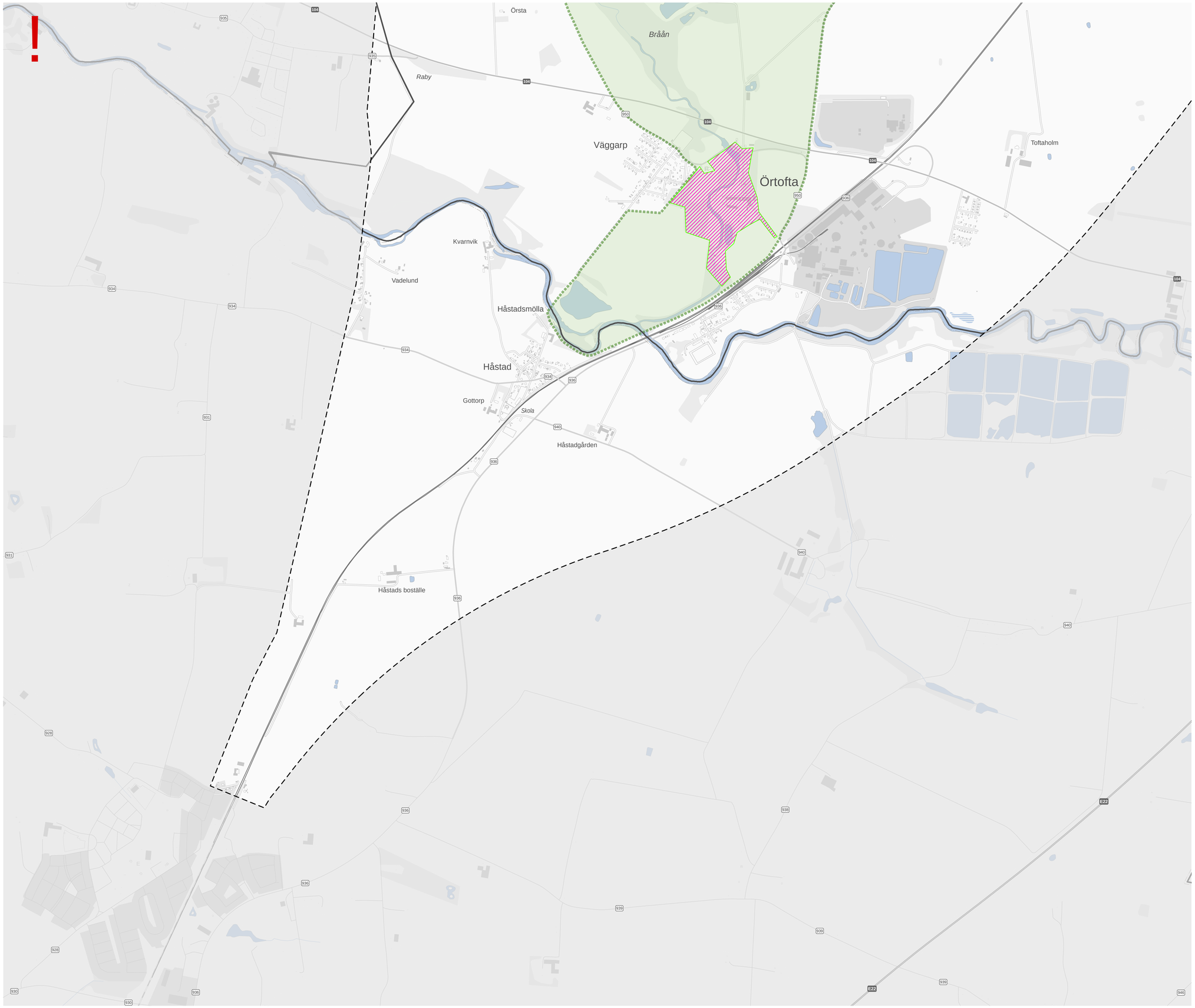

SKYDDAD NATUR

Lund

Skala (A1): 1:10 000

0 150 300 450 600 750 m

© Lantmäteriet, Geodatasamverkan

- Gräns för utredningsområde
- Kommungräns
- Riksintresse naturvård
- Riksintresse naturvård, utvalt värdeområde

TRAFIKVERKET