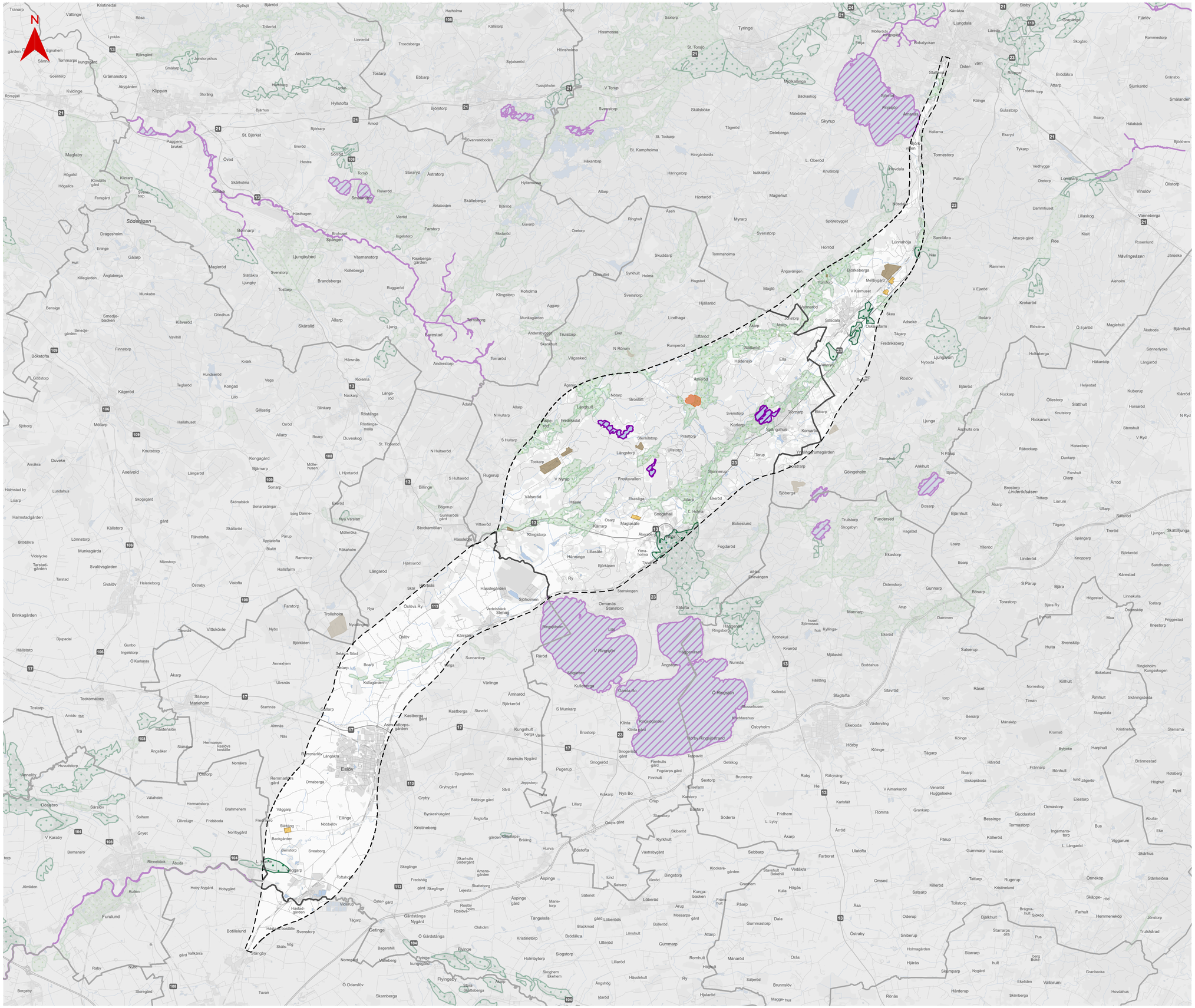


# ÖVRIGA NATURRESURSER

## Översikt

Skala (A1): 1:90 000

0 1 300 2 600 3 900 5 200 6 500 m

© Lantmäteriet, Geodatasamverkan

- Gräns för utredningsområde
- Kommungräns
- Sandförekomst ≥50% sand
- Grusförekomst ≤50% sand
- Tillståndspliktig täkt
- Tillståndspliktig djurproduktion
- Vilthägn
- Fiskevårdsområden

TRAFIKVERKET

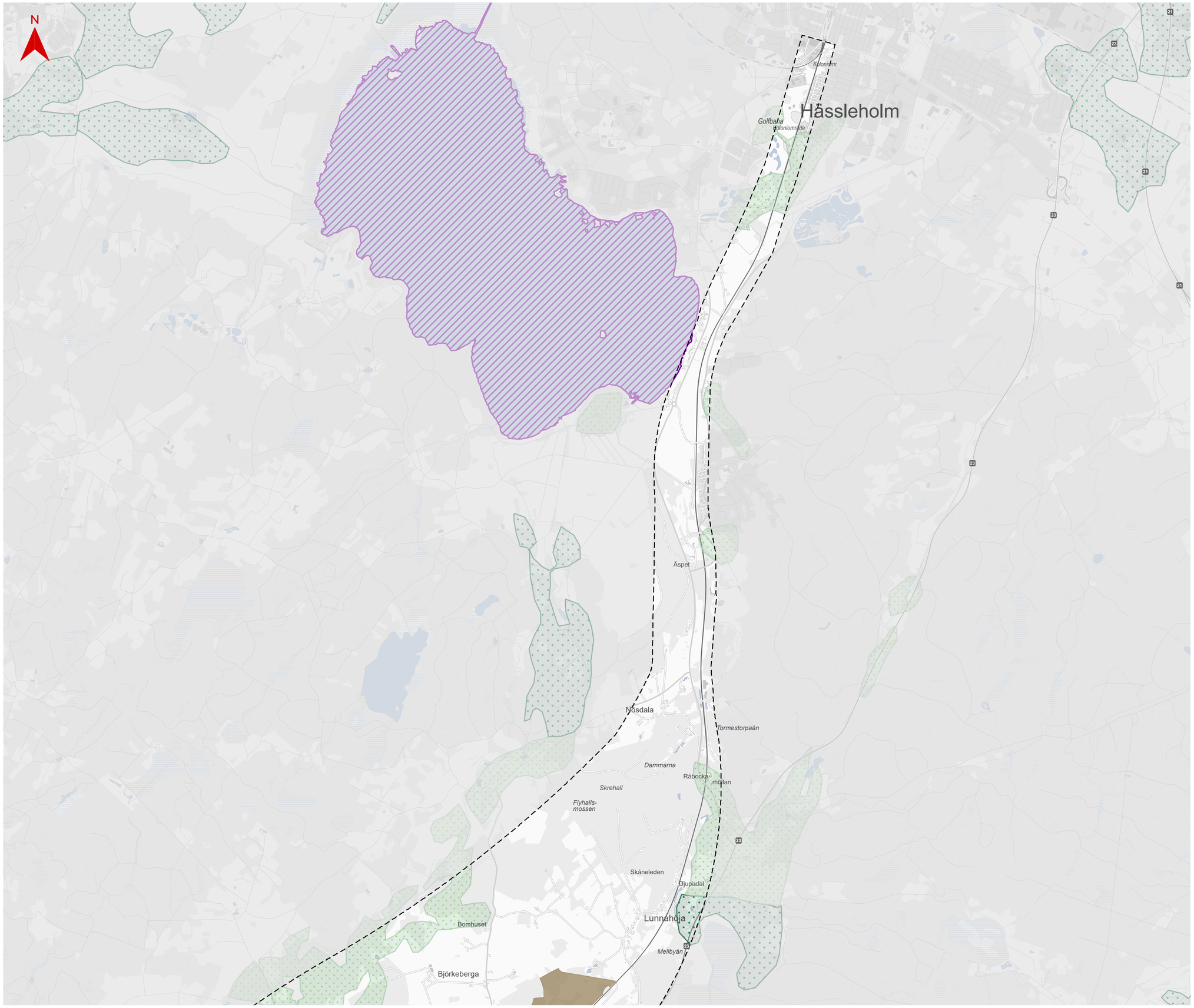


# ÖVRIGA NATURRESURSER

## Hässleholm norra

Skala (A1): 1:20 000

0 300 600 900 1 200 1 500 m

© Lantmäteriet, Geodatasamverkan

– – – Gräns för utredningsområde

Sandförekomst ≥50% sand

Grusförekomst ≤50% sand

Vilthägn

Fiskevårdsområden

TRAFIKVERKET

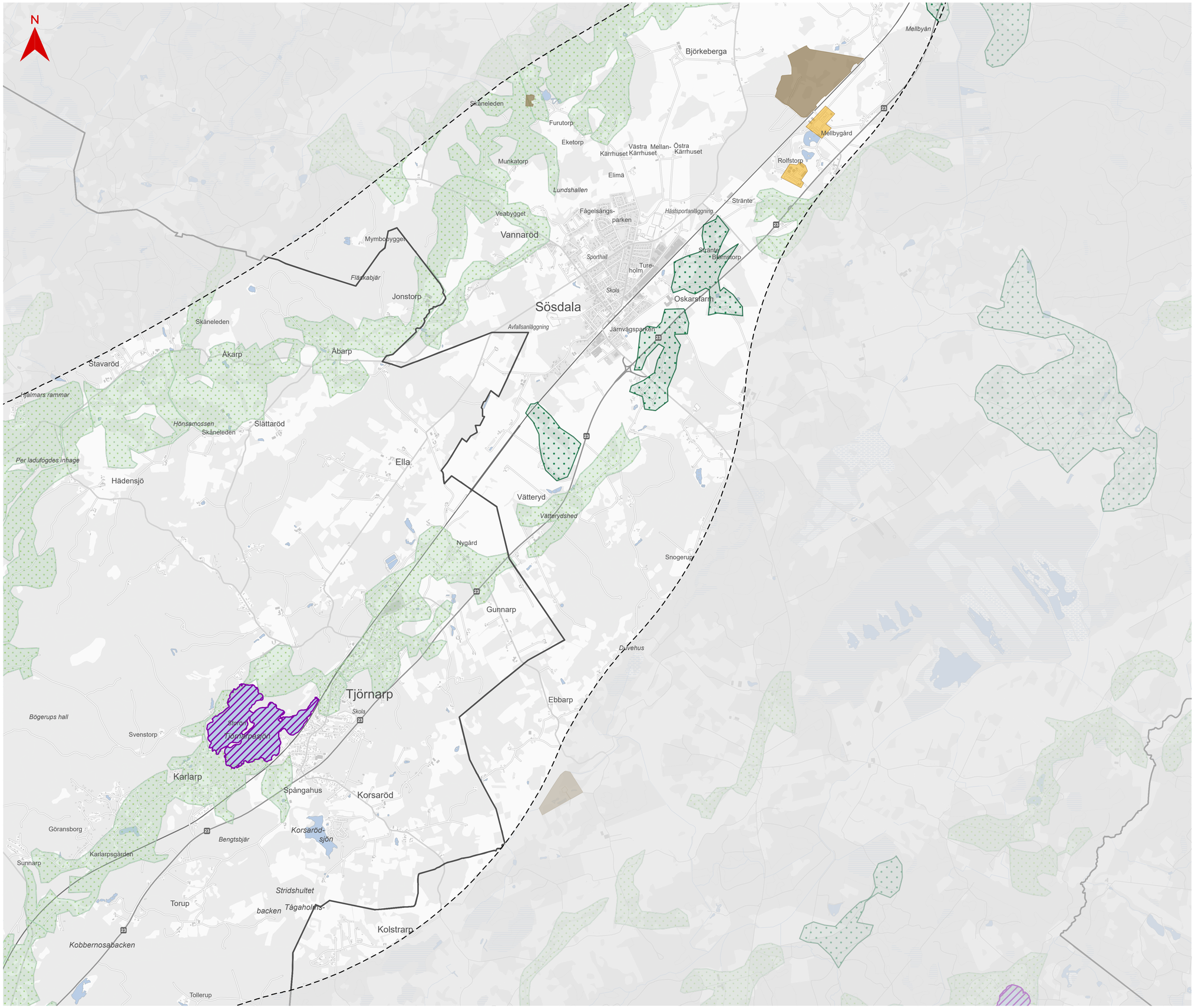


# ÖVRIGA NATURRESURSER

## Hässleholm södra

Skala (A1): 1:20 000

0 300 600 900 1 200 1 500 m

© Lantmäteriet, Geodatasamverkan

- Gräns för utredningsområde
- Kommungräns
- Sandförekomst ≥50% sand
- Grusförekomst ≤50% sand
- Tillståndspliktig djurproduktion
- Vilthägn
- Fiskevårdsområden

TRAFIKVERKET

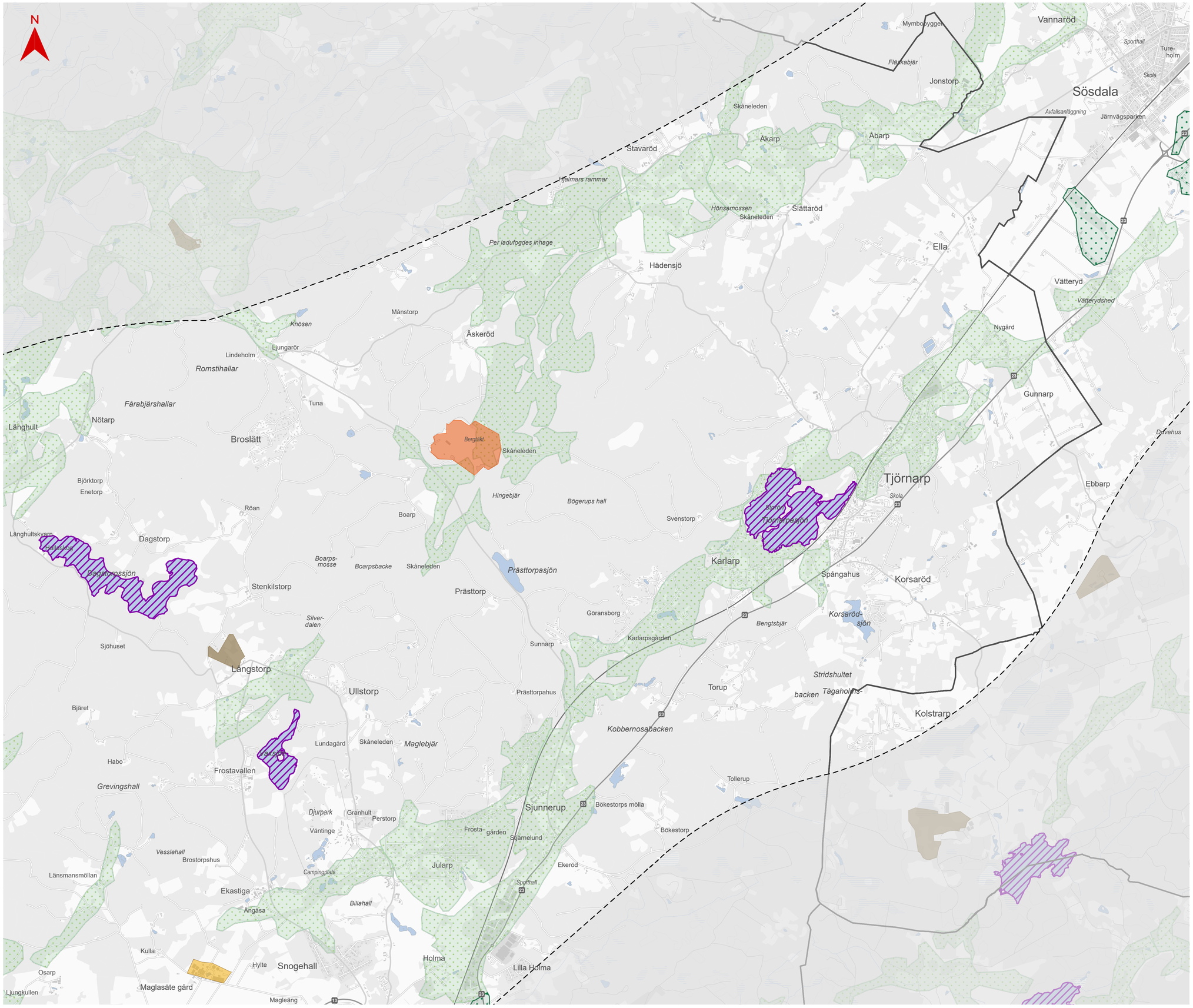


# ÖVRIGA NATURRESURSER

## Höör norra

Skala (A1): 1:20 000

0 300 600 900 1 200 1 500 m

© Lantmäteriet, Geodatasamverkan

- Gräns för utredningsområde
- Kommungräns
- Sandförekomst ≥50% sand
- Grusförekomst ≤50% sand
- Tillståndspliktig täkt
- Tillståndspliktig djurproduktion
- Vilthägn
- Fiskevårdsområden

TRAFIKVERKET

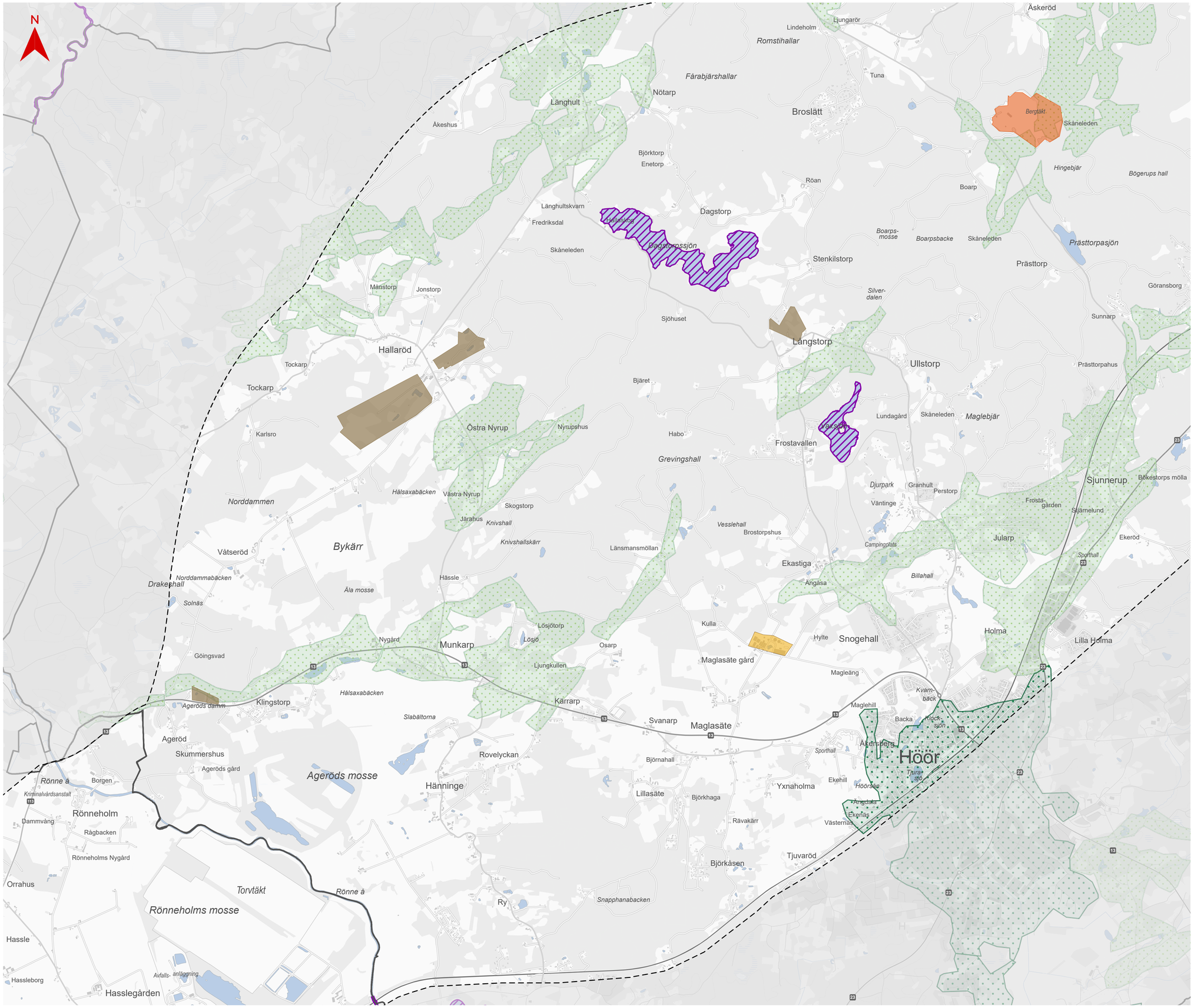


# ÖVRIGA NATURRESURSER

## Höör södra

Skala (A1): 1:20 000

0 300 600 900 1 200 1 500 m

© Lantmäteriet, Geodatasamverkan

- Gräns för utredningsområde
- Kommungräns
- Sandförekomst ≥50% sand
- Grusförekomst ≤50% sand
- Tillståndspliktig täkt
- Tillståndspliktig djurproduktion
- Vilthägn
- Fiskevårdsområden

TRAFIKVERKET

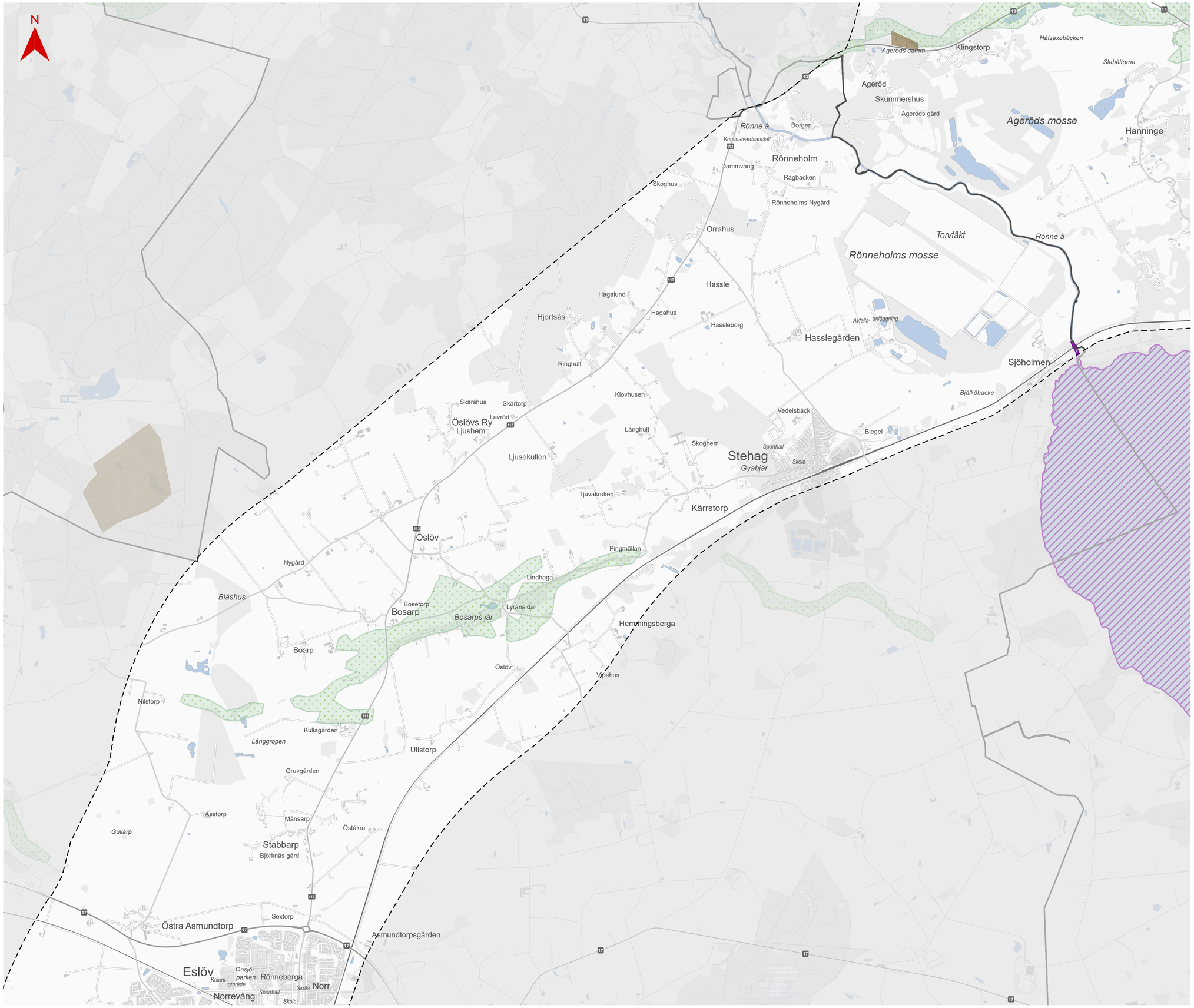


# ÖVRIGA NATURRESURSER

## Eslöv norra

Skala (A1): 1:20 000

0 300 600 900 1 200 1 500 m

© Lantmäteriet, Geodatasamverkan

- Gräns för utredningsområde
- Kommungräns
- Sandförekomst ≥50% sand
- Grusförekomst ≤50% sand
- Vilthägn
- Fiskevårdsområden

TRAFIKVERKET

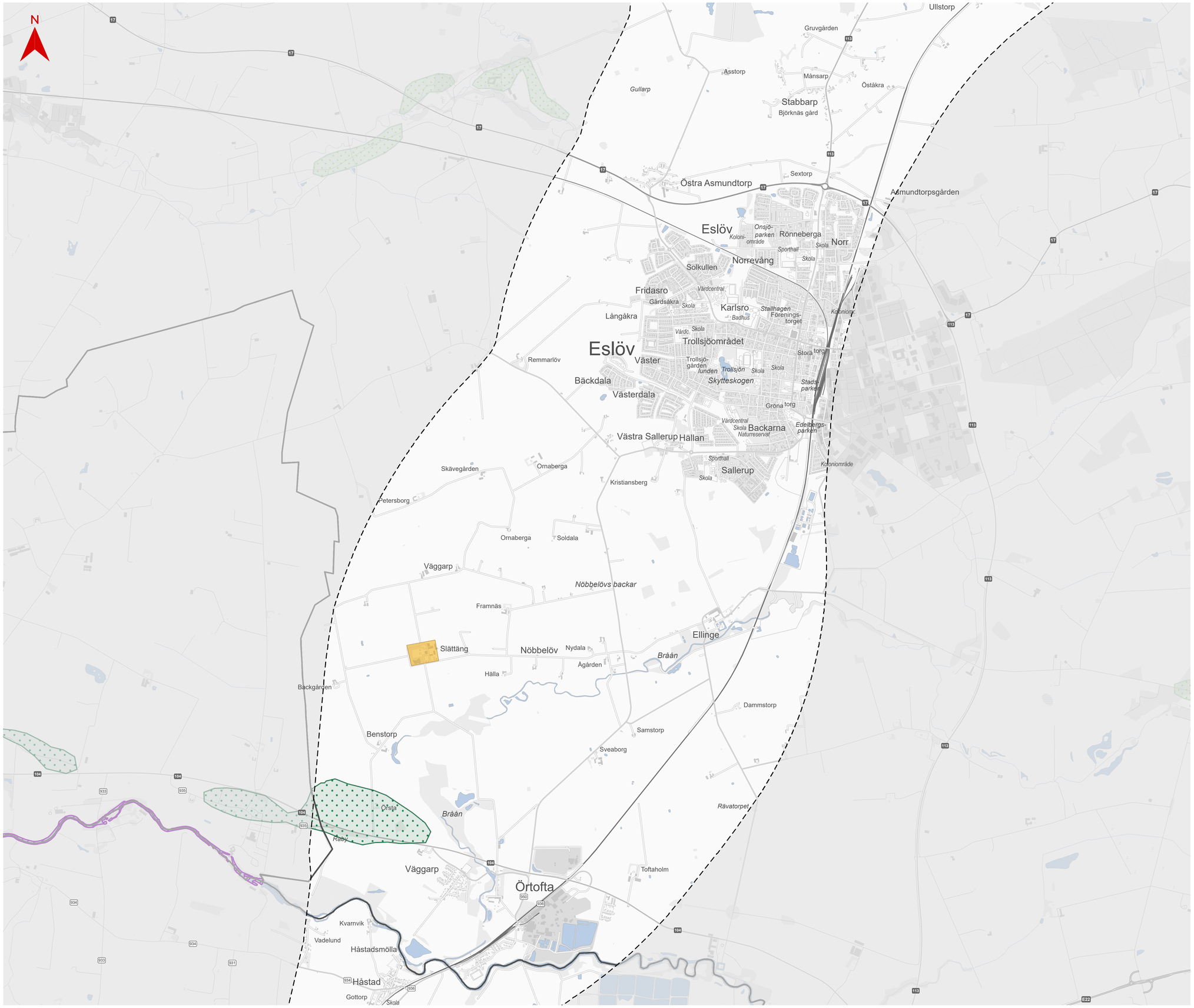


# ÖVRIGA NATURRESURSER

## Eslöv södra

Skala (A1): 1:20 000

0 300 600 900 1 200 1 500 m

© Lantmäteriet, Geodatasamverkan

- Gräns för utredningsområde
- Kommungräns
- Sandförekomst ≥50% sand
- Grusförekomst ≤50% sand
- Tillståndspliktig djurproduktion
- Fiskevårdsområden

TRAFIKVERKET

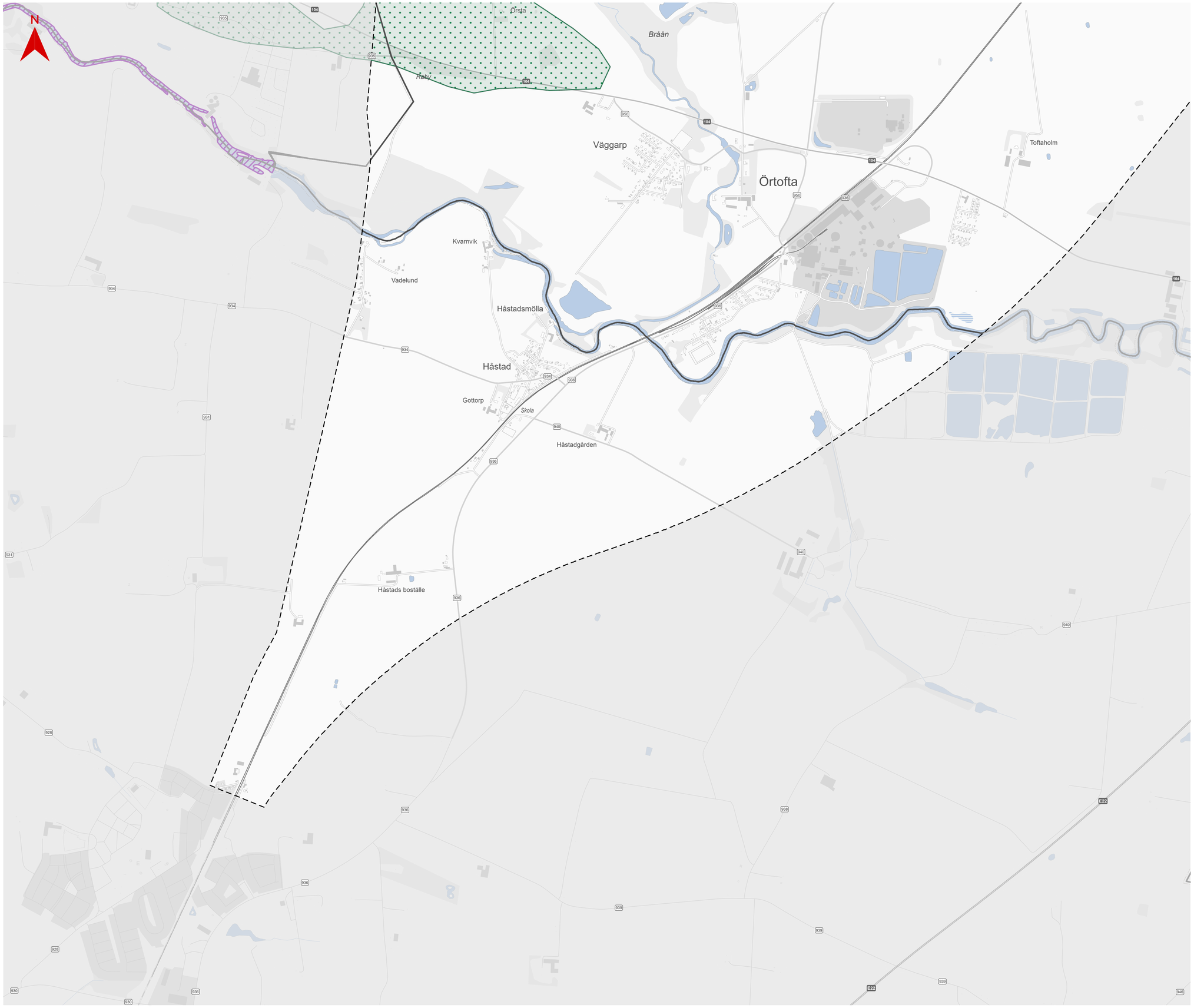


# ÖVRIGA NATURRESURSER

Lund

Skala (A1): 1:10 000

0 150 300 450 600 750 m

© Lantmäteriet, Geodatasamverkan

- Gräns för utredningsområde
- Kommungräns
- Sandförekomst ≥50% sand
- Grusförekomst ≤50% sand
- Fiskevårdsområden

TRAFIKVERKET