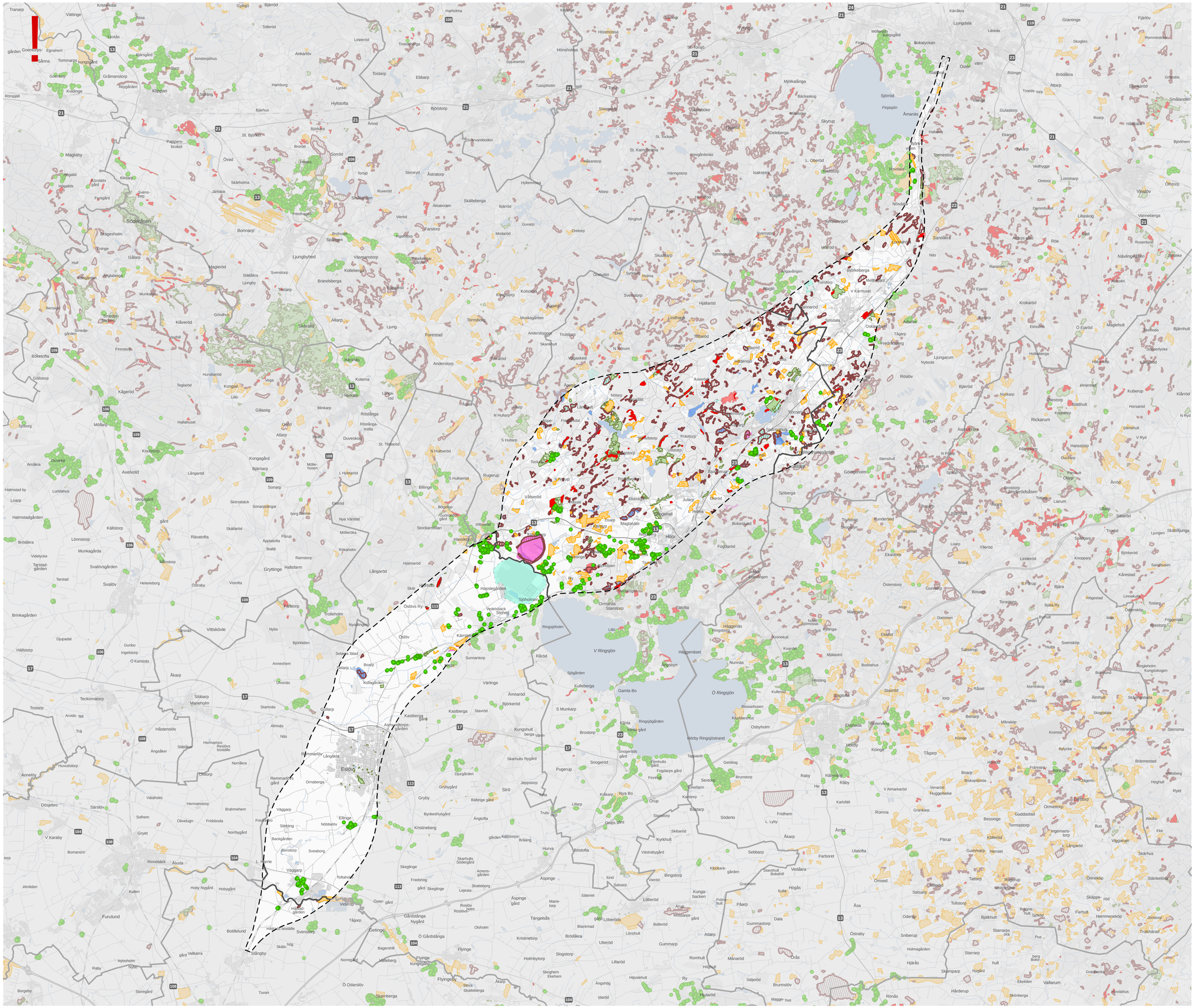

KARTLÄGGNING NATURMILJÖER

Översikt

Skala (A1): 1:90 000

0 1 300 2 600 3 900 5 200 6 500 m

© Lantmäteriet, Geodatasamverkan

- Gräns för utredningsområde
- Kommungräns
- Ängs- och betesmark
- Sumpskogar
- Skogliga nyckelbiotoper
- Värdekärnor ädellövskog
- Skyddsvärda ädellövsträd

Våtmarksinventering (urval från LST)

- Mycket högt naturvärde
- Högt naturvärde
- Visst naturvärde
- Lågt naturvärde

TRAFIKVERKET

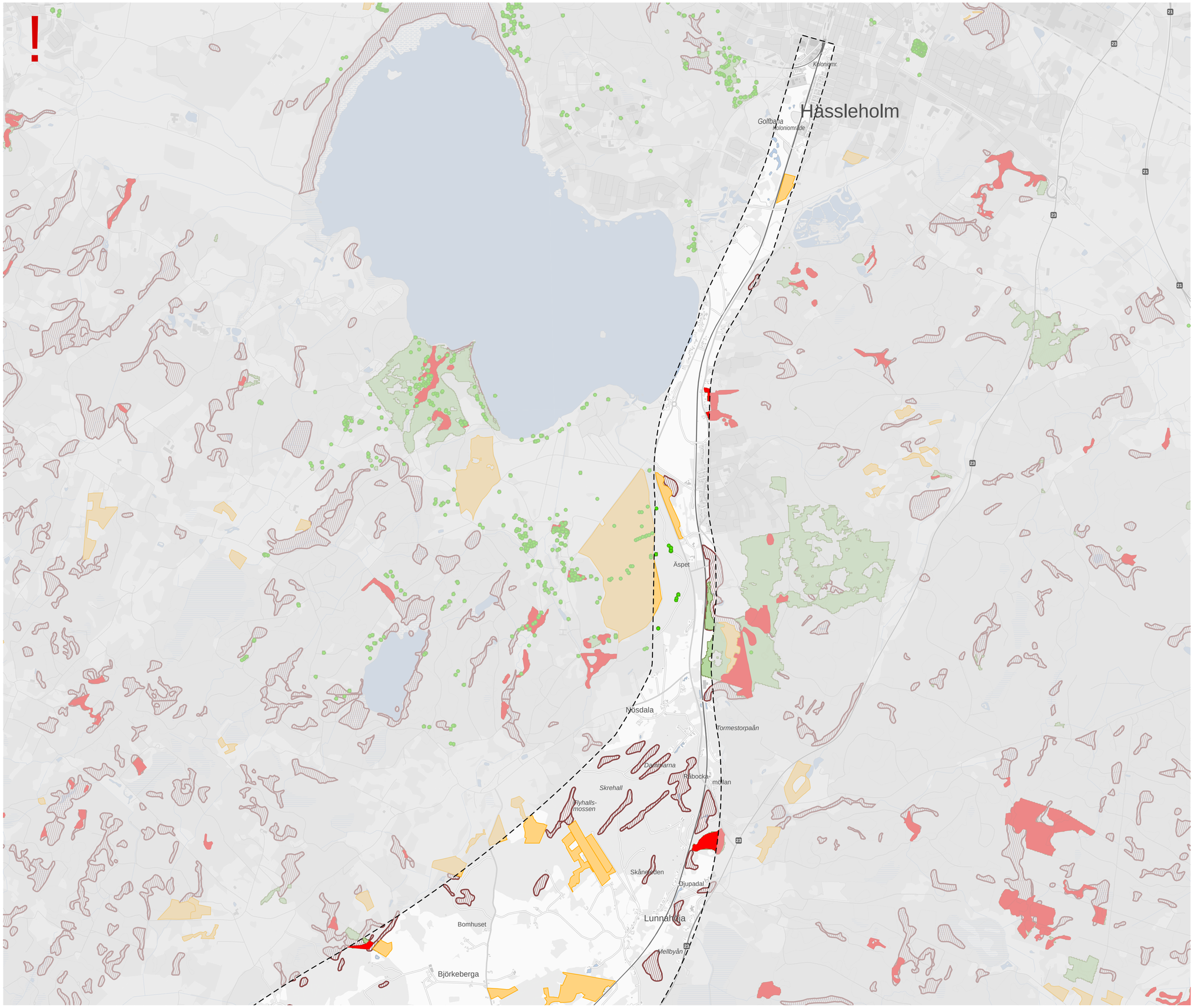

KARTLÄGGNING NATURMILJÖER

Hässleholm norra

Skala (A1): 1:20 000

0 300 600 900 1 200 1 500 m

© Lantmäteriet, Geodatasamverkan

- Gräns för utredningsområde
- Ängs- och betesmark
- Sumpskogar
- Skogliga nyckelbiotoper
- Värdekärnor ädellövskog
- Skyddsvärda ädellövsträd

TRAFIKVERKET

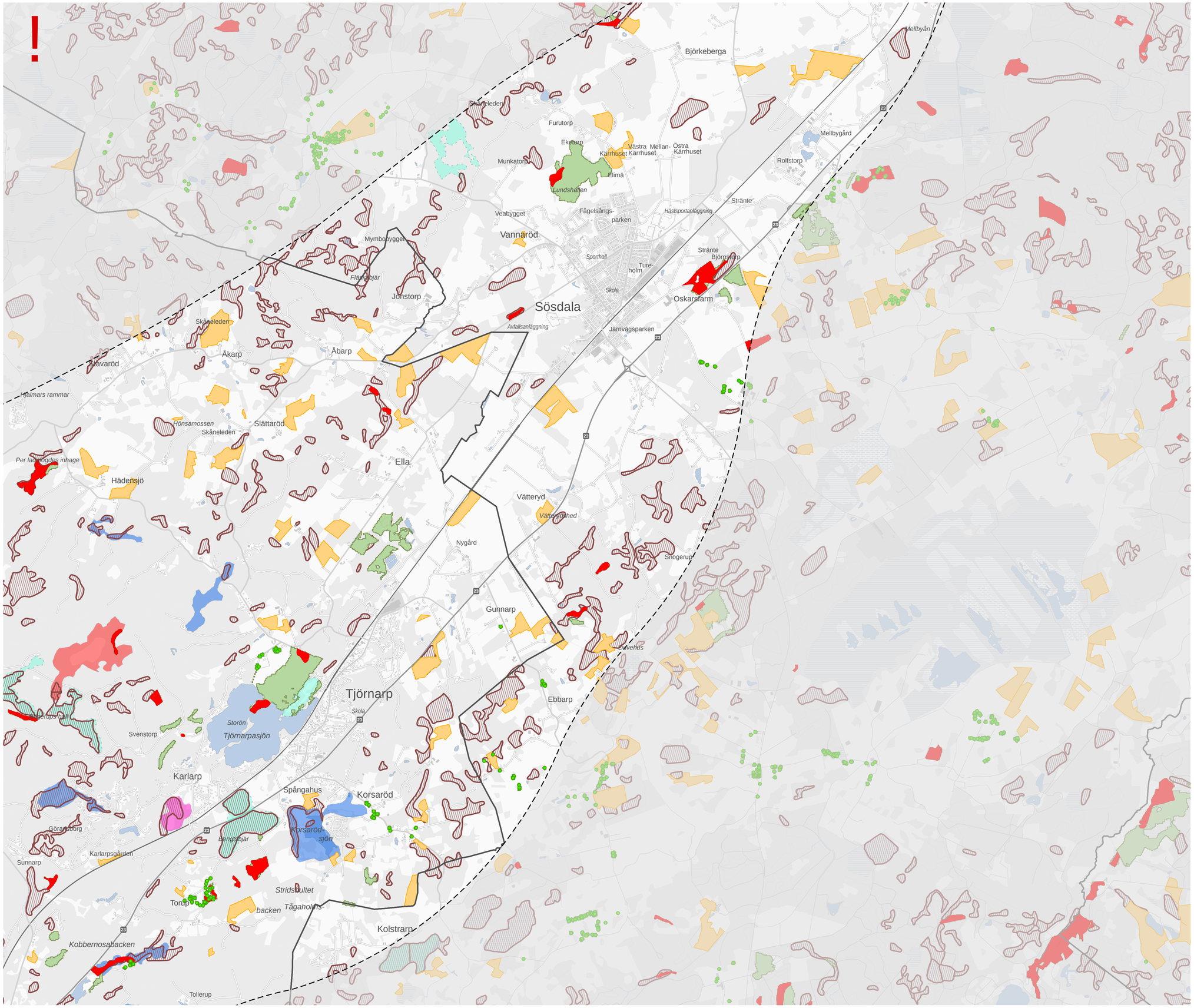

KARTLÄGGNING NATURMILJÖER

Hässleholm södra

Skala (A1): 1:20 000

0 300 600 900 1 200 1 500 m

© Lantmäteriet, Geodatasamverkan

- Gräns för utredningsområde
- Kommungräns
- Ängs- och betesmark
- Sumpskogar
- Skogliga nyckelbiotoper
- Värdekärnor ädellövskog
- Skyddsvärda ädellövsträd

Våtmarksinventering (urval från LST)

- Mycket högt naturvärde
- Högt naturvärde
- Visst naturvärde
- Lågt naturvärde

TRAFIKVERKET

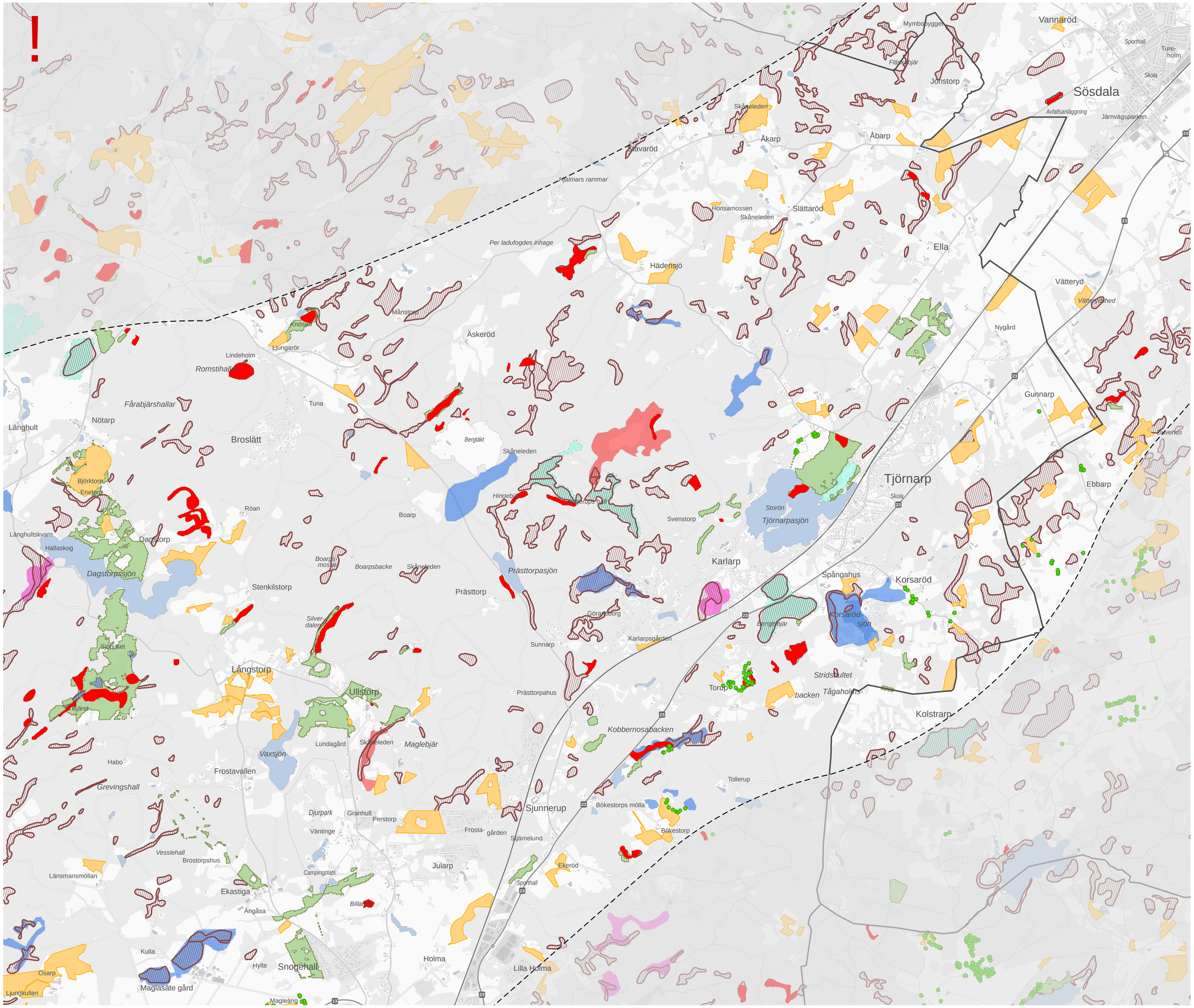

KARTLÄGGNING NATURMILJÖER

Höör norra

Skala (A1): 1:20 000

0 300 600 900 1 200 1 500 m

© Lantmäteriet, Geodatasamverkan

- Gräns för utredningsområde
- Kommungräns
- Ängs- och betesmark
- Sumpskogar
- Skogliga nyckelbiotoper
- Värdekärnor ädellövskog
- Skyddsvärda ädellövsträd

Våtmarksinventering (urval från LST)

- Mycket högt naturvärde
- Högt naturvärde
- Visst naturvärde
- Lågt naturvärde

TRAFIKVERKET

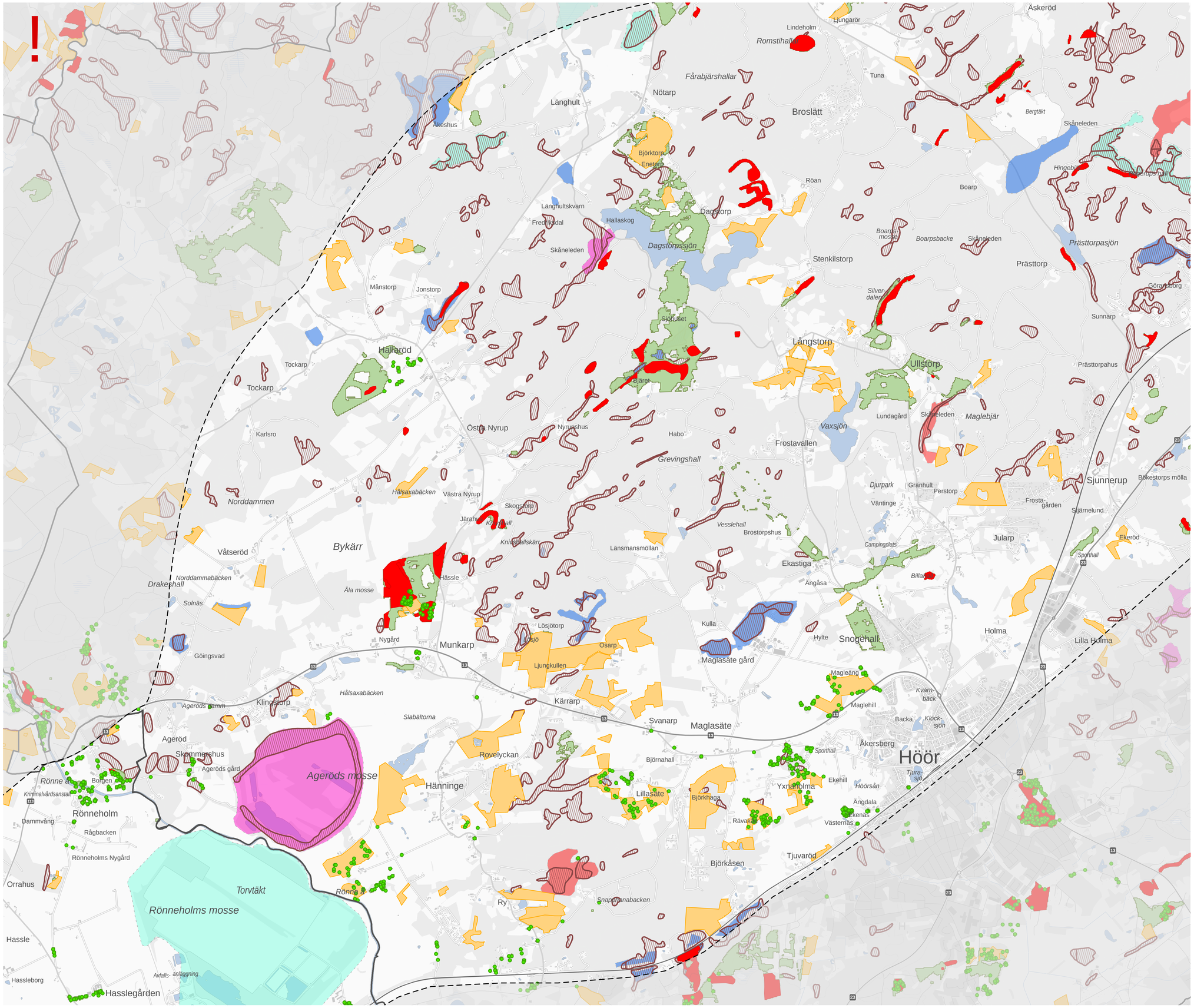

KARTLÄGGNING NATURMILJÖER

Höör södra

Skala (A1): 1:20 000

0 300 600 900 1 200 1 500 m

© Lantmäteriet, Geodatasamverkan

- Gräns för utredningsområde
- Kommungräns
- Ängs- och betesmark
- Sumpskogar
- Skogliga nyckelbiotoper
- Värdekärnor ädellövskog
- Skyddsvärda ädellövsträd

Våtmarksinventering (urval från LST)

- Mycket högt naturvärde
- Högt naturvärde
- Visst naturvärde
- Lågt naturvärde

TRAFIKVERKET

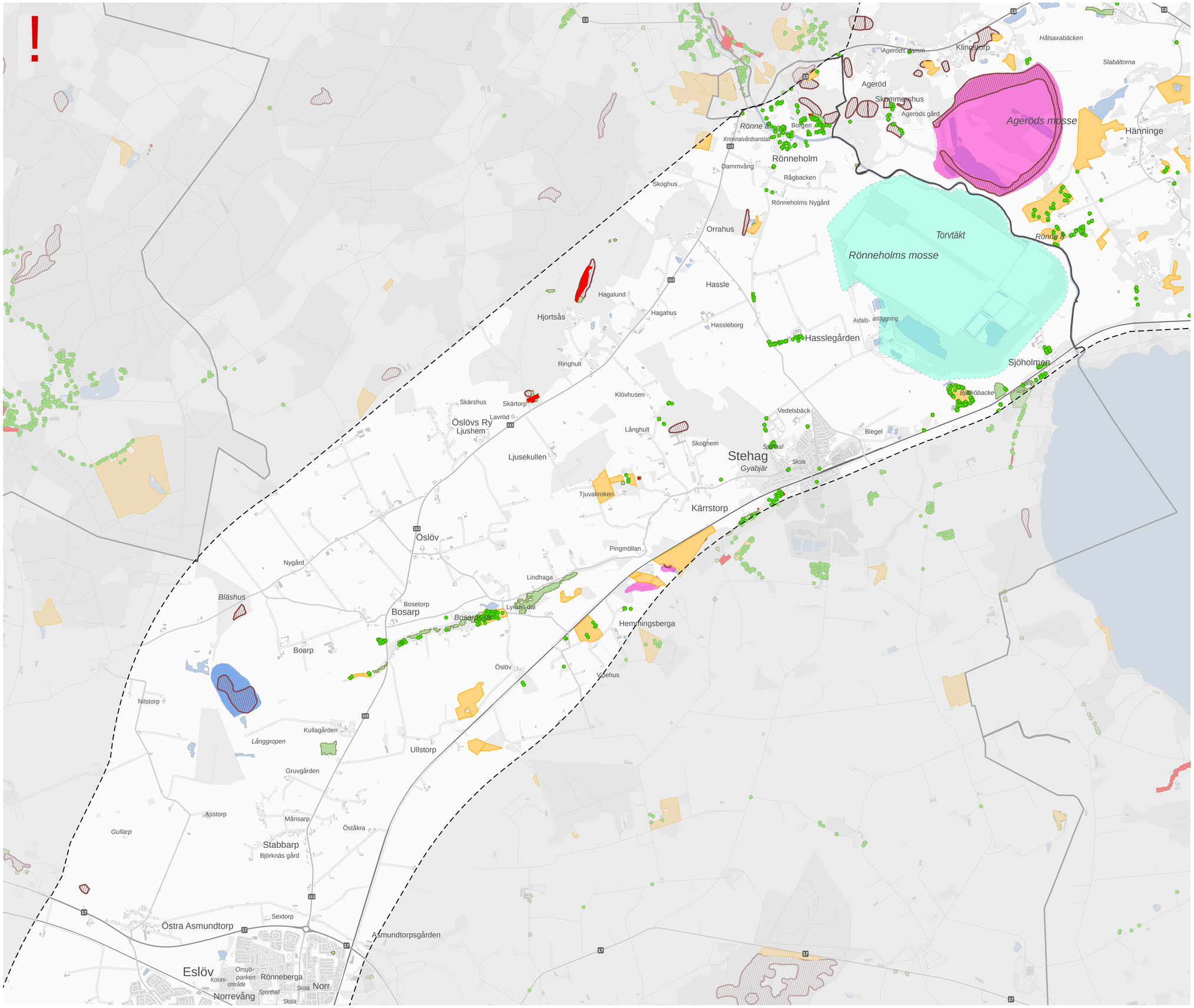

KARTLÄGGNING NATURMILJÖER

Eslöv norra

Skala (A1): 1:20 000

0 300 600 900 1 200 1 500 m

© Lantmäteriet, Geodatasamverkan

- Gräns för utredningsområde
- Kommungräns
- Ängs- och betesmark
- Sumpskogar
- Skogliga nyckelbiotoper
- Värdekärnor ädellövskog
- Skyddsvärda ädellövsträd

Våtmarksinventering (urval från LST)

- Högt naturvärde
- Visst naturvärde
- Lågt naturvärde

TRAFIKVERKET

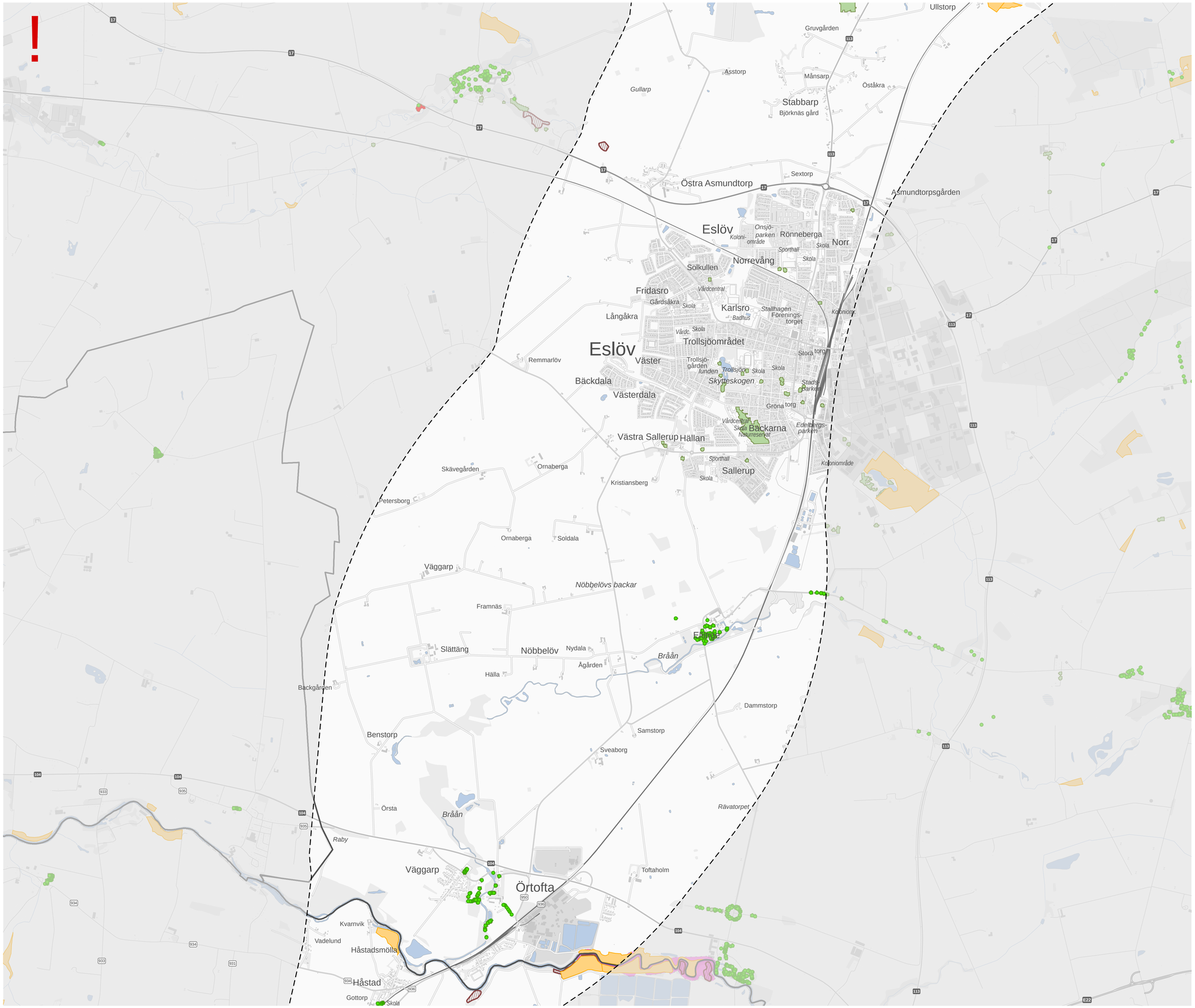

KARTLÄGGNING NATURMILJÖER

Eslöv södra

Skala (A1): 1:20 000

0 300 600 900 1 200 1 500 m

© Lantmäteriet, Geodatasamverkan

- Gräns för utredningsområde
- Kommungräns
- Ängs- och betesmark
- Sumpskogar
- Skogliga nyckelbiotoper
- Värdekärnor ädellövskog
- Skyddsvärda ädellövsträd

Våtmarksinventering (urval från LST)

- Högt naturvärde

TRAFIKVERKET

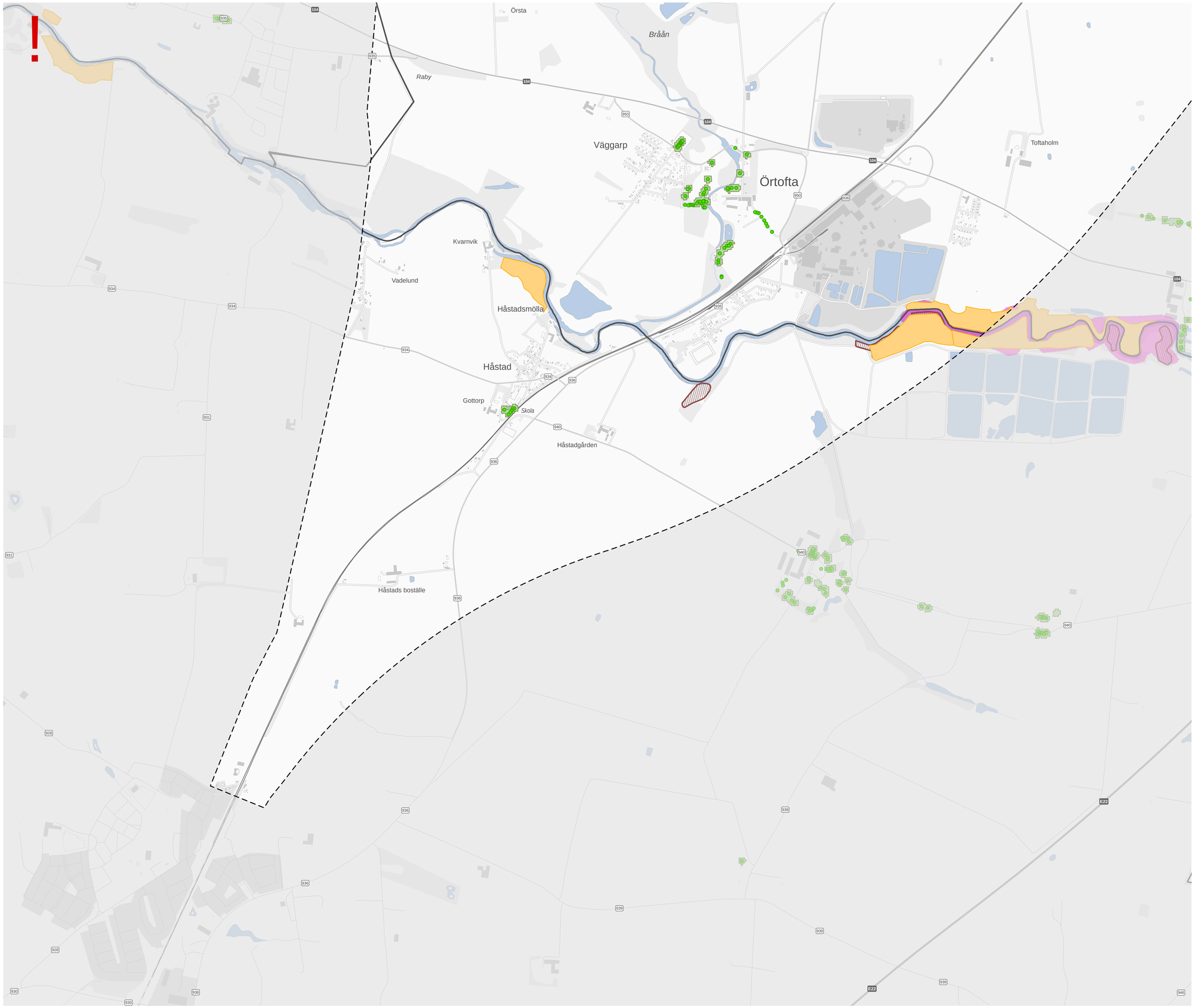

KARTLÄGGNING NATURMILJÖER

Lund

Skala (A1): 1:10 000

0 150 300 450 600 750 m

© Lantmäteriet, Geodatasamverkan

- Gräns för utredningsområde
- Kommungräns
- Ängs- och betesmark
- Sumpskogar
- Värdekärnor ädellövskog
- Skyddsvärda ädellövsträd

Våtmarksinventering (urval från LST)

- Högt naturvärde

TRAFIKVERKET