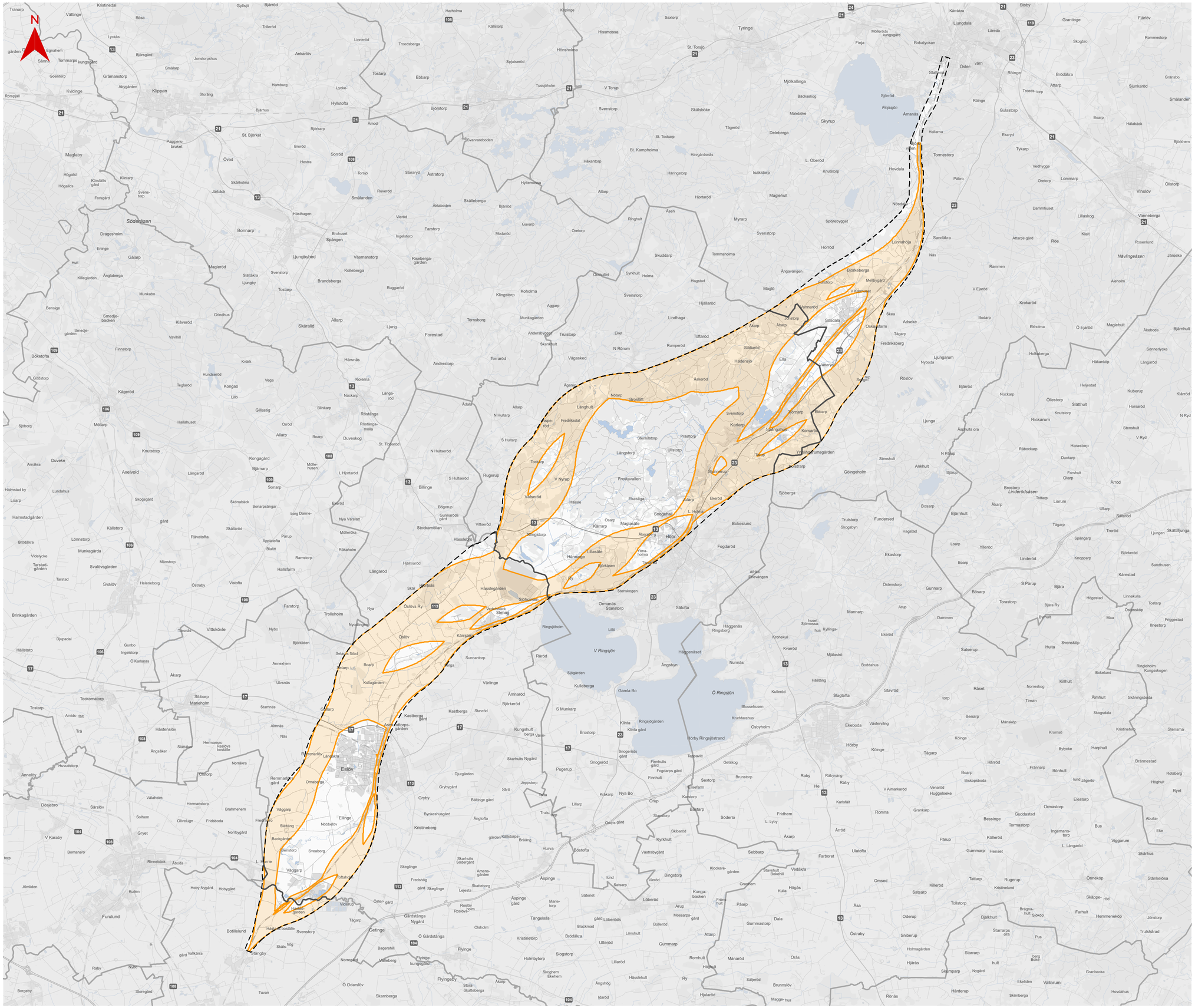

KVARVARANDE YTA

Översikt

Skala (A1): 1:90 000

0 1 300 2 600 3 900 5 200 6 500 m

© Lantmäteriet, Geodatasamverkan

– – – Gräns för utredningsområde

—— Kommungräns

Kvarvarande yta

TRAFIKVERKET

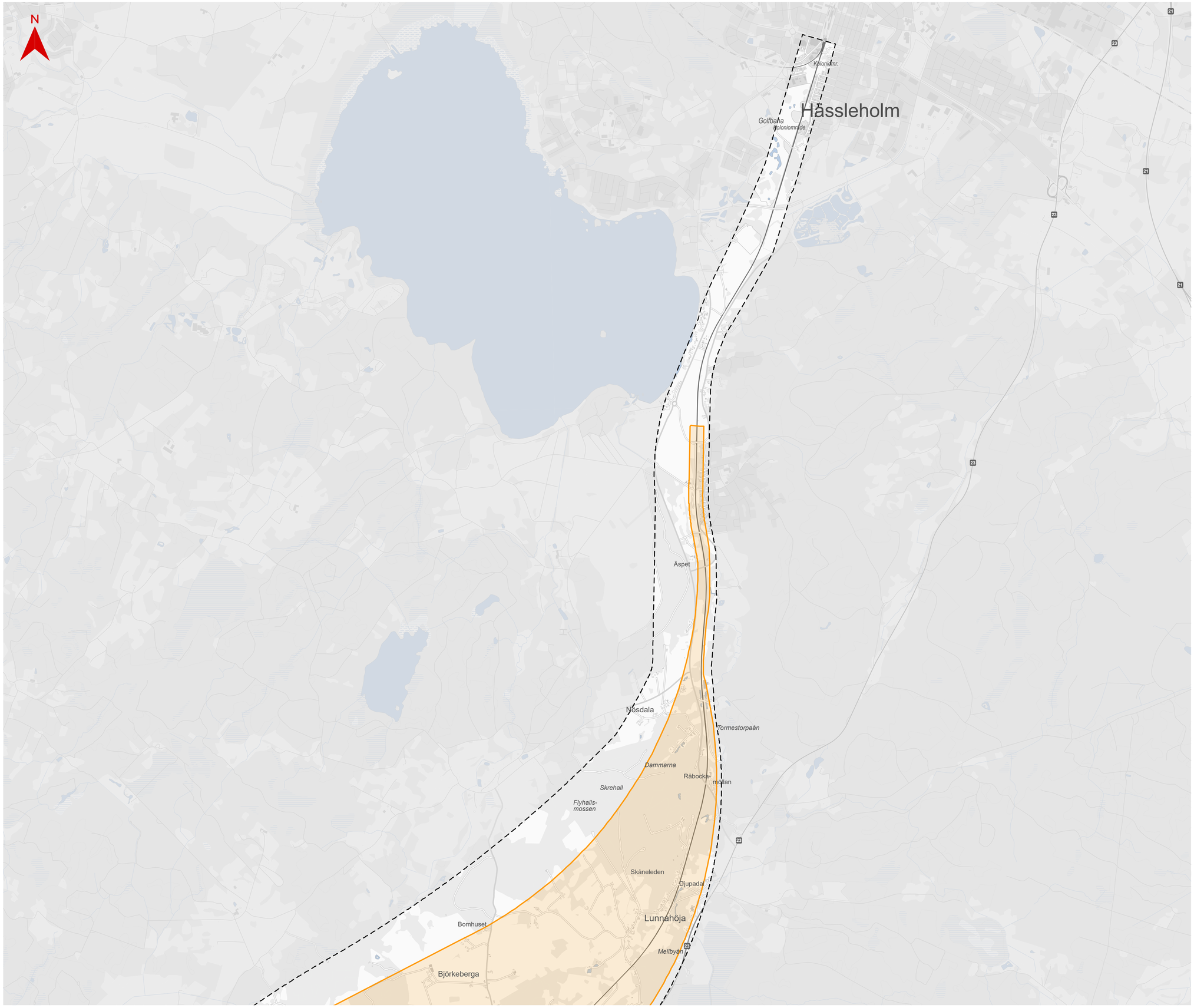

KVARVARANDE YTA

Hässleholm norra

Skala (A1): 1:20 000

0 300 600 900 1 200 1 500 m

© Lantmäteriet, Geodatasamverkan

– – – Gräns för utredningsområde

Kvarvarande yta

TRAFIKVERKET

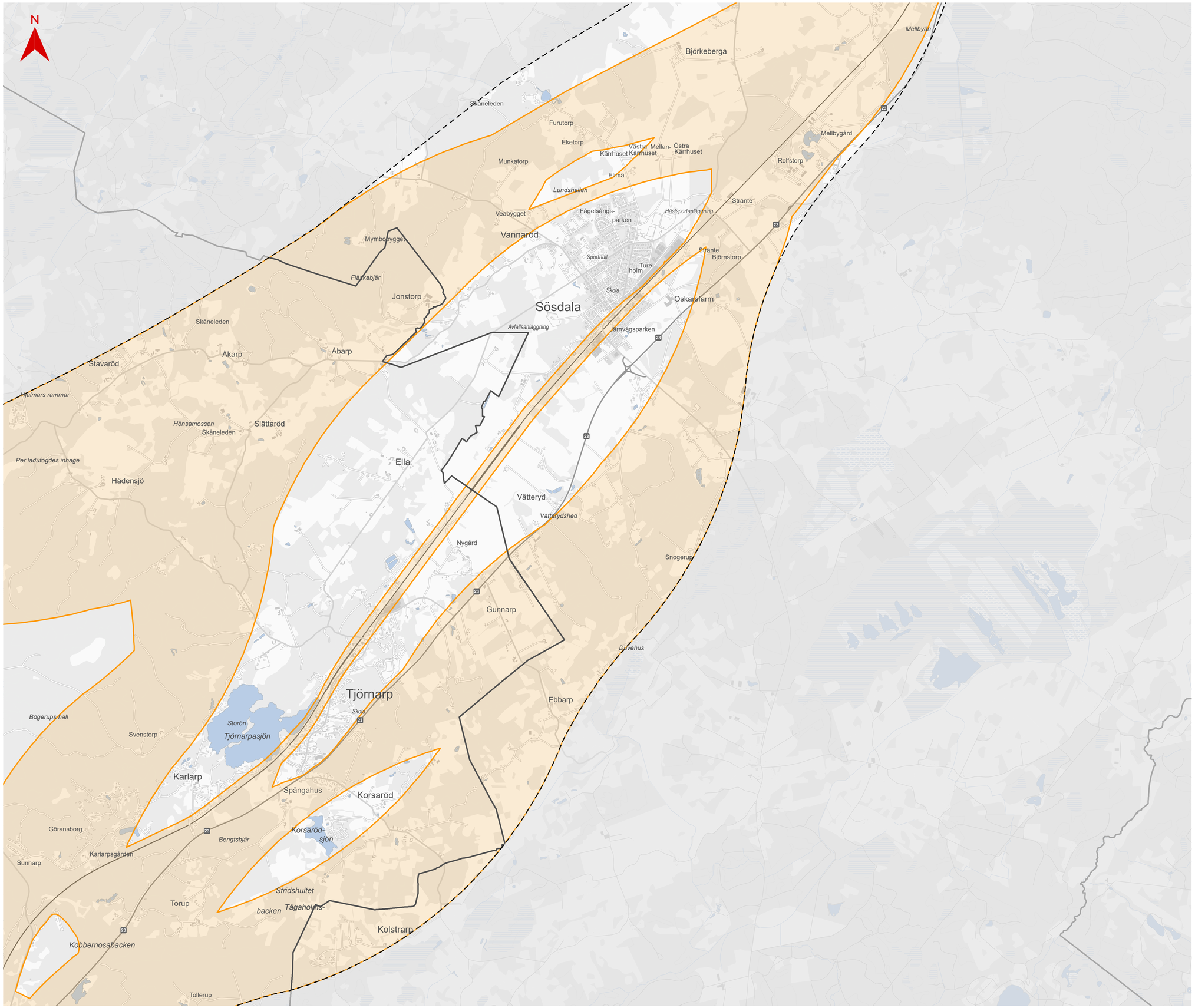

KVARVARANDE YTA

Hässleholm södra

Skala (A1): 1:20 000

0 300 600 900 1 200 1 500 m

© Lantmäteriet, Geodatasamverkan

- Gräns för utredningsområde
- Kommungräns
- Kvarvarande yta

TRAFIKVERKET

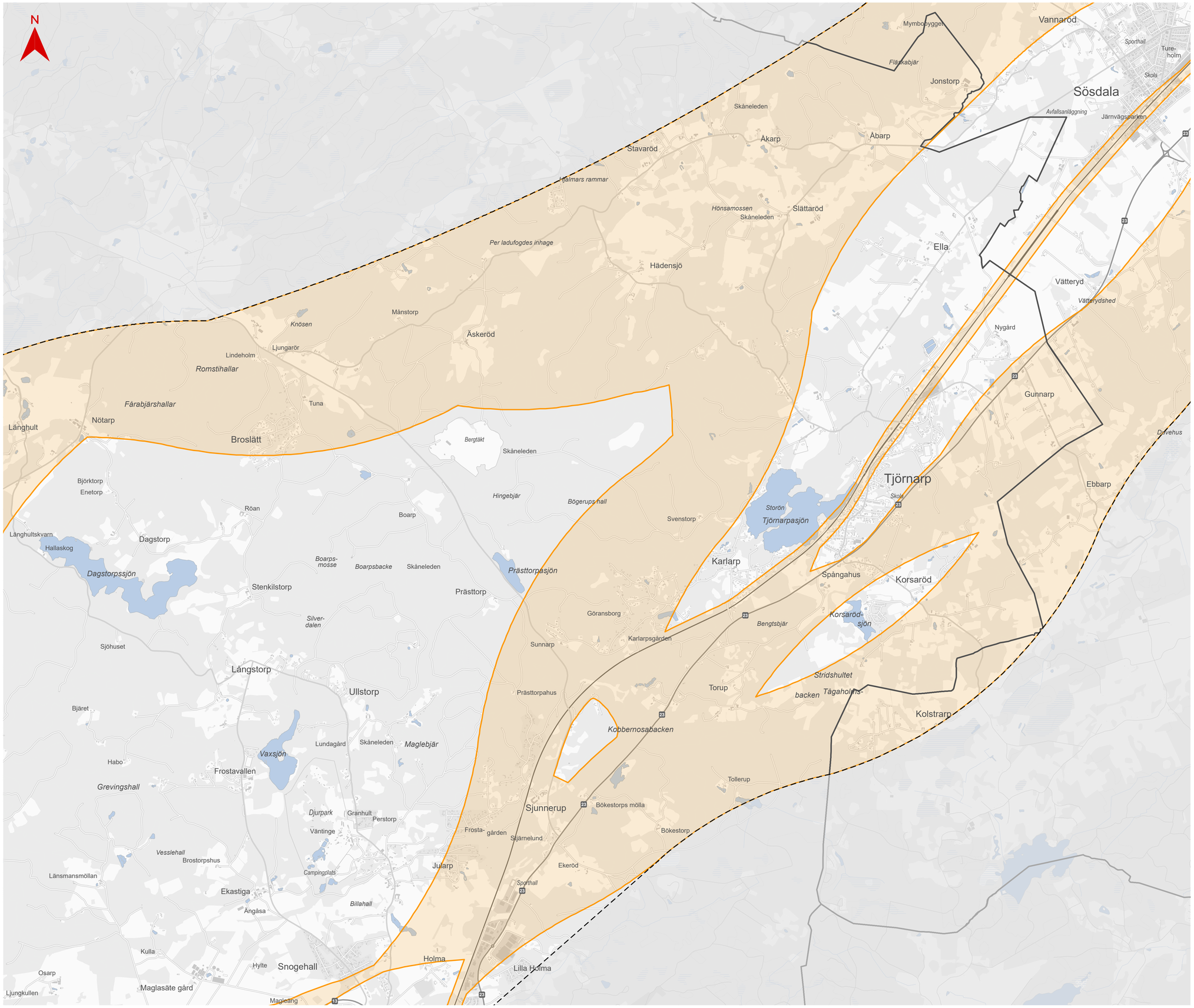

KVARVARANDE YTA

Höör norra

Skala (A1): 1:20 000

0 300 600 900 1 200 1 500 m

© Lantmäteriet, Geodatasamverkan

- - - Gräns för utredningsområde

—— Kommungräns

Kvarvarande yta

TRAFIKVERKET

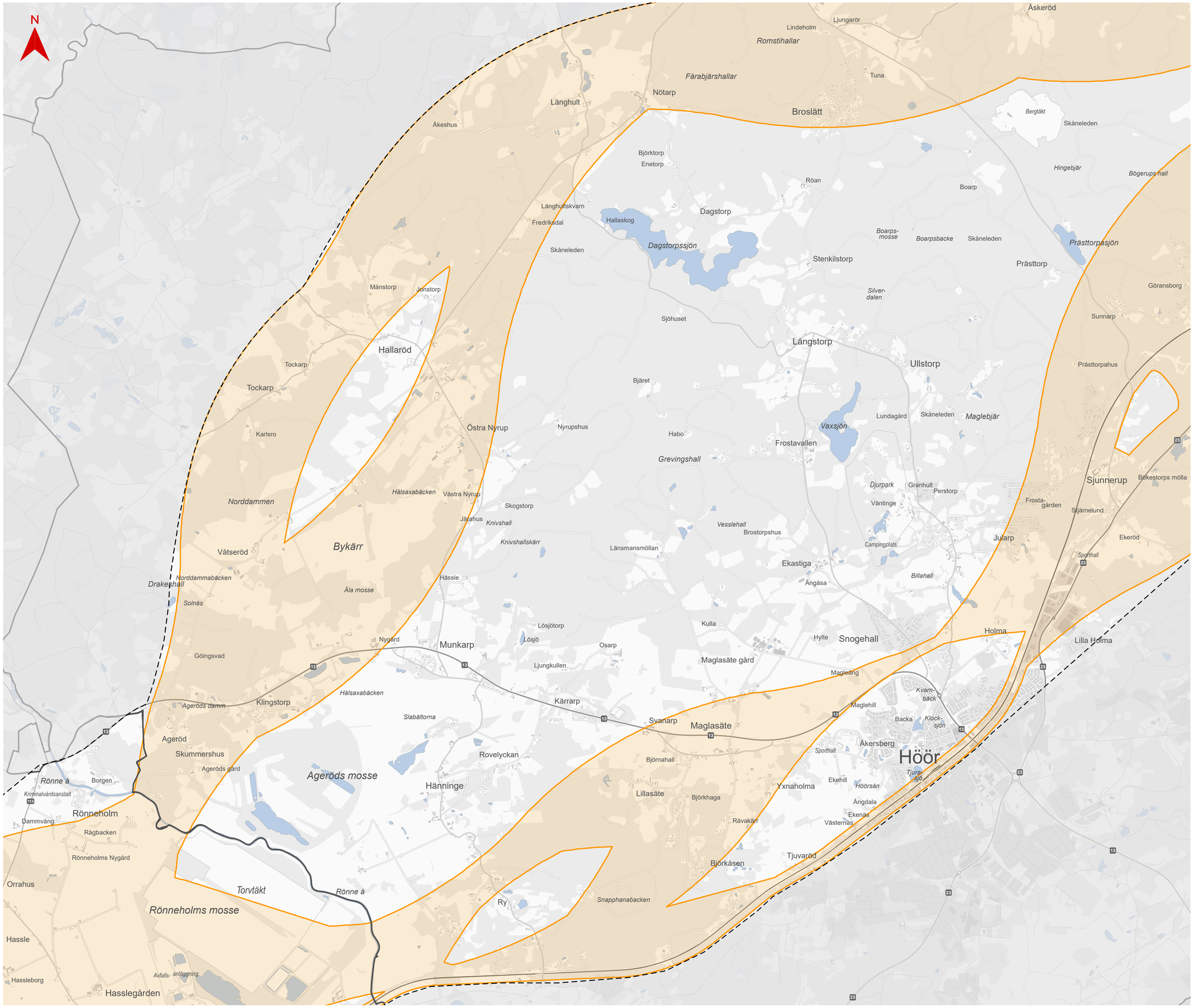

KVARVARANDE YTA

Höör södra

Skala (A1): 1:20 000

0 300 600 900 1 200 1 500 m

© Lantmäteriet, Geodatasamverkan

– – – Gräns för utredningsområde

—— Kommungräns

Kvarvarande yta

TRAFIKVERKET

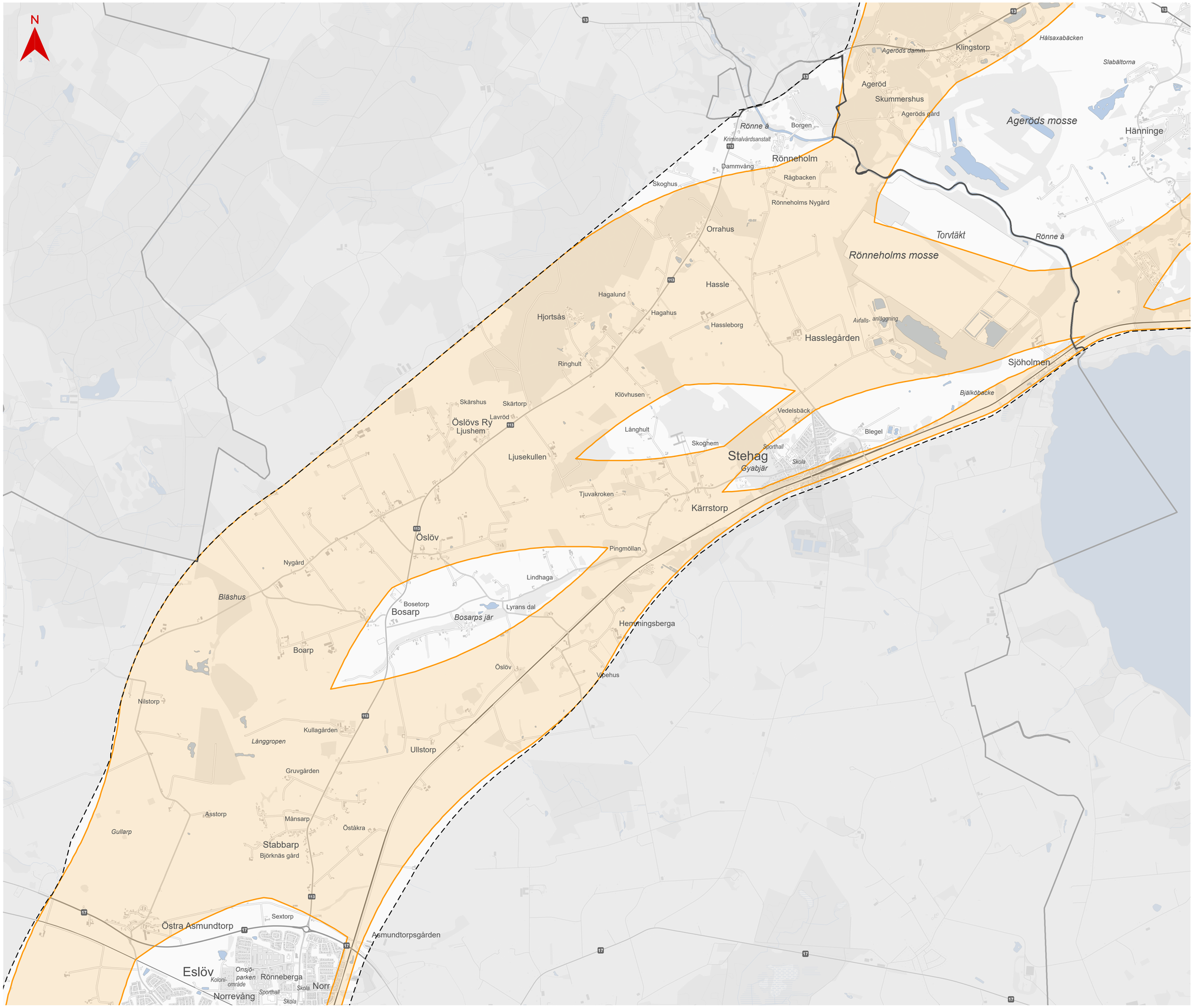

KVARVARANDE YTA

Eslöv norra

Skala (A1): 1:20 000

0 300 600 900 1 200 1 500 m

© Lantmäteriet, Geodatasamverkan

– – – Gräns för utredningsområde

—— Kommungräns

Kvarvarande yta

TRAFIKVERKET

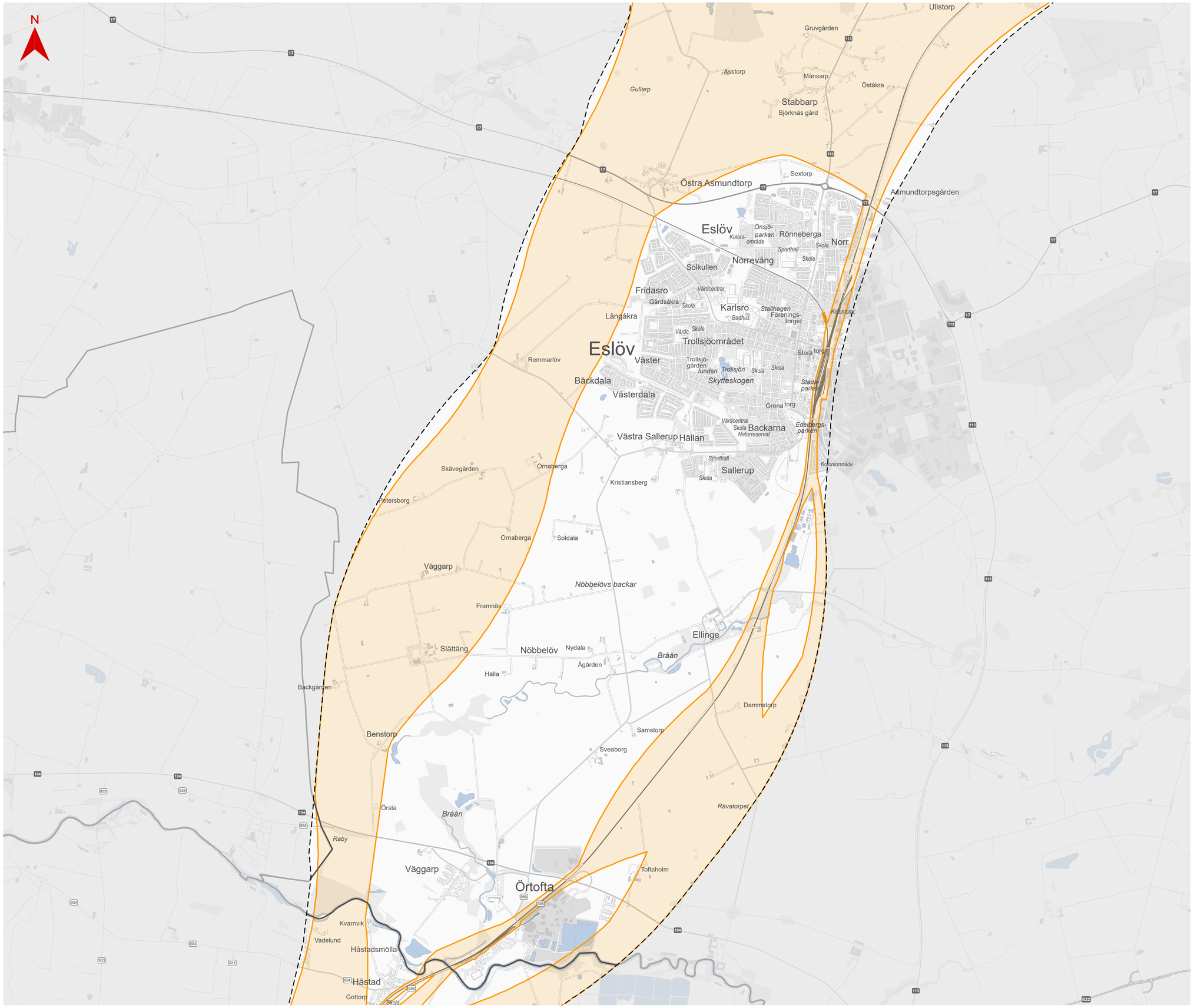

KVARVARANDE YTA

Eslöv södra

Skala (A1): 1:20 000

0 300 600 900 1 200 1 500 m

© Lantmäteriet, Geodatasamverkan

– – – Gräns för utredningsområde

—— Kommungräns

Kvarvarande yta

TRAFIKVERKET

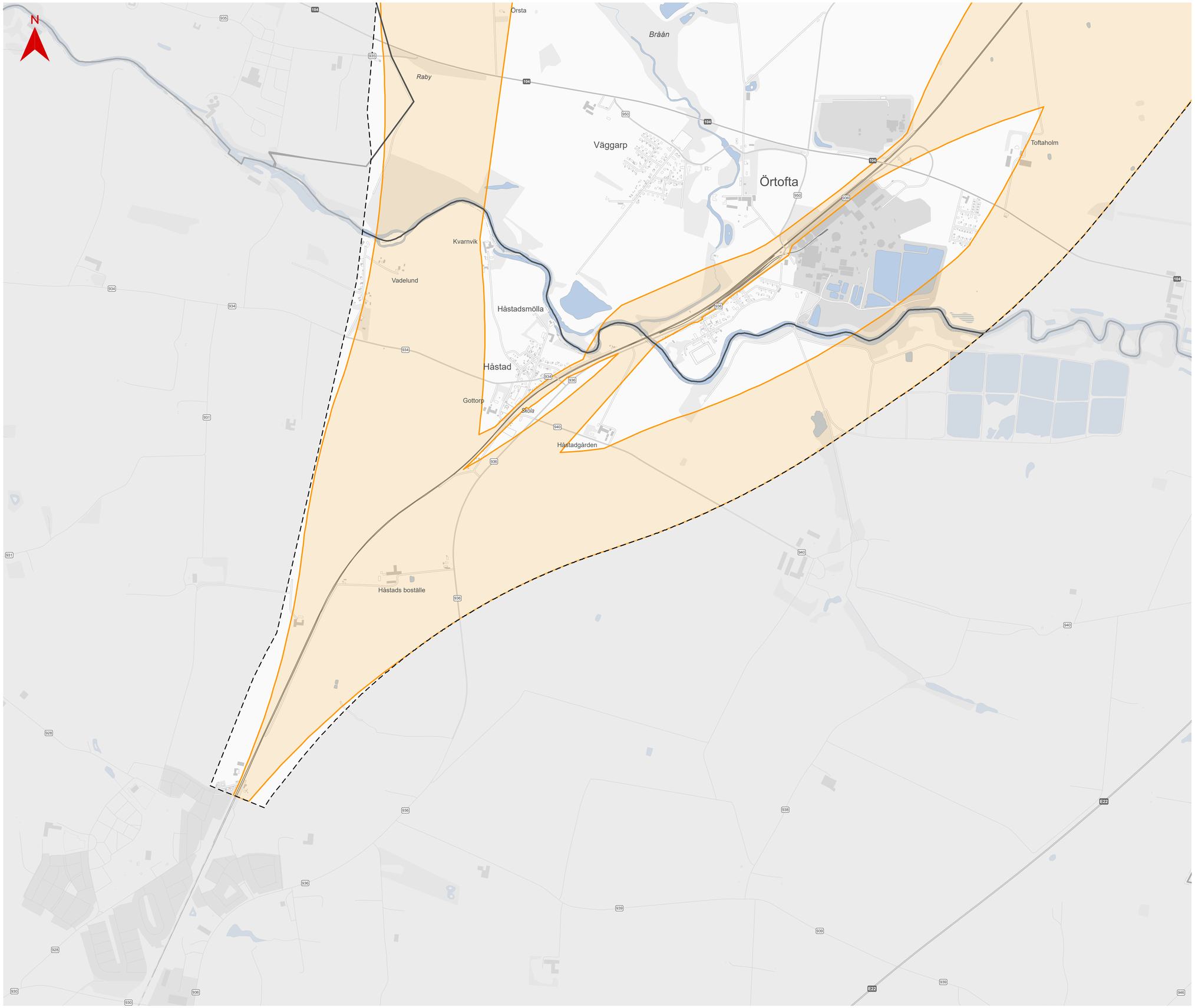

KVARVARANDE YTA

Lund

Skala (A1): 1:10 000

0 150 300 450 600 750 m

© Lantmäteriet, Geodatasamverkan

– – – Gräns för utredningsområde

—— Kommungräns

Kvarvarande yta

TRAFIKVERKET