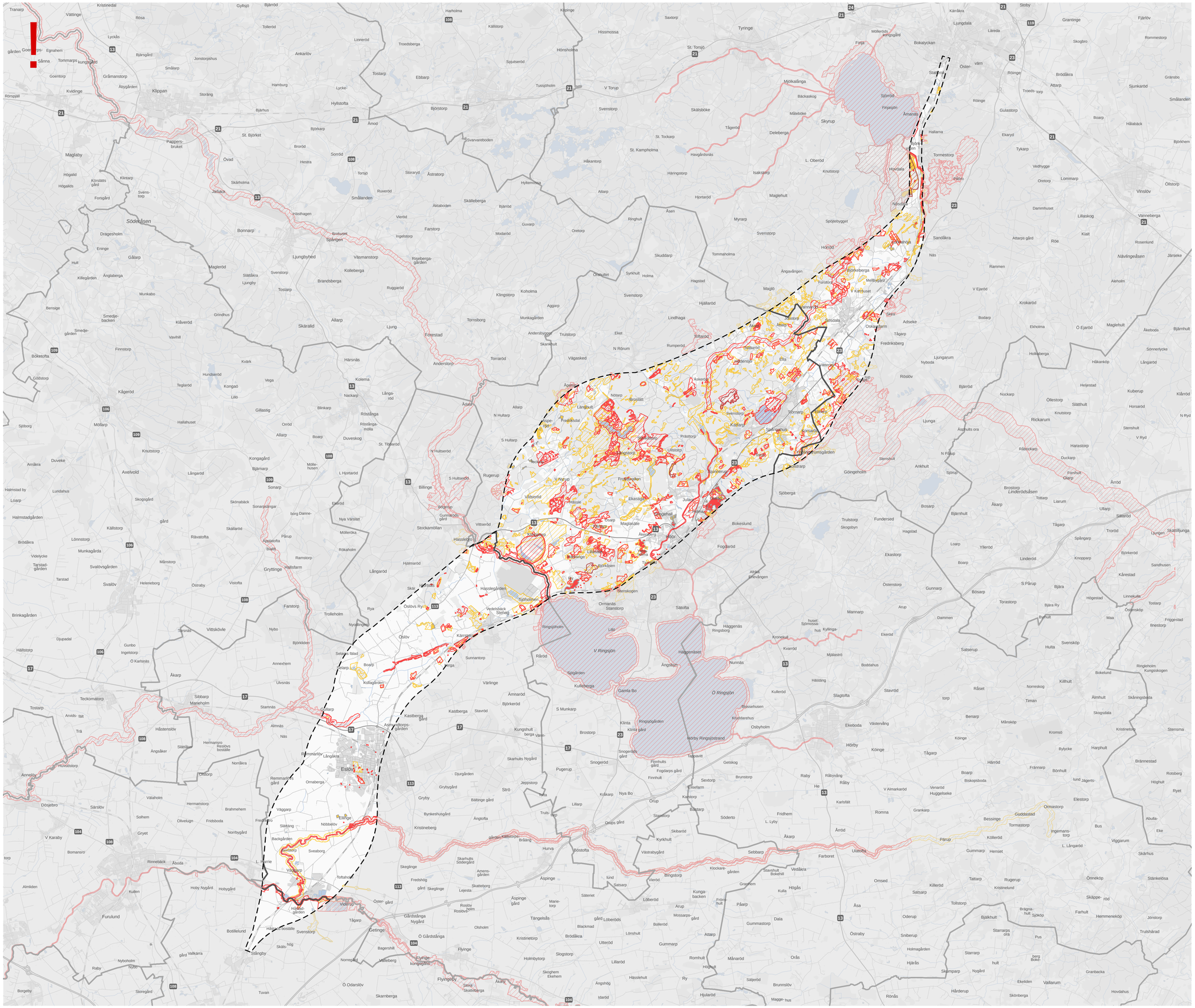

NATURVÄRDESINVENTERING

Översikt

Skala (A1): 1:90 000

0 1 300 2 600 3 900 5 200 6 500 m

© Lantmäteriet, Geodatasamverkan

– – – Gräns för utredningsområde

—— Kommungräns

Naturvärdesinventering förstudie maj 2026

- Naturvärdesklass 1 - Högsta naturvärde
- Högsta naturvärde, Preliminär bedömning
- Naturvärdesklass 2 - Högt naturvärde
- Högt naturvärde, Preliminär bedömning
- Naturvärdesklass 3 - Påtagligt naturvärde
- Påtagligt naturvärde, Preliminär bedömning

TRAFIKVERKET

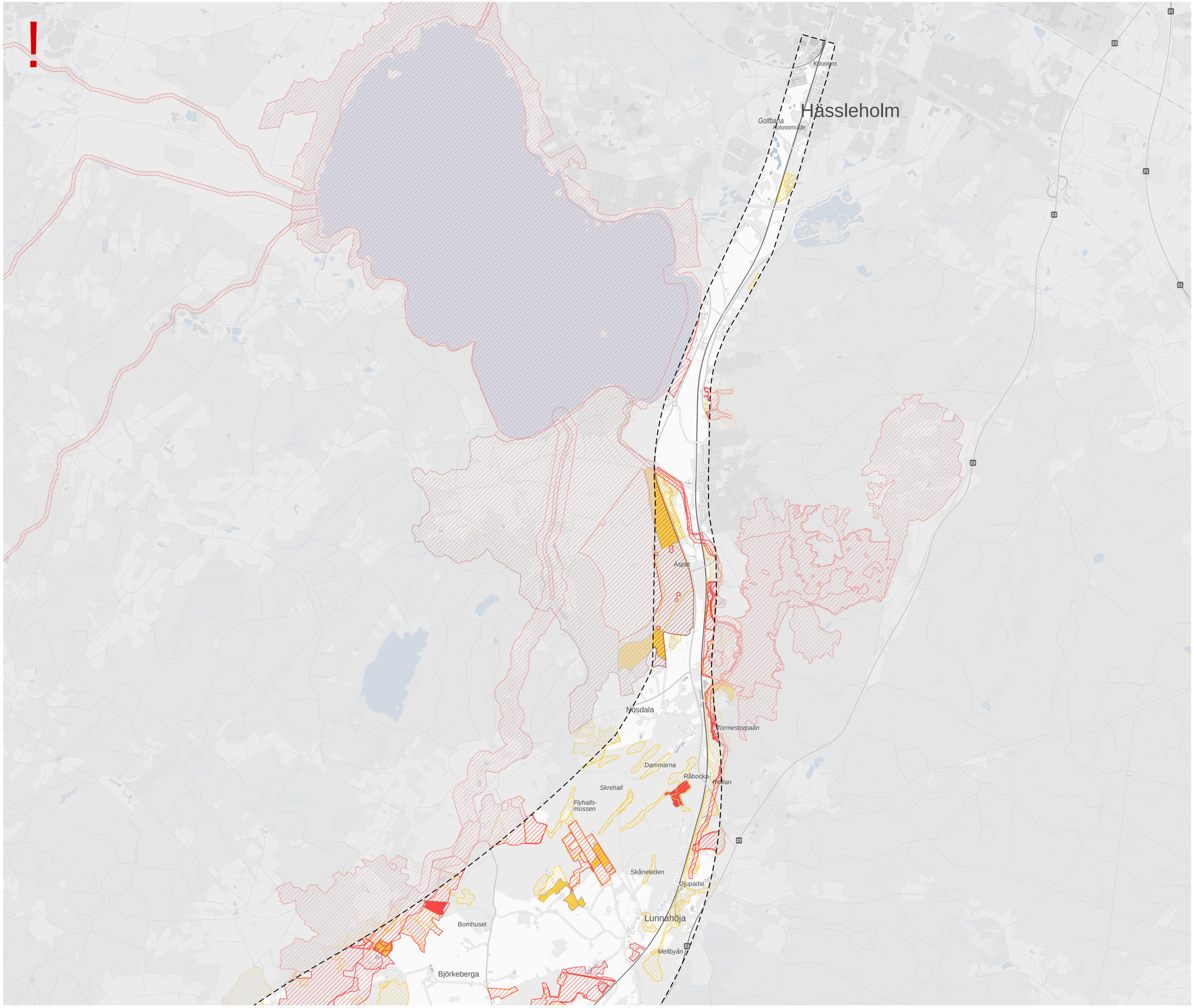

NATURVÄRDESINVENTERING

Hässleholm norra

Skala (A1): 1:20 000

0 300 600 900 1 200 1 500 m

© Lantmäteriet, Geodatasamverkan

– – – Gräns för utredningsområde

Naturvärdesinventering förstudie maj 2026

- Högsta naturvärde, Preliminär bedömning
- Naturvärdesklass 2 - Högt naturvärde
- Högt naturvärde, Preliminär bedömning
- Naturvärdesklass 3 - Påtagligt naturvärde
- Påtagligt naturvärde, Preliminär bedömning

TRAFIKVERKET

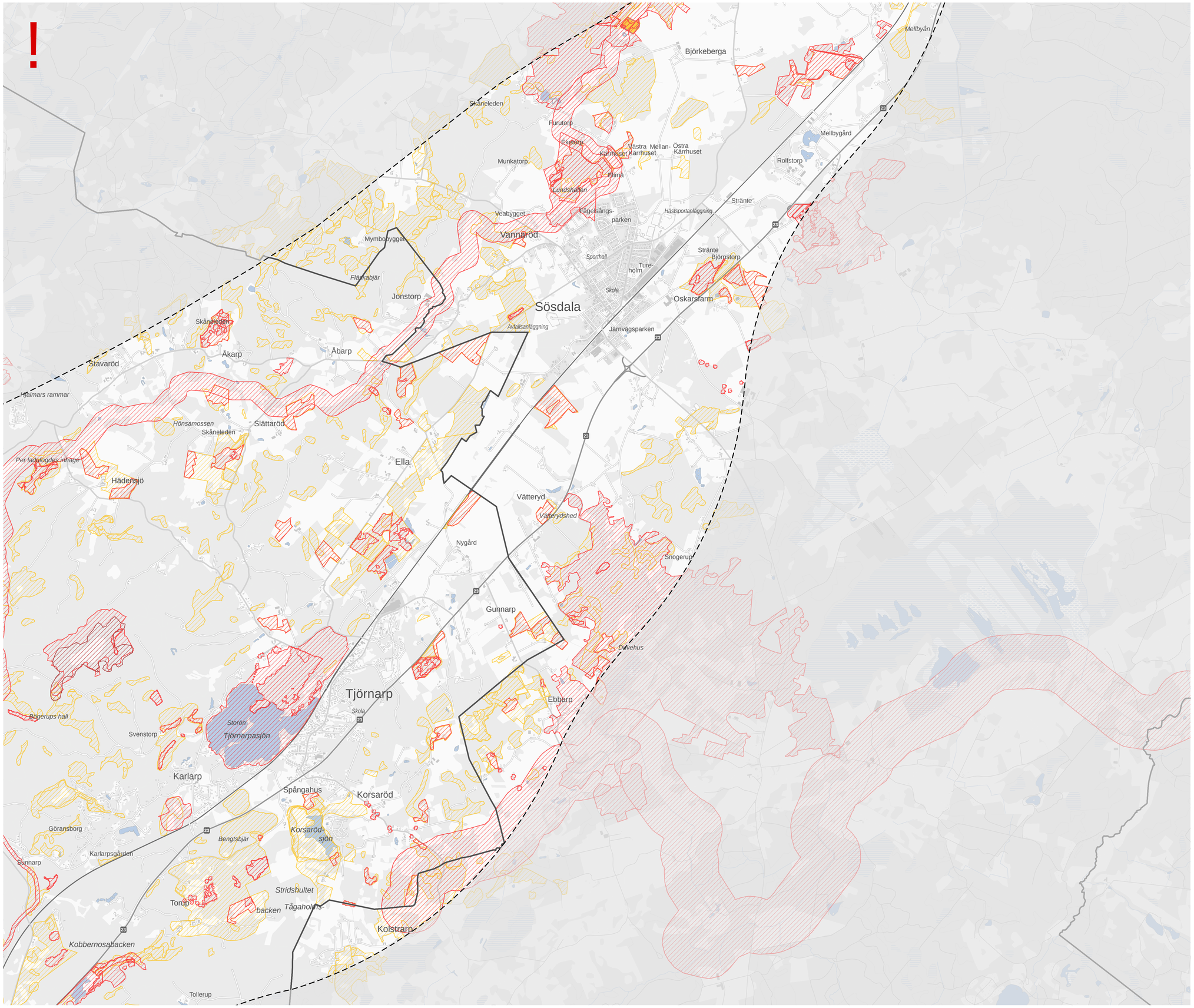

NATURVÄRDESINVENTERING

Hässleholm södra

Skala (A1): 1:20 000

0 300 600 900 1 200 1 500 m

© Lantmäteriet, Geodatasamverkan

– – – Gräns för utredningsområde

—— Kommungräns

Naturvärdesinventering förstudie maj 2026

- Högsta naturvärde, Preliminär bedömning
- Högt naturvärde, Preliminär bedömning
- Naturvärdesklass 3 - Påtagligt naturvärde
- Påtagligt naturvärde, Preliminär bedömning

TRAFIKVERKET

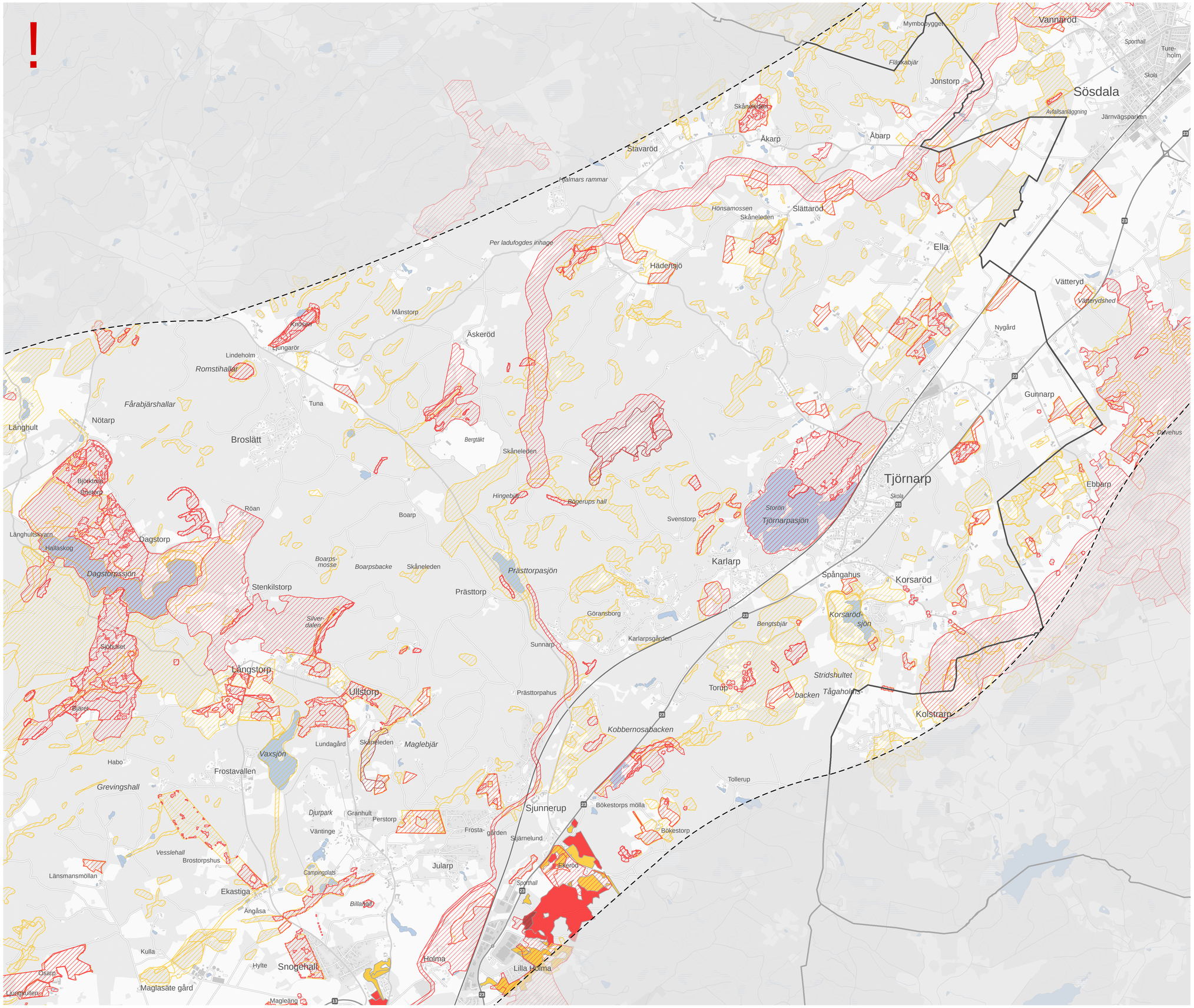

NATURVÄRDESINVENTERING

Höör norra

Skala (A1): 1:20 000

0 300 600 900 1 200 1 500 m

© Lantmäteriet, Geodatasamverkan

– – – Gräns för utredningsområde

—— Kommungräns

Naturvärdesinventering förstudie maj 2026

- Naturvärdesklass 1 - Högsta naturvärde
- Högsta naturvärde, Preliminär bedömning
- Naturvärdesklass 2 - Högt naturvärde
- Högt naturvärde, Preliminär bedömning
- Naturvärdesklass 3 - Påtagligt naturvärde
- Påtagligt naturvärde, Preliminär bedömning

TRAFIKVERKET

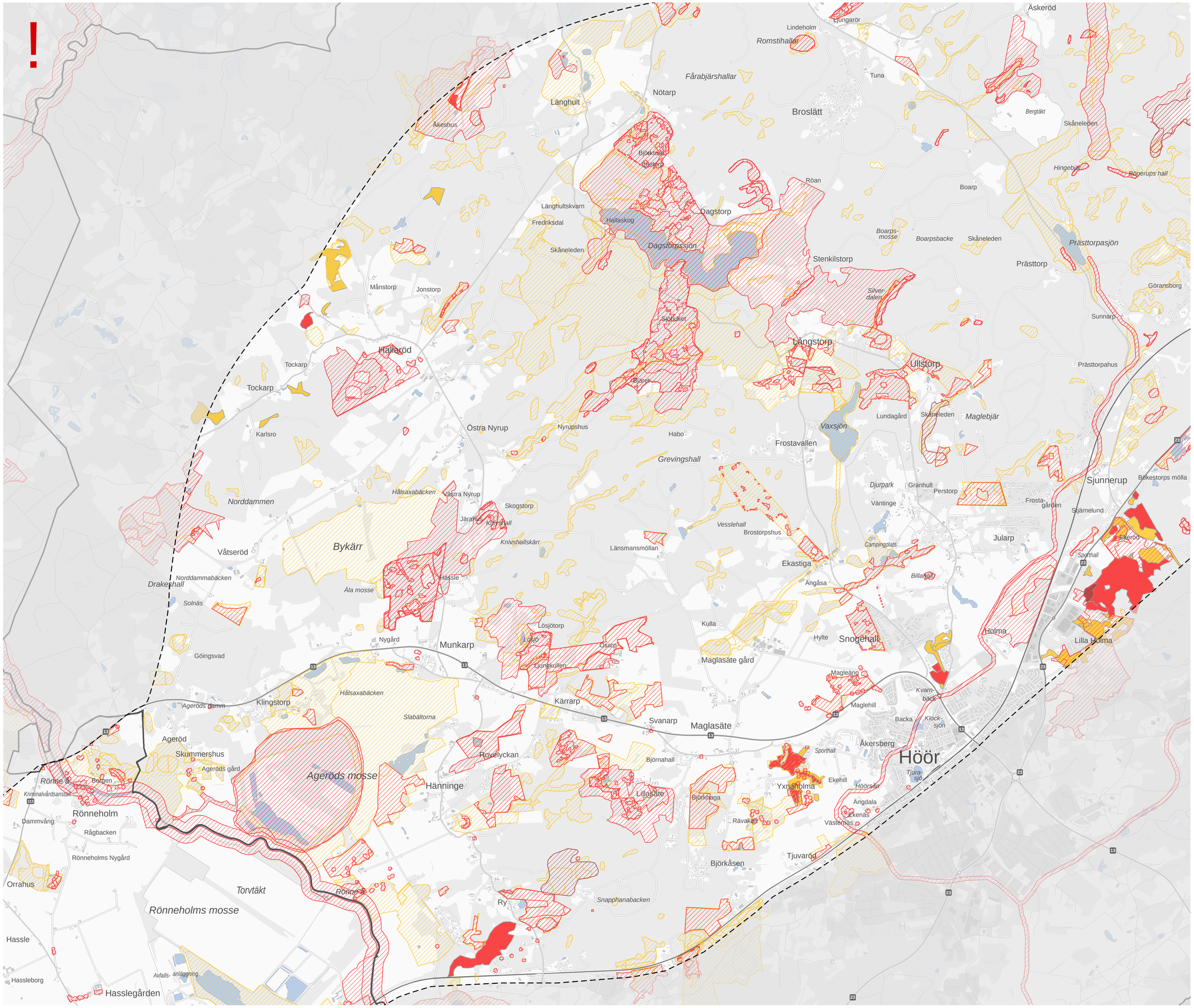

NATURVÄRDESINVENTERING

Höör södra

Skala (A1): 1:20 000

0 300 600 900 1 200 1 500 m

© Lantmäteriet, Geodatasamverkan

– – – Gräns för utredningsområde

—— Kommungräns

Naturvärdesinventering förstudie maj 2026

- Naturvärdesklass 1 - Högsta naturvärde
- Högsta naturvärde, Preliminär bedömning
- Naturvärdesklass 2 - Högt naturvärde
- Högt naturvärde, Preliminär bedömning
- Naturvärdesklass 3 - Påtagligt naturvärde
- Påtagligt naturvärde, Preliminär bedömning

TRAFIKVERKET

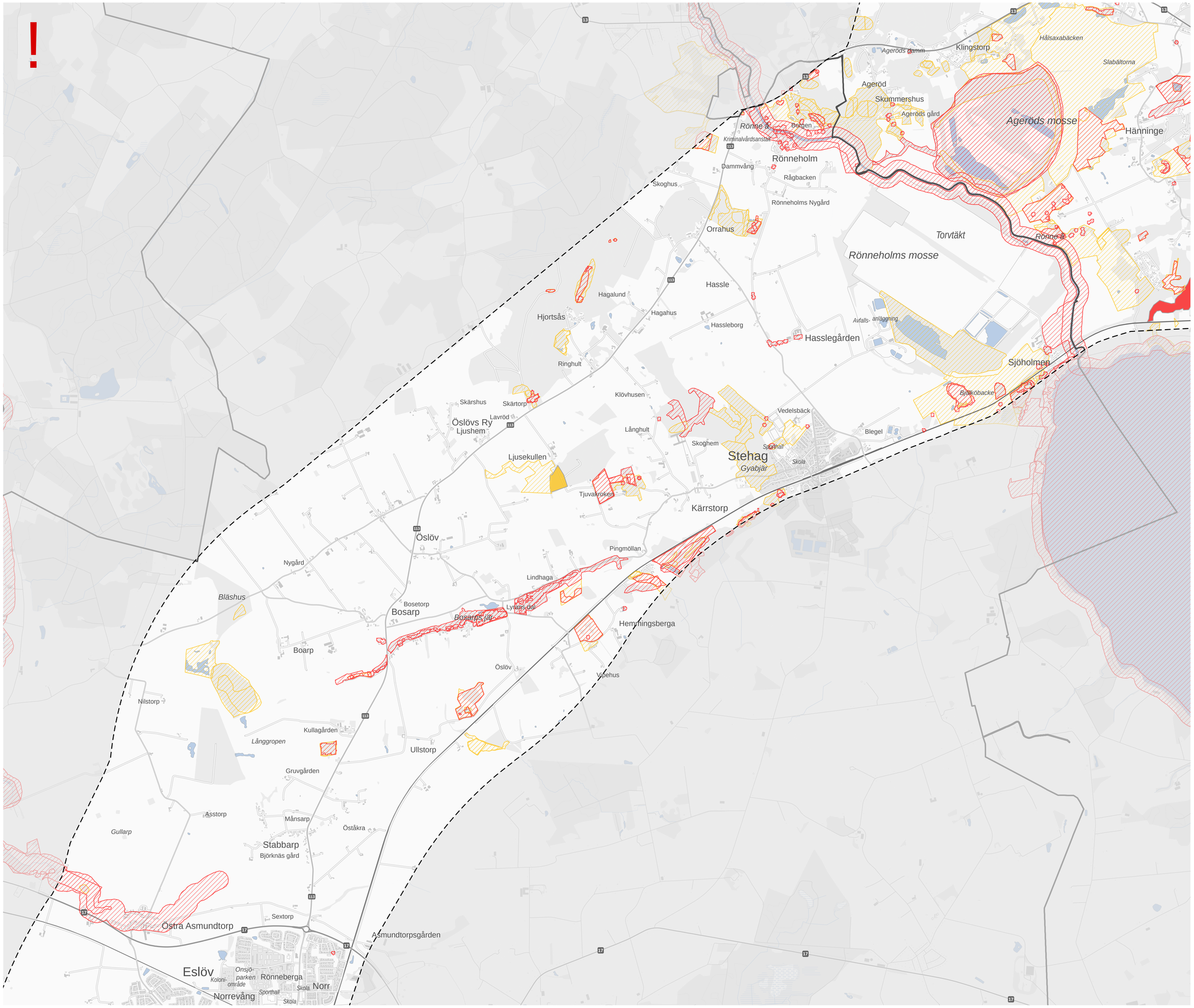

NATURVÄRDESINVENTERING

Eslöv norra

Skala (A1): 1:20 000

0 300 600 900 1 200 1 500 m

© Lantmäteriet, Geodatasamverkan

– – – Gräns för utredningsområde

—— Kommungräns

Naturvärdesinventering förstudie maj 2026

- Naturvärdesklass 2 - Högt naturvärde
- Högt naturvärde, Preliminär bedömning
- Naturvärdesklass 3 - Påtagligt naturvärde
- Påtagligt naturvärde, Preliminär bedömning

TRAFIKVERKET

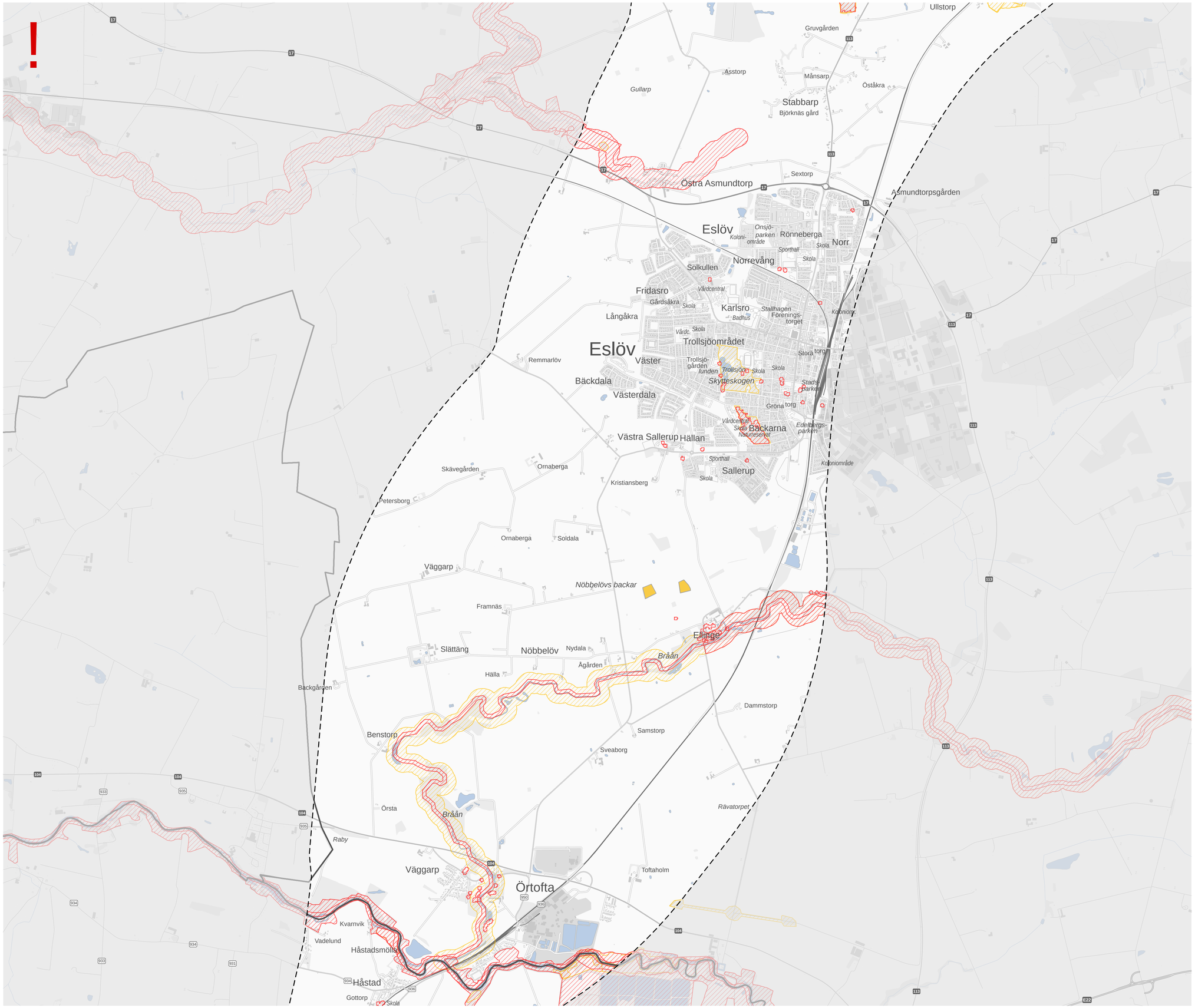

NATURVÄRDESINVENTERING

Eslöv södra

Skala (A1): 1:20 000

0 300 600 900 1 200 1 500 m

© Lantmäteriet, Geodatasamverkan

– – – Gräns för utredningsområde

—— Kommungräns

Naturvärdesinventering förstudie maj 2026

- Högt naturvärde, Preliminär bedömning
- Naturvärdesklass 3 - Påtagligt naturvärde
- Påtagligt naturvärde, Preliminär bedömning

TRAFIKVERKET

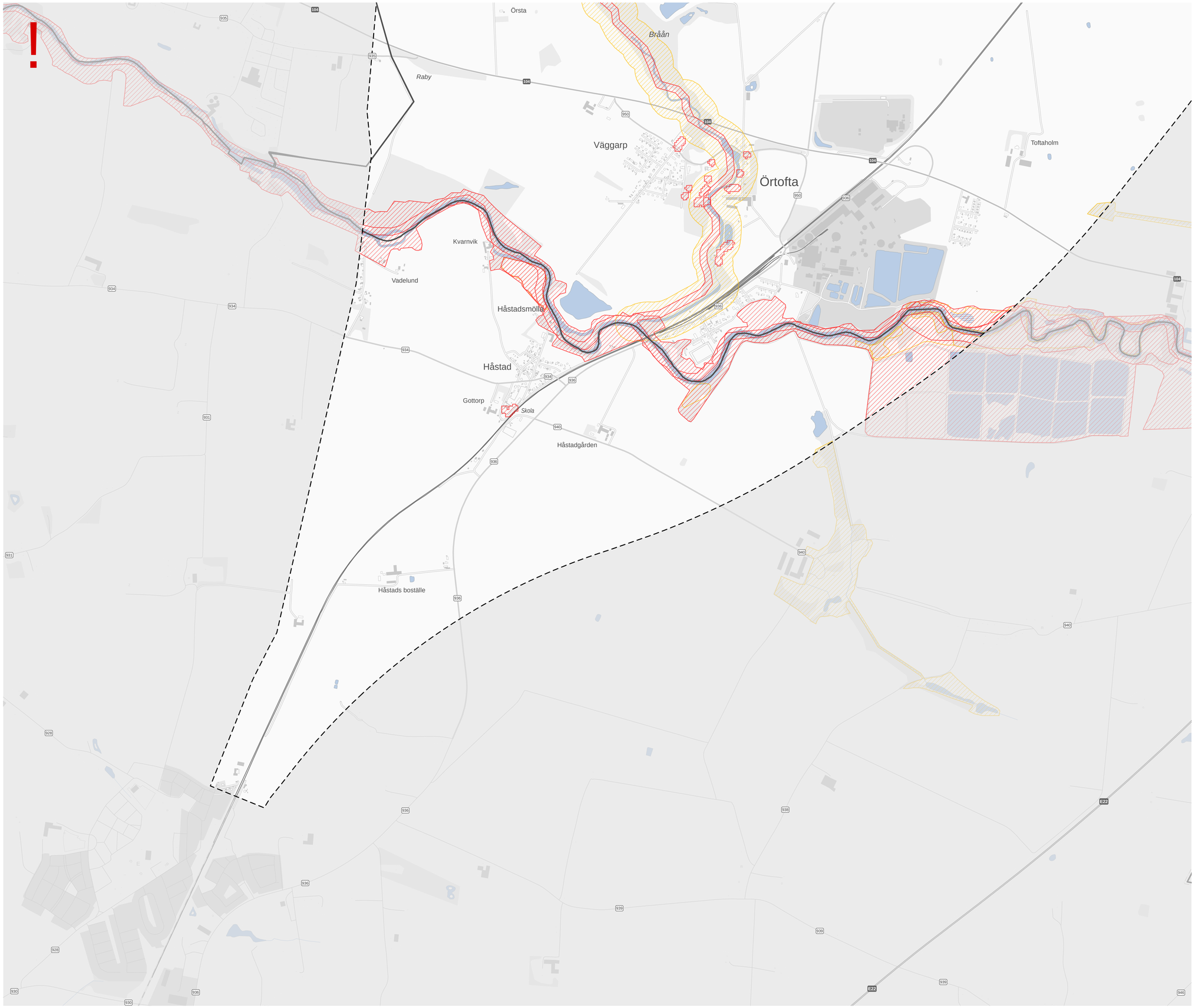

NATURVÄRDESINVENTERING

Lund

Skala (A1): 1:10 000

0 150 300 450 600 750 m

© Lantmäteriet, Geodatasamverkan

– – – Gräns för utredningsområde

—— Kommungräns

Naturvärdesinventering förstudie maj 2026

Högt naturvärde, Preliminär bedömning

Påtagligt naturvärde, Preliminär bedömning

TRAFIKVERKET