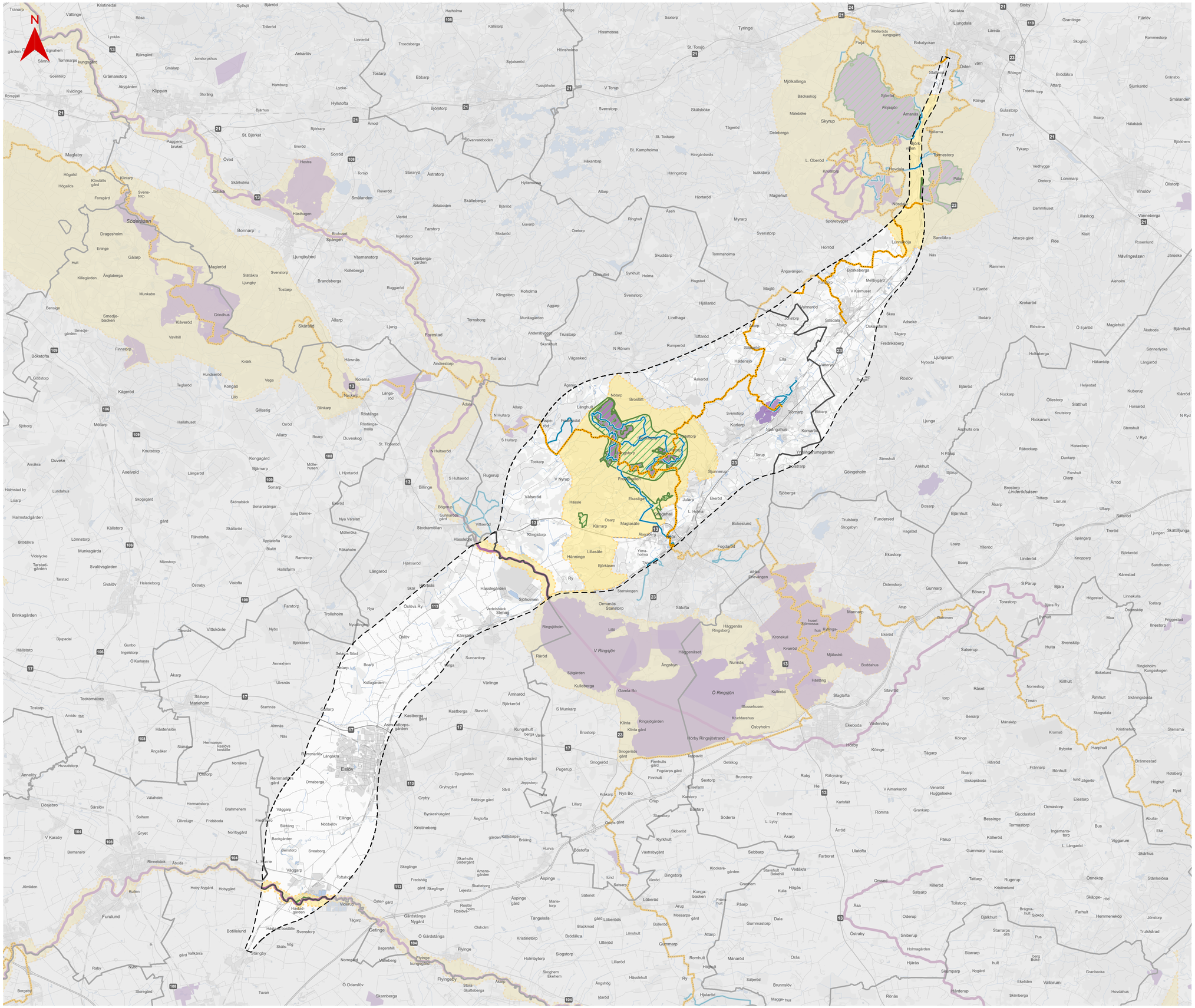

NATIONELLA OCH REGIONALA VÄRDEN FÖR FRILUFTSLIV

Översikt

Skala (A1): 1:90 000

0 1 300 2 600 3 900 5 200 6 500 m

© Lantmäteriet, Geodatasamverkan

- Gräns för utredningsområde
- Kommungräns
- Riksintresse friluftsliv
- Riksintresse friluftsliv, utvalt värdeområde
- Friluftslivsöversikt Skåne regionalt värde
- Friluftslivsöversikt Skåne regionalt värde
- Skåneleden
- Regionalt viktiga vandringsleder

TRAFIKVERKET

NATIONELLA OCH REGIONALA VÄRDEN FÖR FRILUFTSLIV

Hässleholm norra

Skala (A1): 1:20 000

0 300 600 900 1 200 1 500 m

© Lantmäteriet, Geodatasamverkan

- Gräns för utredningsområde
- Riksintresse friluftsliv
- Riksintresse friluftsliv, utvalt värdeområde
- Friluftslivsöversikt Skåne regionalt värde
- Friluftslivsöversikt Skåne regionalt värde
- Skåneleden
- Regionalt viktiga vandringsleder

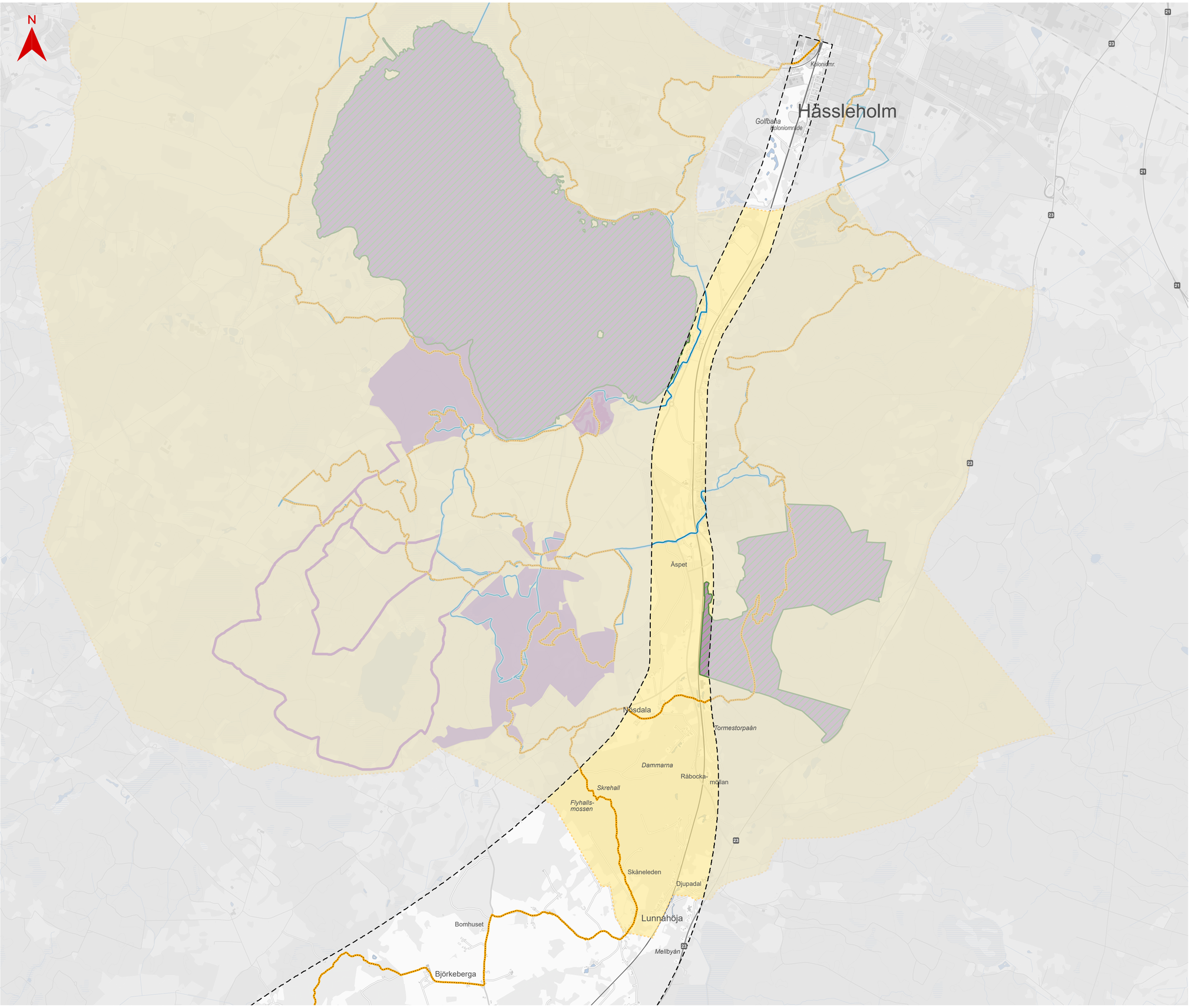

TRAFIKVERKET

NATIONELLA OCH REGIONALA VÄRDEN FÖR FRILUFTSLIV

Hässleholm södra

Skala (A1): 1:20 000

0 300 600 900 1 200 1 500 m

© Lantmäteriet, Geodatasamverkan

- Gräns för utredningsområde
- Kommungräns
- Riksintresse friluftsliv
- Friluftslivsöversikt Skåne regionalt värde
- Skåneleden
- Regionalt viktiga vandringsleder

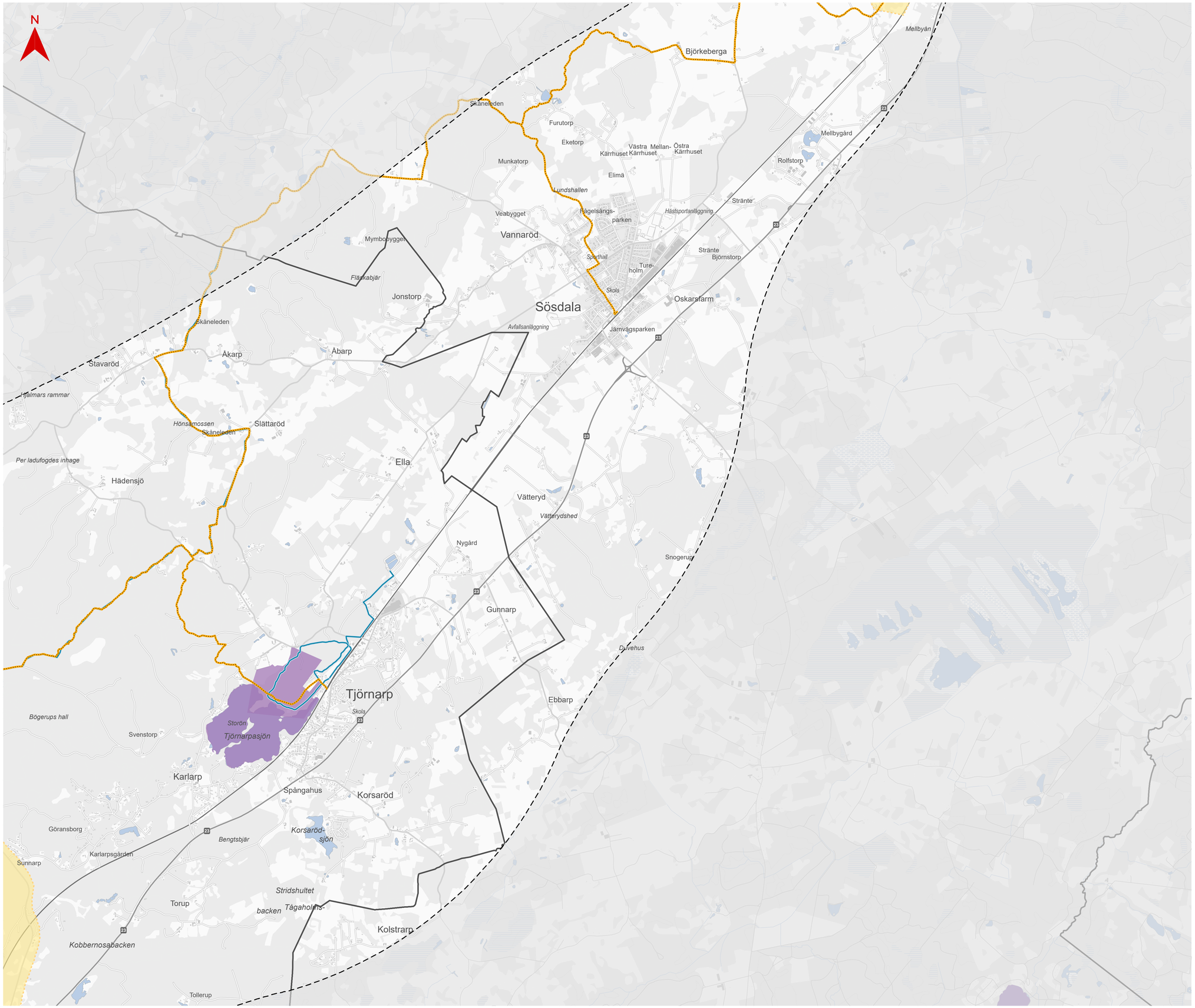

TRAFIKVERKET

NATIONELLA OCH REGIONALA VÄRDEN FÖR FRILUFTSLIV

Höör norra

Skala (A1): 1:20 000

0 300 600 900 1 200 1 500 m

© Lantmäteriet, Geodatasamverkan

- Gräns för utredningsområde
- Kommungräns
- Riksintresse friluftsliv
- Riksintresse friluftsliv, utvalt värdeområde
- Friluftslivsöversikt Skåne regionalt värde
- Skåneleden
- Regionalt viktiga vandringsleder

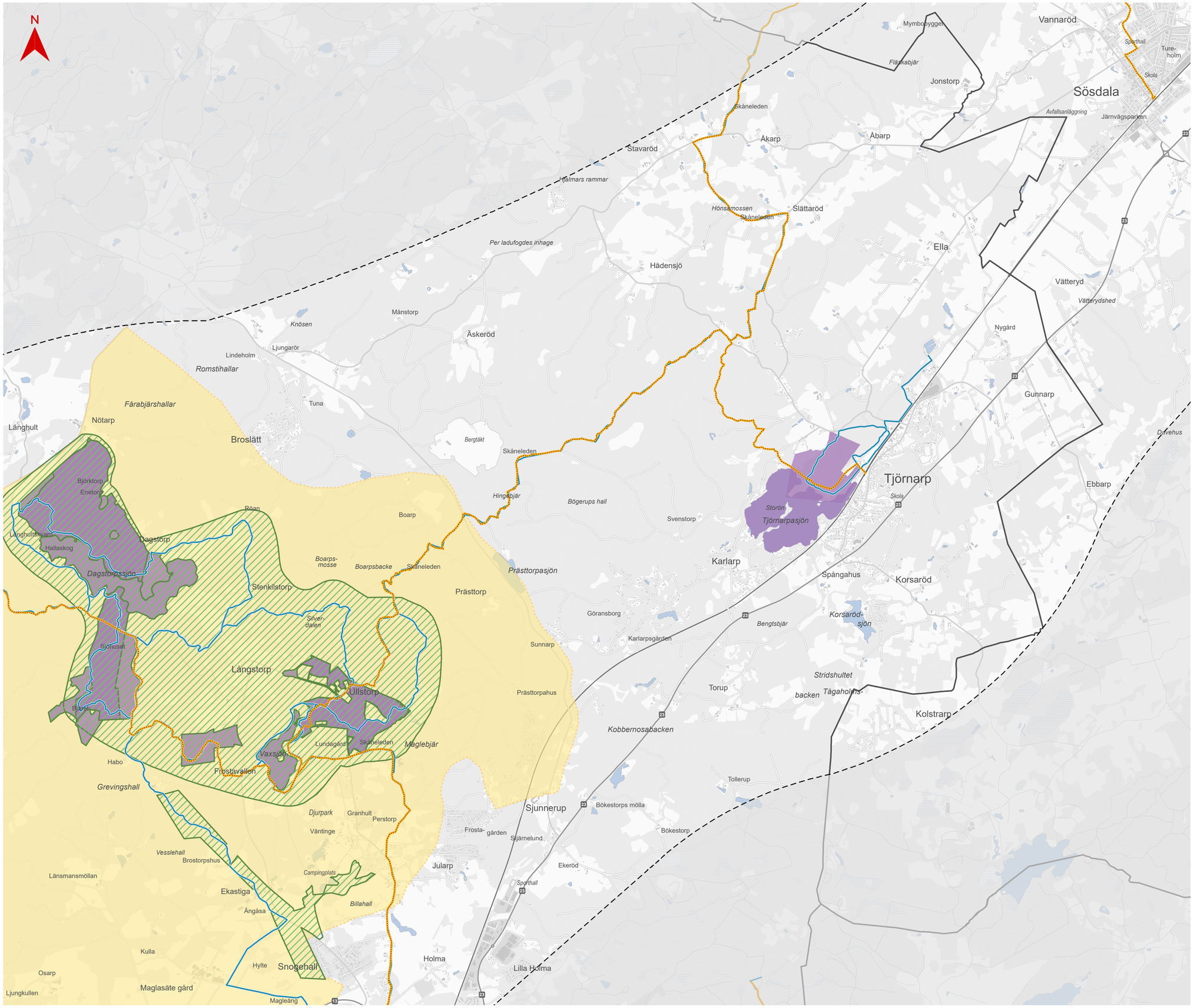

TRAFIKVERKET

NATIONELLA OCH REGIONALA VÄRDEN FÖR FRILUFTSLIV

Höör södra

Skala (A1): 1:20 000

0 300 600 900 1 200 1 500 m

© Lantmäteriet, Geodatasamverkan

- Gräns för utredningsområde
- Kommungräns
- Riksintresse friluftsliv
- Riksintresse friluftsliv, utvalt värdeområde
- Friluftslivsöversikt Skåne regionalt värde
- Friluftslivsöversikt Skåne regionalt värde
- Skåneleden
- Regionalt viktiga vandringsleder

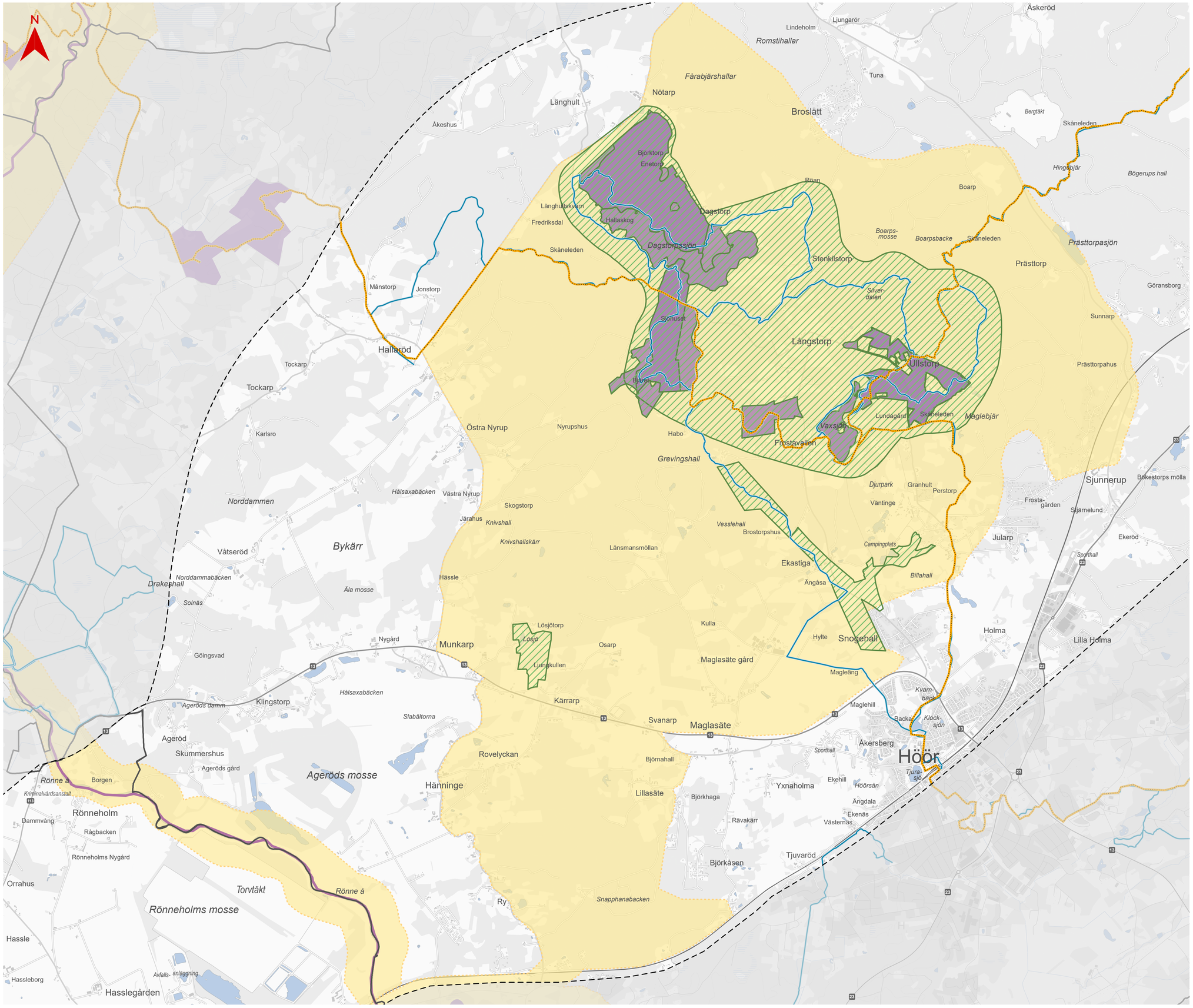

TRAFIKVERKET

NATIONELLA OCH REGIONALA VÄRDEN FÖR FRILUFTSLIV

Eslöv norra

Skala (A1): 1:20 000

0 300 600 900 1 200 1 500 m

© Lantmäteriet, Geodatasamverkan

- Gräns för utredningsområde
- Kommungräns
- Riksintresse friluftsliv
- Friluftslivsöversikt Skåne regionalt värde
- Friluftslivsöversikt Skåne regionalt värde
- Regionalt viktiga vandringsleder

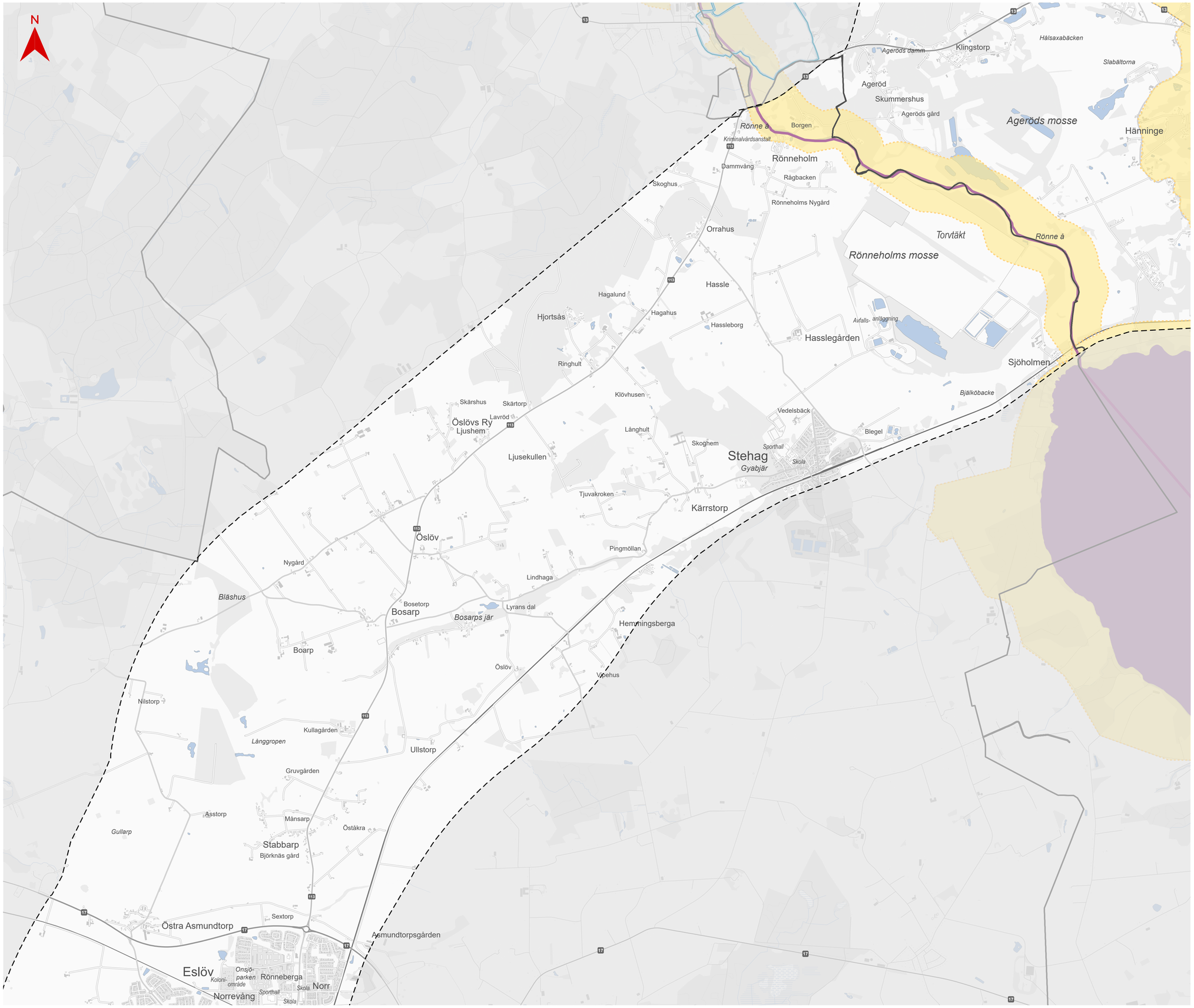

TRAFIKVERKET

NATIONELLA OCH REGIONALA VÄRDEN FÖR FRILUFTSLIV

Eslöv södra

Skala (A1): 1:20 000

0 300 600 900 1 200 1 500 m

© Lantmäteriet, Geodatasamverkan

- Gräns för utredningsområde
- Kommungräns
- Riksintresse friluftsliv
- Riksintresse friluftsliv, utvalt värdeområde
- Friluftslivsöversikt Skåne regionalt värde

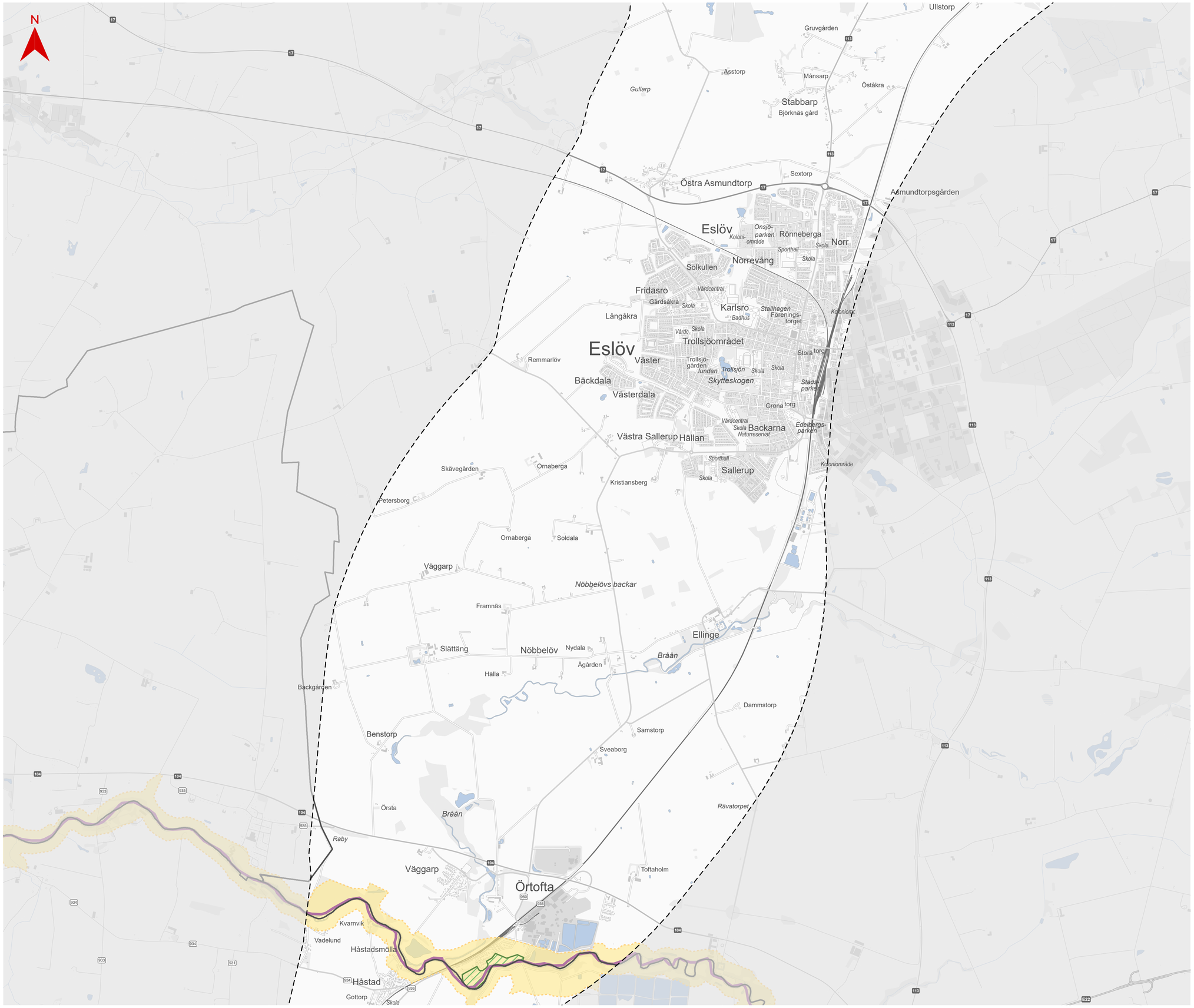

TRAFIKVERKET

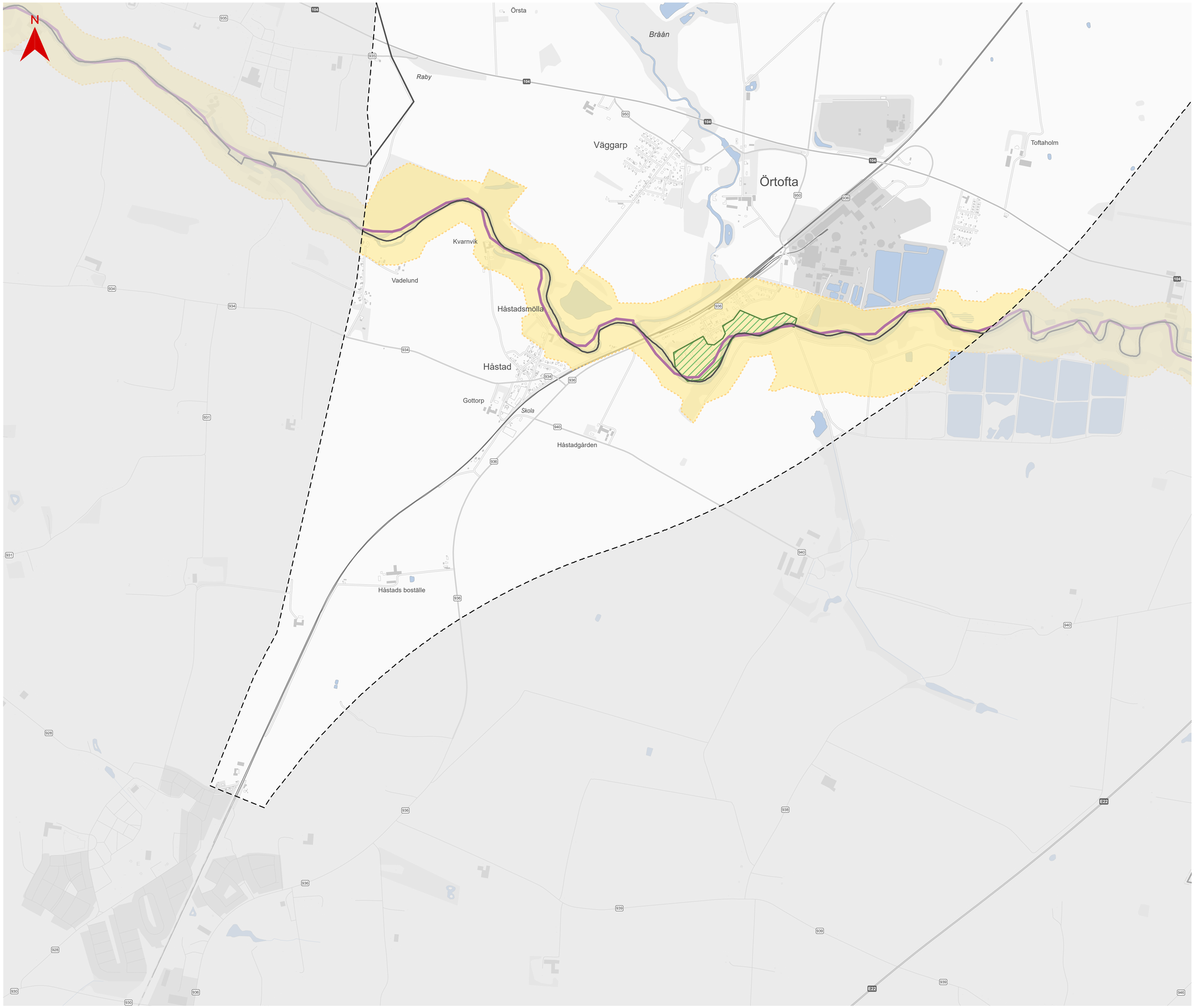

NATIONELLA OCH REGIONALA VÄRDEN FÖR FRILUFTSLIV

Lund

Skala (A1): 1:10 000

0 150 300 450 600 750 m

© Lantmäteriet, Geodatasamverkan

- Gräns för utredningsområde
- Kommungräns
- Riksintresse friluftsliv
- Riksintresse friluftsliv, utvalt värdeområde
- Friluftslivsöversikt Skåne regionalt värde

TRAFIKVERKET