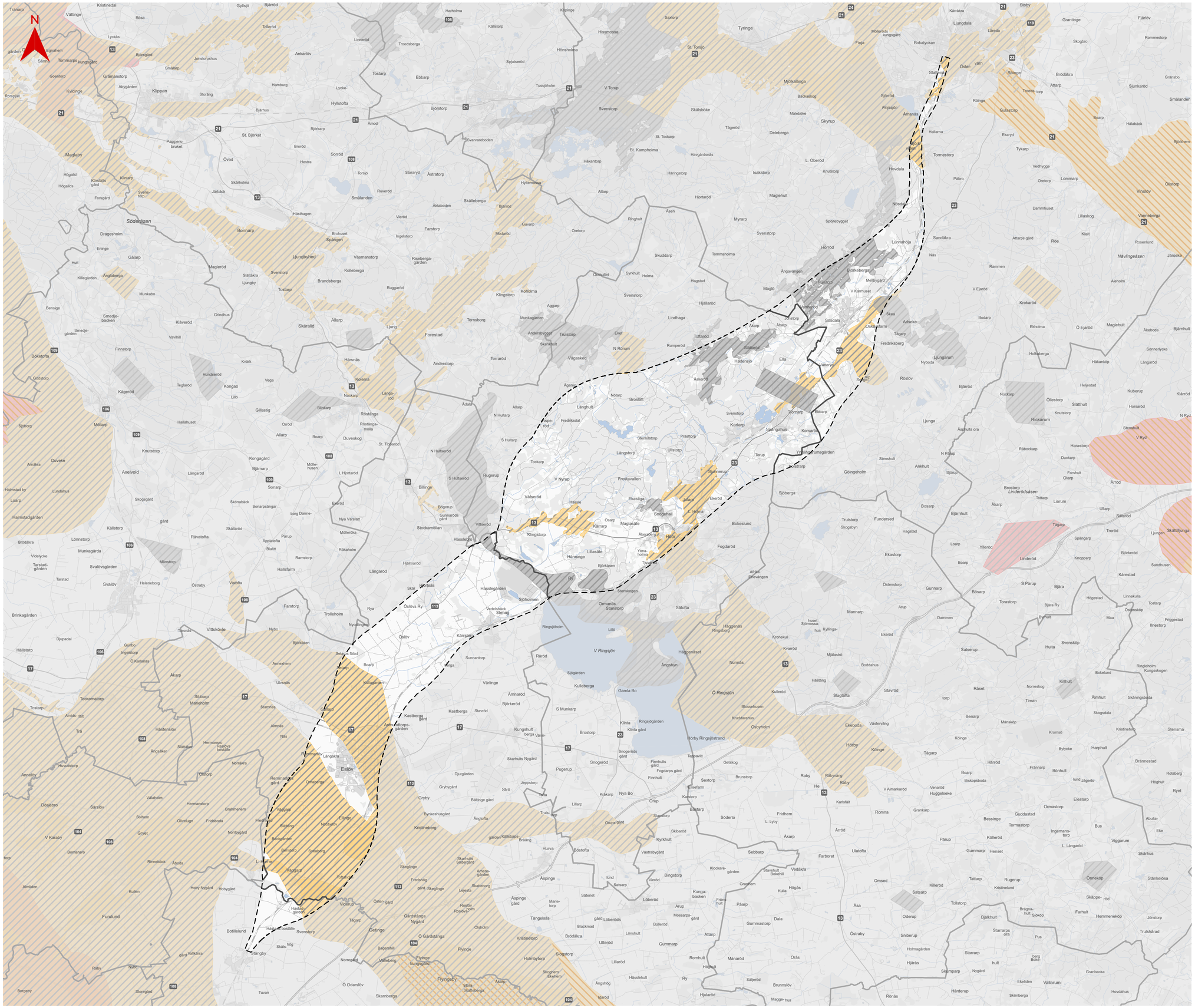

MILJÖKVALITETSNORMER FÖR GRUNDVATTEN

Översikt

Skala (A1): 1:90 000

0 1 300 2 600 3 900 5 200 6 500 m

© Lantmäteriet, Geodatasamverkan

– – – Gräns för utredningsområde

—— Kommungräns

Risk kemisk status för grundvatten

- Risk
- Potentiell påverkan
- Ingen risk (inklusive ej klassade)

Risk kvantitativ status för grundvatten (förändrade grundvattennivåer)

- Potentiell påverkan
- Ingen risk (inklusive ej klassade)

TRAFIKVERKET

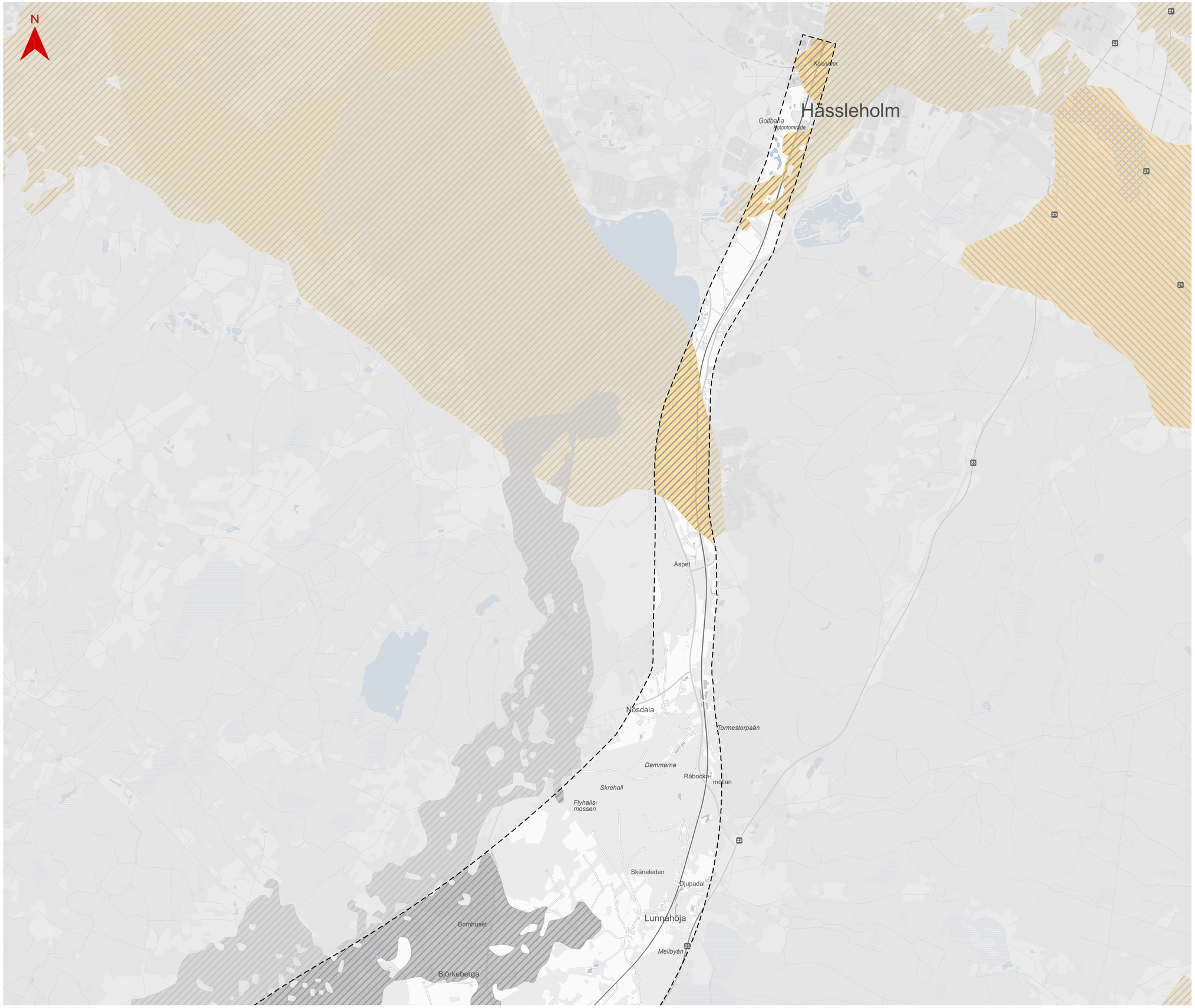

MILJÖKVALITETSNORMER FÖR GRUNDVATTEN

Hässleholm norra

Skala (A1): 1:20 000

0 300 600 900 1 200 1 500 m

© Lantmäteriet, Geodatasamverkan

– – – Gräns för utredningsområde

Risk kemisk status för grundvatten

- Potentiell påverkan
- Ingen risk (inklusive ej klassade)

Risk kvantitativ status för grundvatten (förändrade grundvattennivåer)

- Potentiell påverkan
- Ingen risk (inklusive ej klassade)

TRAFIKVERKET

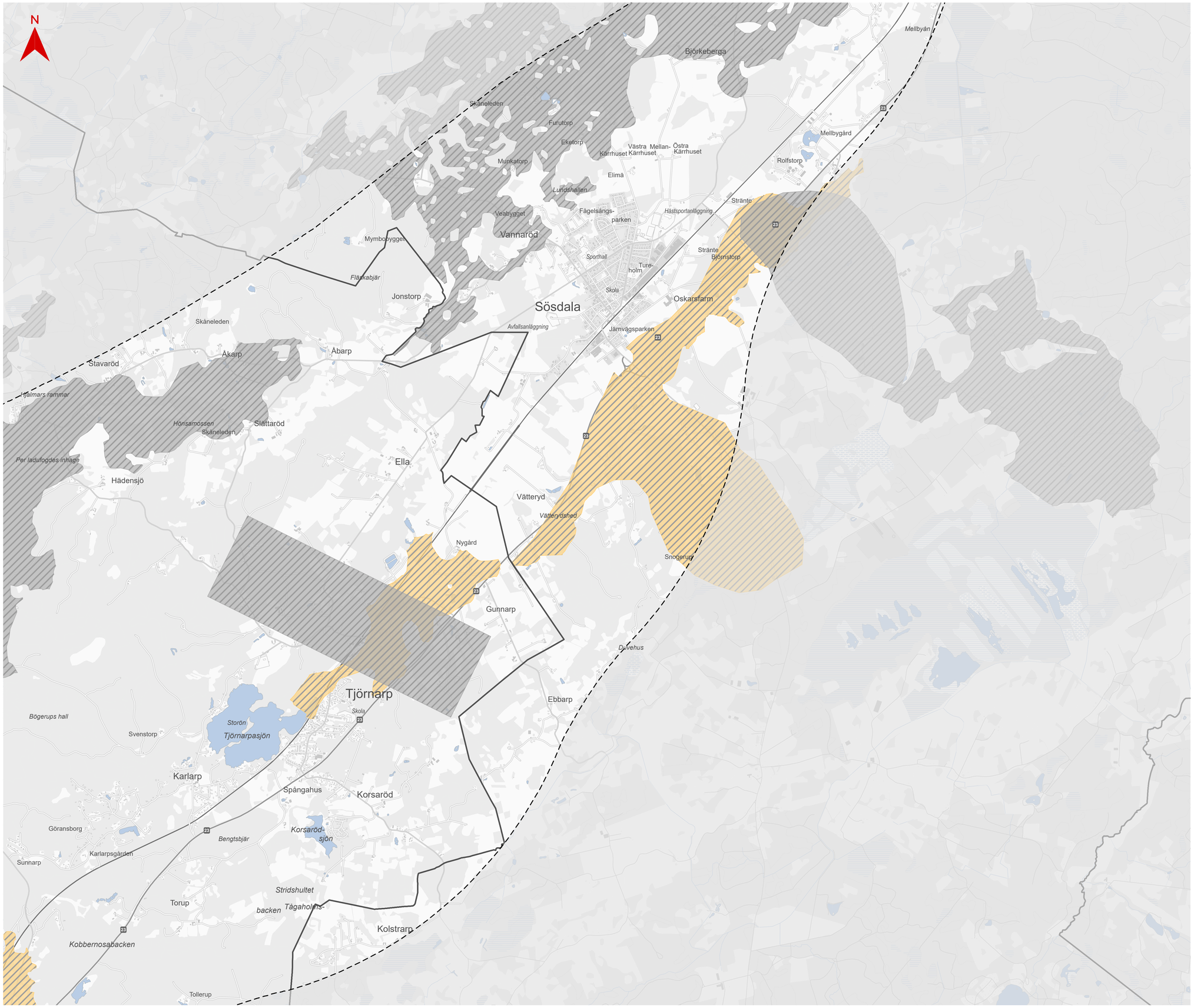

MILJÖKVALITETSNORMER FÖR GRUNDVATTEN

Hässleholm södra

Skala (A1): 1:20 000

0 300 600 900 1 200 1 500 m

© Lantmäteriet, Geodatasamverkan

– – – Gräns för utredningsområde

—— Kommungräns

Risk kemisk status för grundvatten

Potentiell påverkan

Ingen risk (inklusive ej klassade)

Risk kvantitativ status för grundvatten (förändrade grundvattennivåer)

Ingen risk (inklusive ej klassade)

TRAFIKVERKET

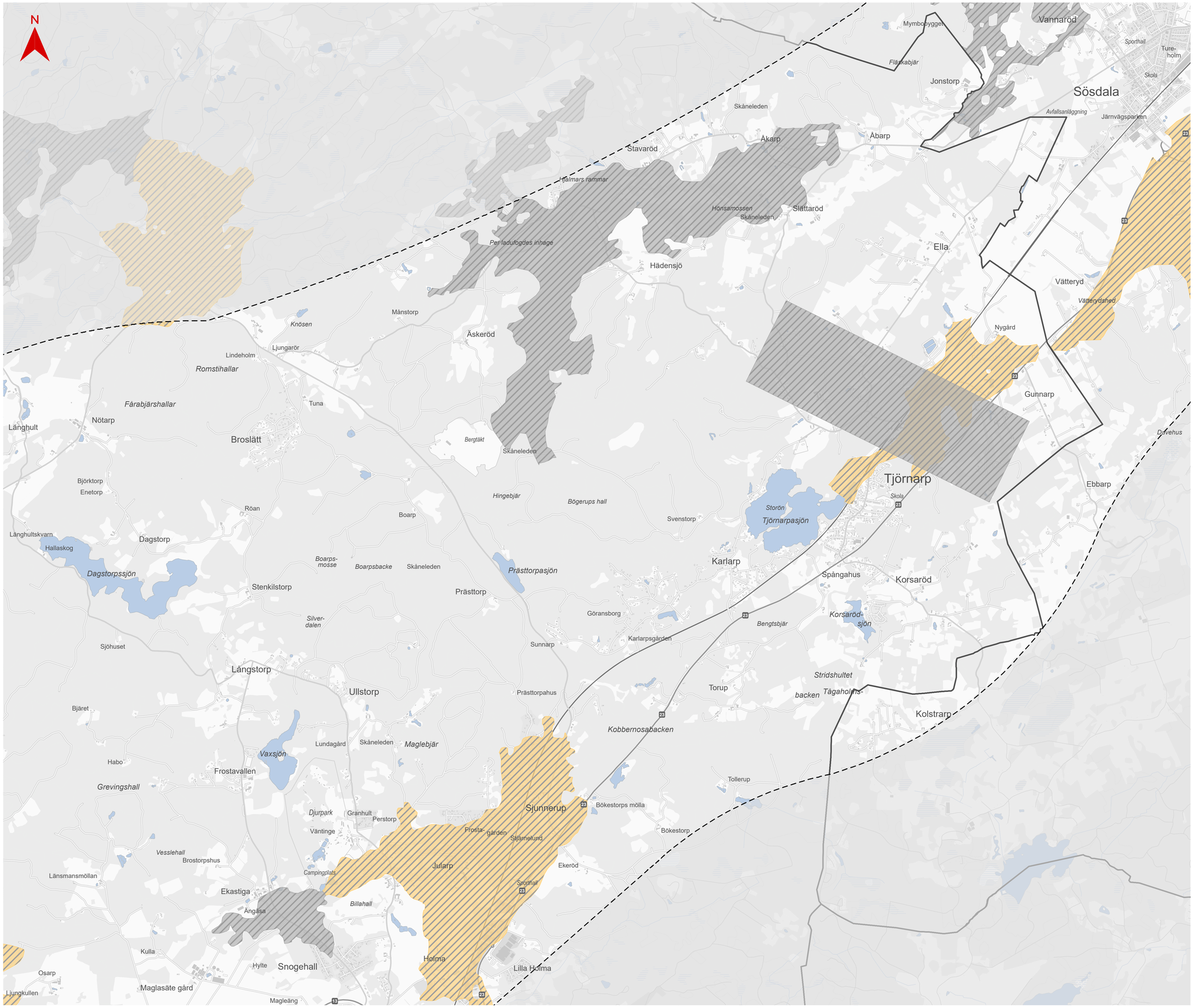

MILJÖKVALITETSNORMER FÖR GRUNDVATTEN

Höör norra

Skala (A1): 1:20 000

0 300 600 900 1 200 1 500 m

© Lantmäteriet, Geodatasamverkan

– – – Gräns för utredningsområde

—— Kommungräns

Risk kemisk status för grundvatten

Potentiell påverkan

Ingen risk (inklusive ej klassade)

Risk kvantitativ status för grundvatten (förändrade grundvattennivåer)

Ingen risk (inklusive ej klassade)

TRAFIKVERKET

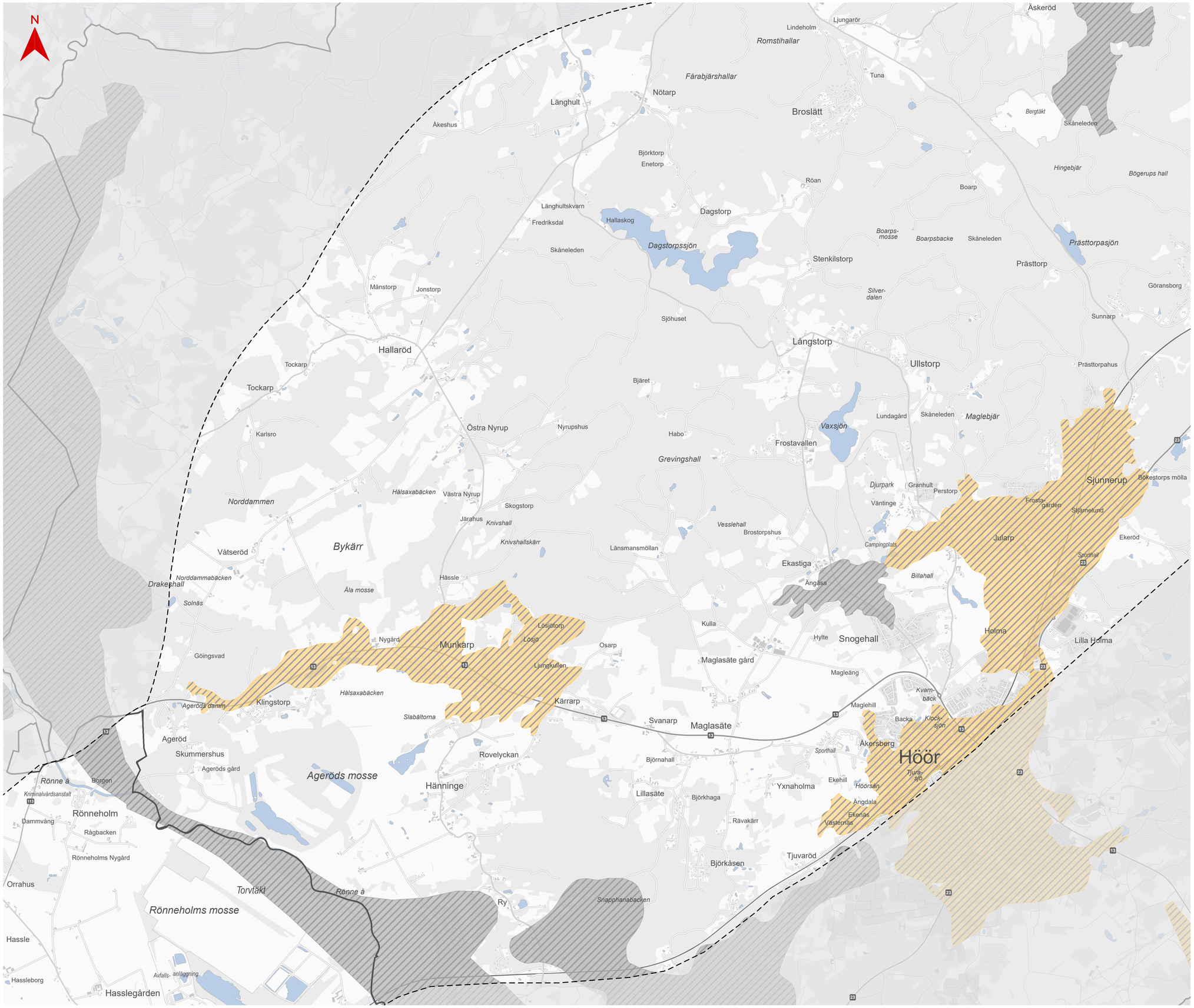

MILJÖKVALITETSNORMER FÖR GRUNDVATTEN

Höör södra

Skala (A1): 1:20 000

0 300 600 900 1 200 1 500 m

© Lantmäteriet, Geodatasamverkan

– – – Gräns för utredningsområde

—— Kommungräns

Risk kemisk status för grundvatten

Potentiell påverkan

Ingen risk (inklusive ej klassade)

Risk kvantitativ status för grundvatten (förändrade grundvattennivåer)

Ingen risk (inklusive ej klassade)

TRAFIKVERKET

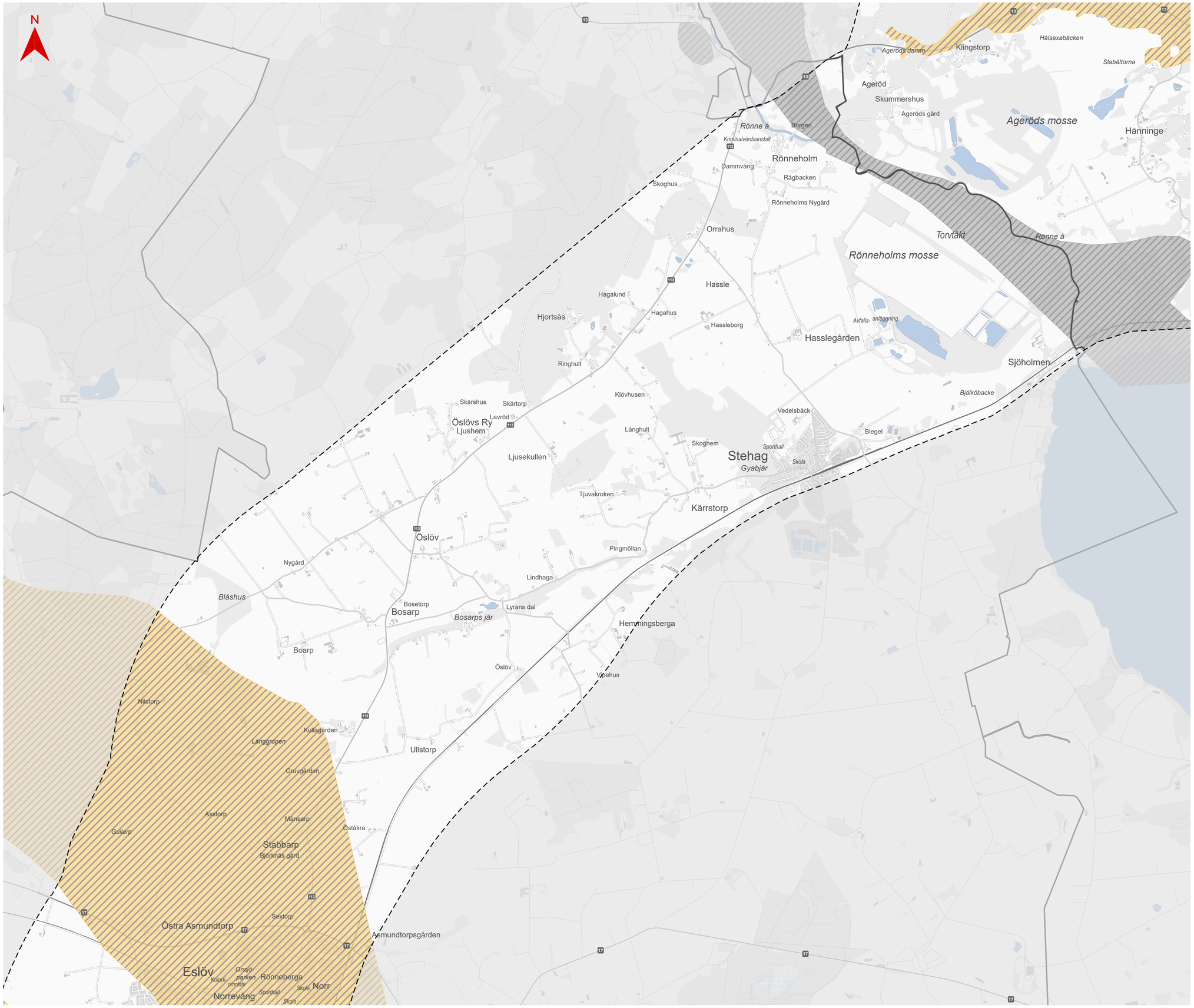

MILJÖKVALITETSNORMER FÖR GRUNDVATTEN

Eslöv norra

Skala (A1): 1:20 000

0 300 600 900 1 200 1 500 m

© Lantmäteriet, Geodatasamverkan

– – – Gräns för utredningsområde

—— Kommungräns

Risk kemisk status för grundvatten

Potentiell påverkan

Ingen risk (inklusive ej klassade)

Risk kvantitativ status för grundvatten (förändrade grundvattennivåer)

Ingen risk (inklusive ej klassade)

TRAFIKVERKET

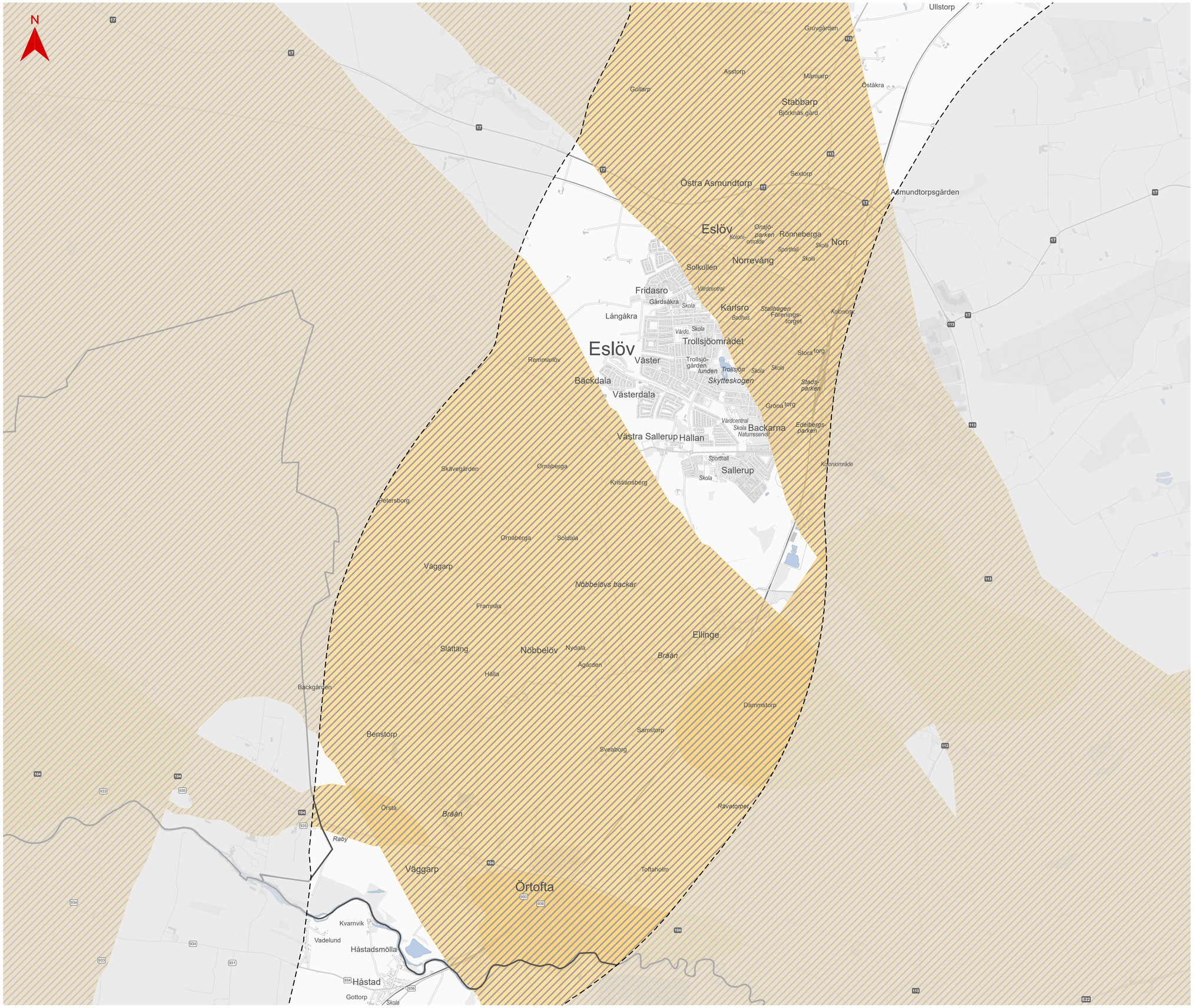

MILJÖKVALITETSNORMER FÖR GRUNDVATTEN

Eslöv södra

Skala (A1): 1:20 000

0 300 600 900 1 200 1 500 m

© Lantmäteriet, Geodatasamverkan

– – – Gräns för utredningsområde

—— Kommungräns

Risk kemisk status för grundvatten

Potentiell påverkan

Risk kvantitativ status för grundvatten (förändrade grundvattennivåer)

Ingen risk (inklusive ej klassade)

TRAFIKVERKET

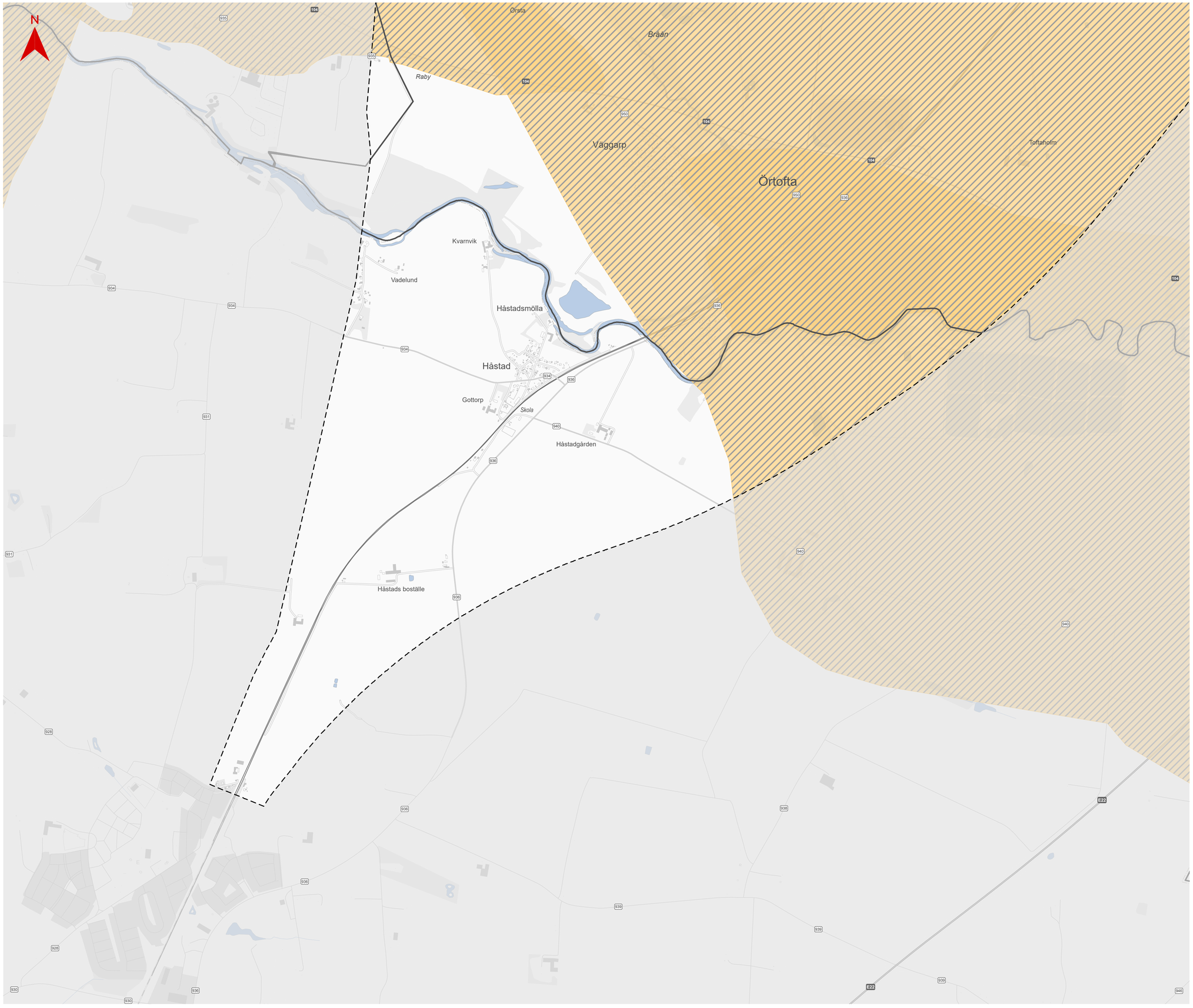

MILJÖKVALITETSNORMER FÖR GRUNDVATTEN

Lund

Skala (A1): 1:10 000

0 150 300 450 600 750 m

© Lantmäteriet, Geodatasamverkan

– – – Gräns för utredningsområde

—— Kommungräns

Risk kemisk status för grundvatten

Potentiell påverkan

Risk kvantitativ status för grundvatten (förändrade grundvattennivåer)

Ingen risk (inklusive ej klassade)

TRAFIKVERKET