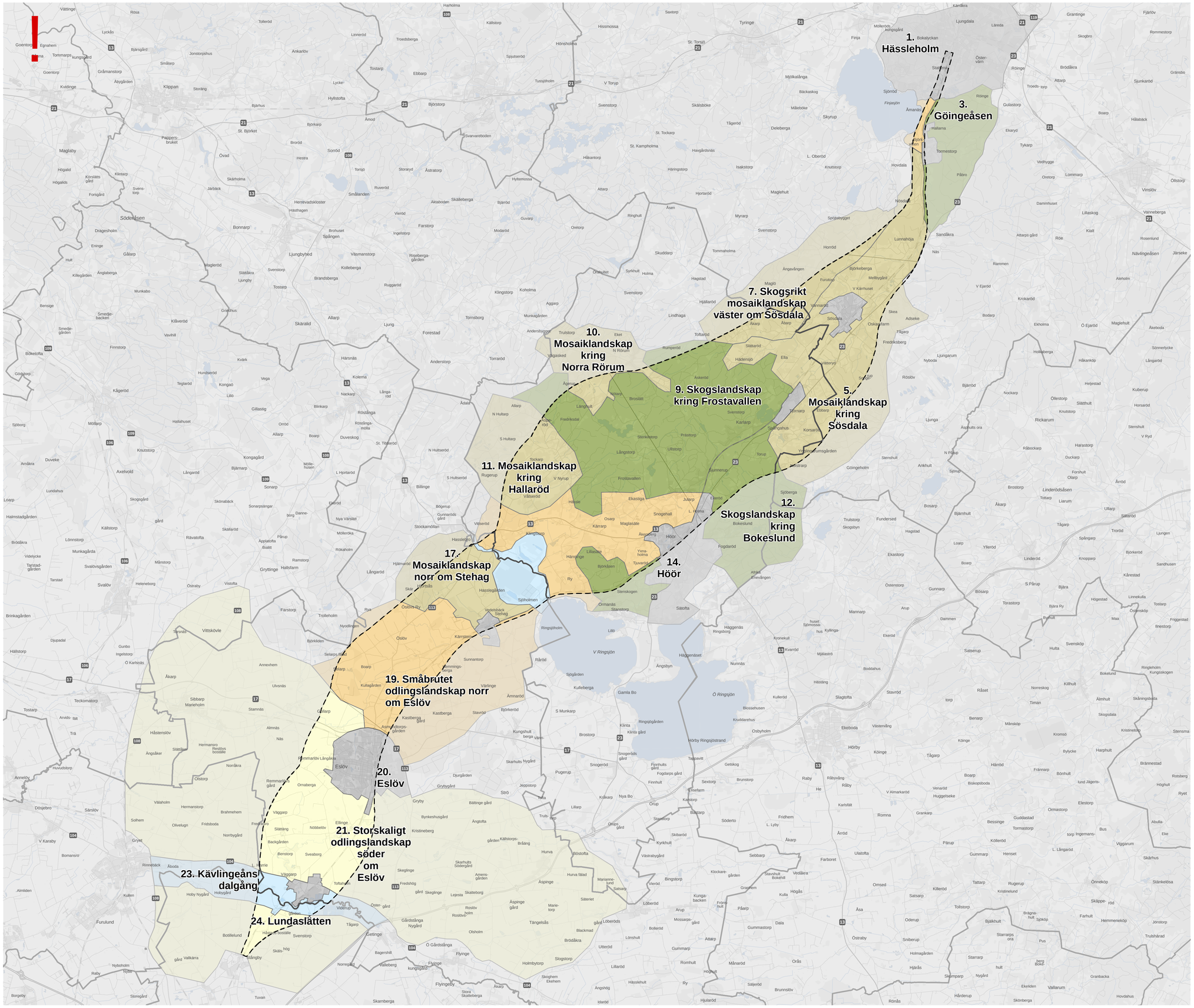

INTEGRERAD LANDSKAPS-KARAKTÄRSANALYS (ILKA)

Översikt

Skala (A1): 1:89 000

0 1 300 2 600 3 900 5 200 6 500 m

© Lantmäteriet, Geodatasamverkan

– – – Gräns för utredningsområde

—— Kommungräns

Landskapstyp

- Böljande mosaiklandskap
- Böljande skogslandskap
- Småbrutet odlingslandskap
- Stadslandskap
- Storskaligt odlingslandskap
- Vattenlandskap

TRAFIKVERKET

INTEGRERAD LANDSKAPS-KARAKTÄRSANALYS (ILKA)

Hässleholm norra

Skala (A1): 1:21 000

0 320 640 960 1 280 1 600 m

© Lantmäteriet, Geodatasamverkan

– – – Gräns för utredningsområde

Landskapstyp

- Böljande mosaiklandskap
- Böljande skogslandskap
- Småbrutet odlingslandskap
- Stadslandskap

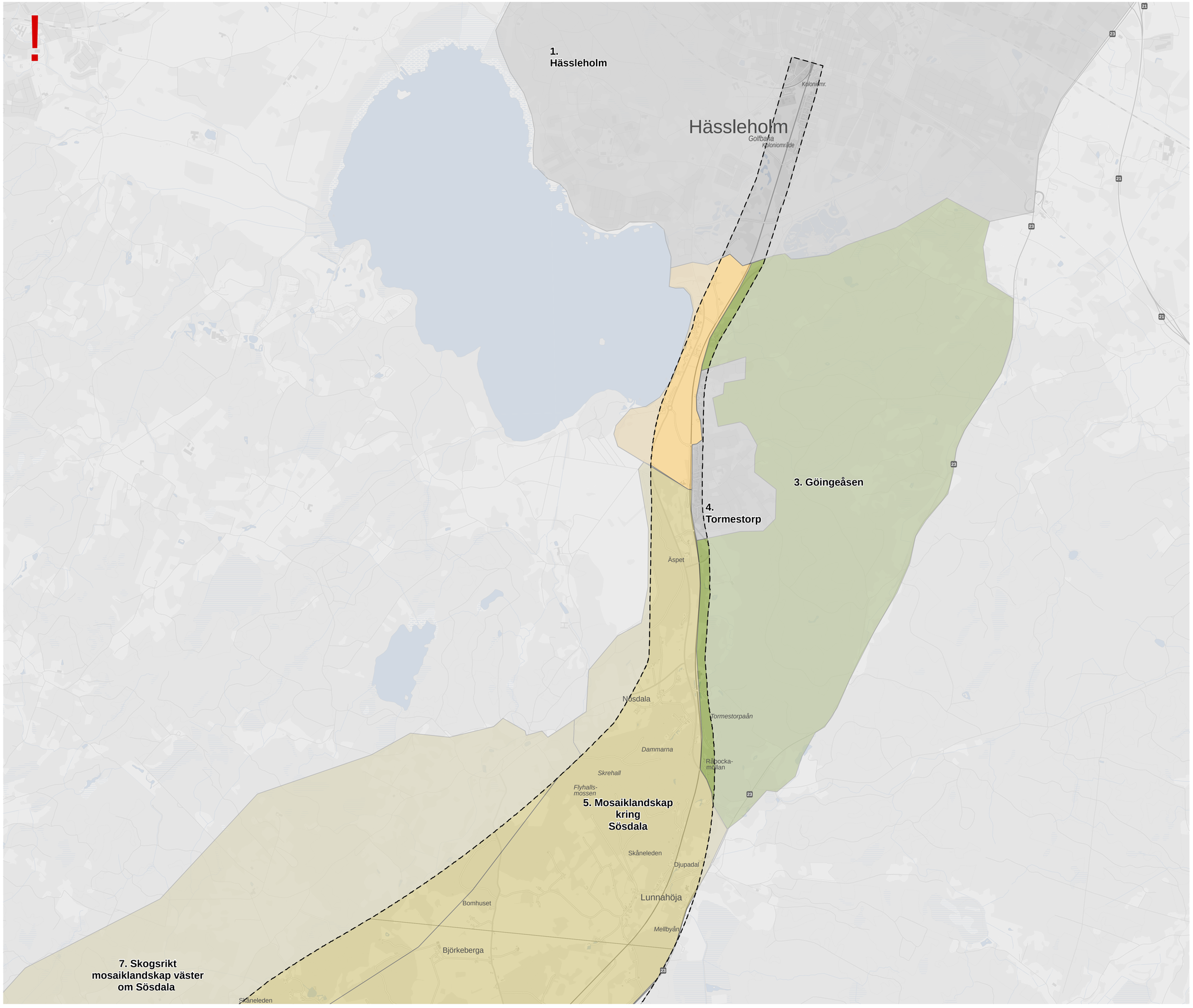

TRAFIKVERKET

INTEGRERAD LANDSKAPS-KARAKTÄRSANALYS (ILKA)

Hässleholm södra

Skala (A1): 1:22 000

0 330 660 990 1 320 1 650 m

© Lantmäteriet, Geodatasamverkan

– – – Gräns för utredningsområde

—— Kommungräns

Landskapstyp

- Böljande mosaiklandskap
- Böljande skogslandskap
- Stadslandskap

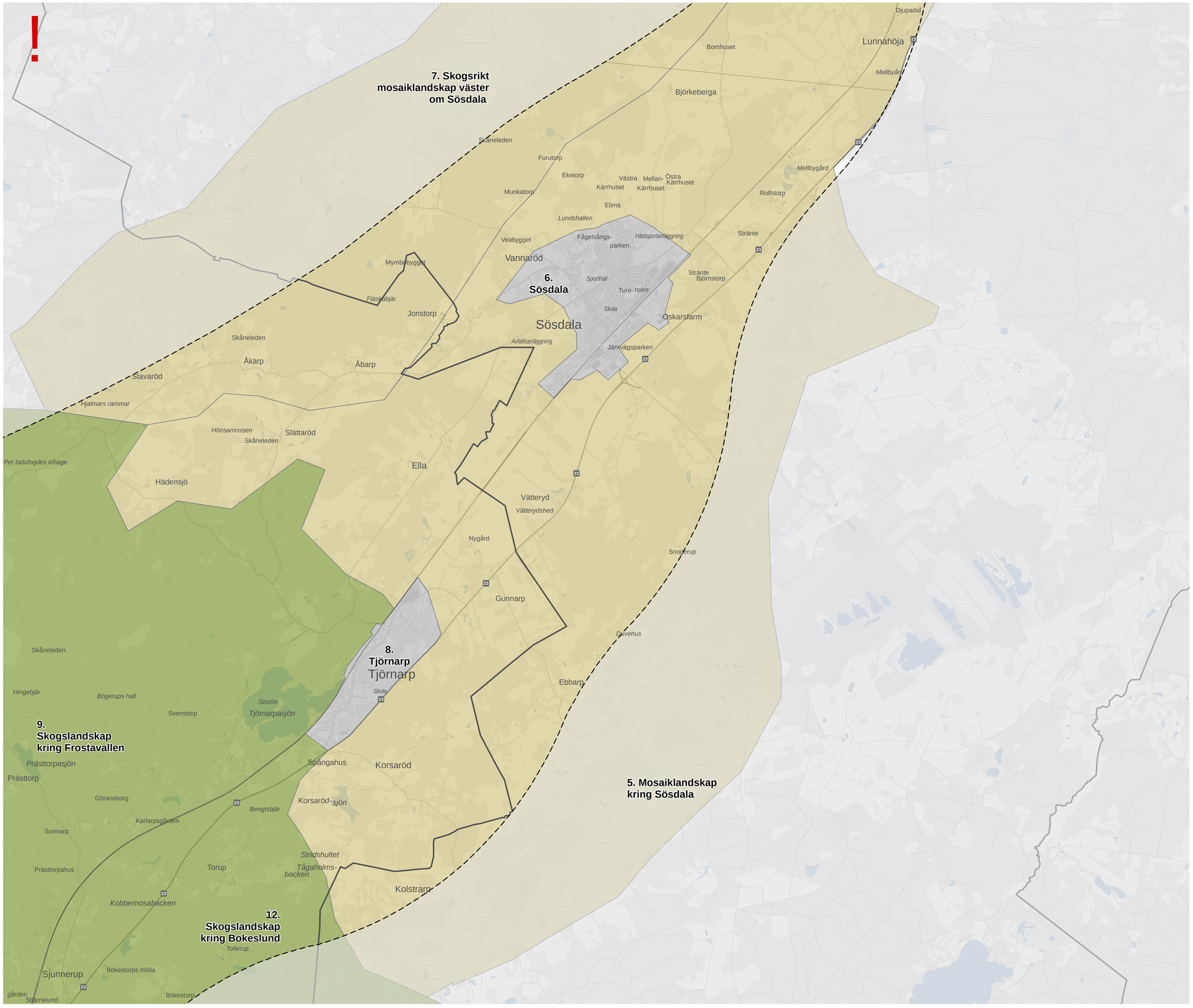

TRAFIKVERKET

INTEGRERAD LANDSKAPS-KARAKTÄRSANALYS (ILKA)

Höör norra

Skala (A1): 1:22 000

0 330 660 990 1 320 1 650 m

© Lantmäteriet, Geodatasamverkan

– – – Gräns för utredningsområde

—— Kommungräns

Landskapstyp

- Böljande mosaiklandskap
- Böljande skogslandskap
- Småbrutet odlingslandskap
- Stadslandskap

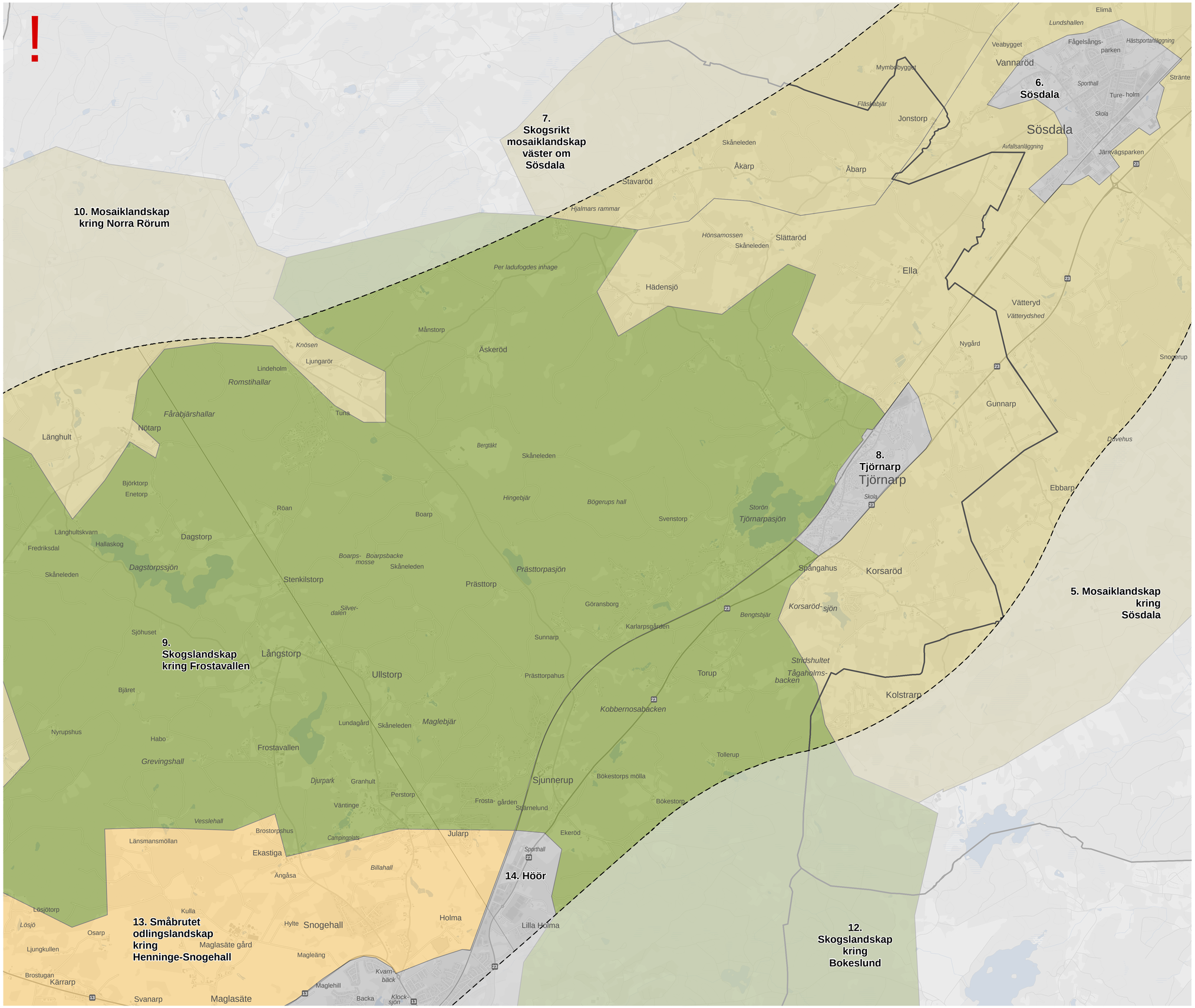

TRAFIKVERKET

INTEGRERAD LANDSKAPS-KARAKTÄRSANALYS (ILKA)

Höör södra

Skala (A1): 1:22 000

0 330 660 990 1 320 1 650 m

© Lantmäteriet, Geodatasamverkan

– – – Gräns för utredningsområde

—— Kommungräns

Landskapstyp

- Böljande mosaiklandskap
- Böljande skogslandskap
- Småbrutet odlingslandskap
- Stadslandskap
- Vattenlandskap

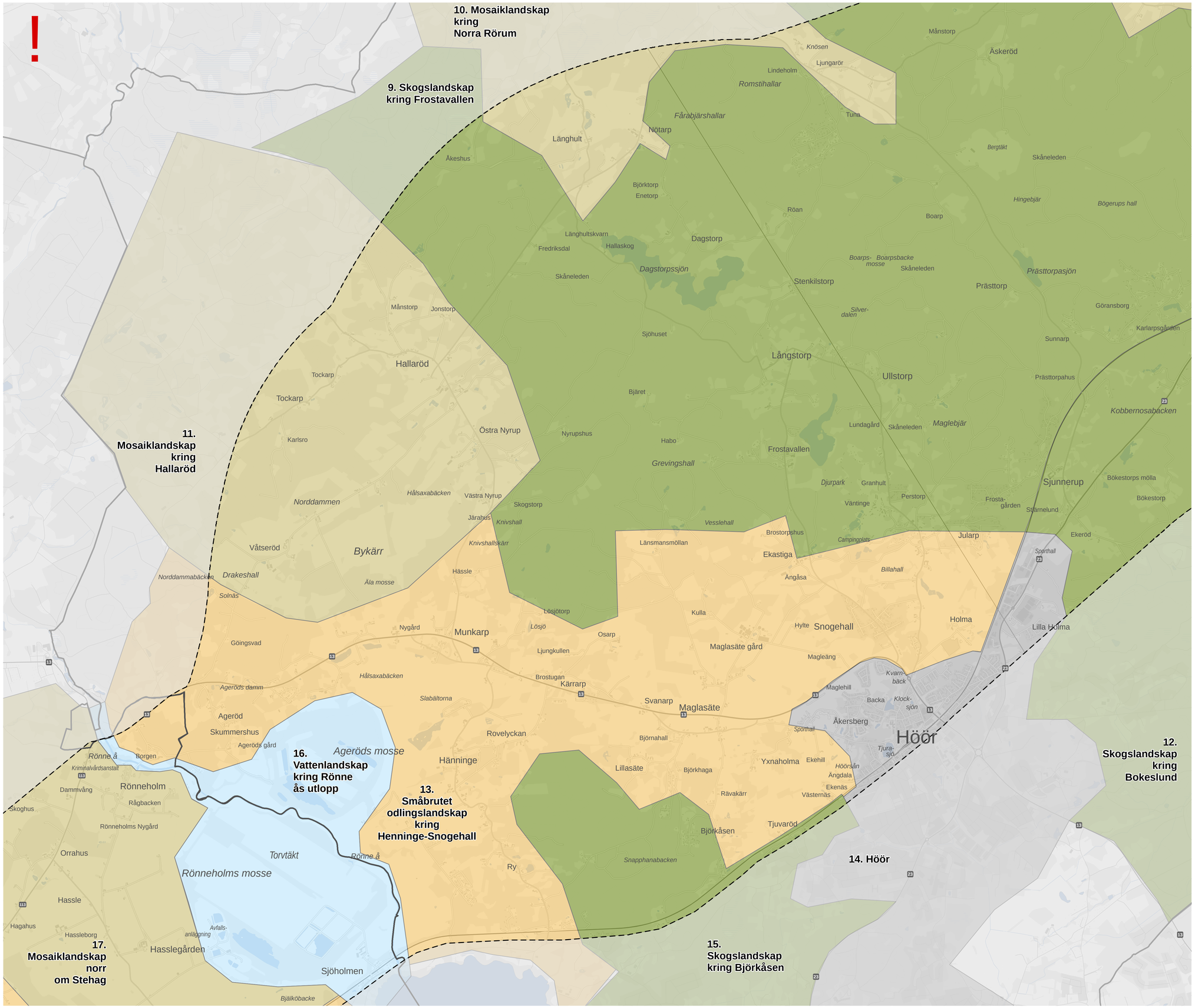

TRAFIKVERKET

INTEGRERAD LANDSKAPS-KARAKTÄRSANALYS (ILKA)

Eslöv norra

Skala (A1): 1:20 000

0 300 600 900 1 200 1 500 m

© Lantmäteriet, Geodatasamverkan

– – – Gräns för utredningsområde

—— Kommungräns

Landskapstyp

- Böljande mosaiklandskap
- Småbrutet odlingslandskap
- Stadslandskap
- Storskaligt odlingslandskap
- Vattenlandskap

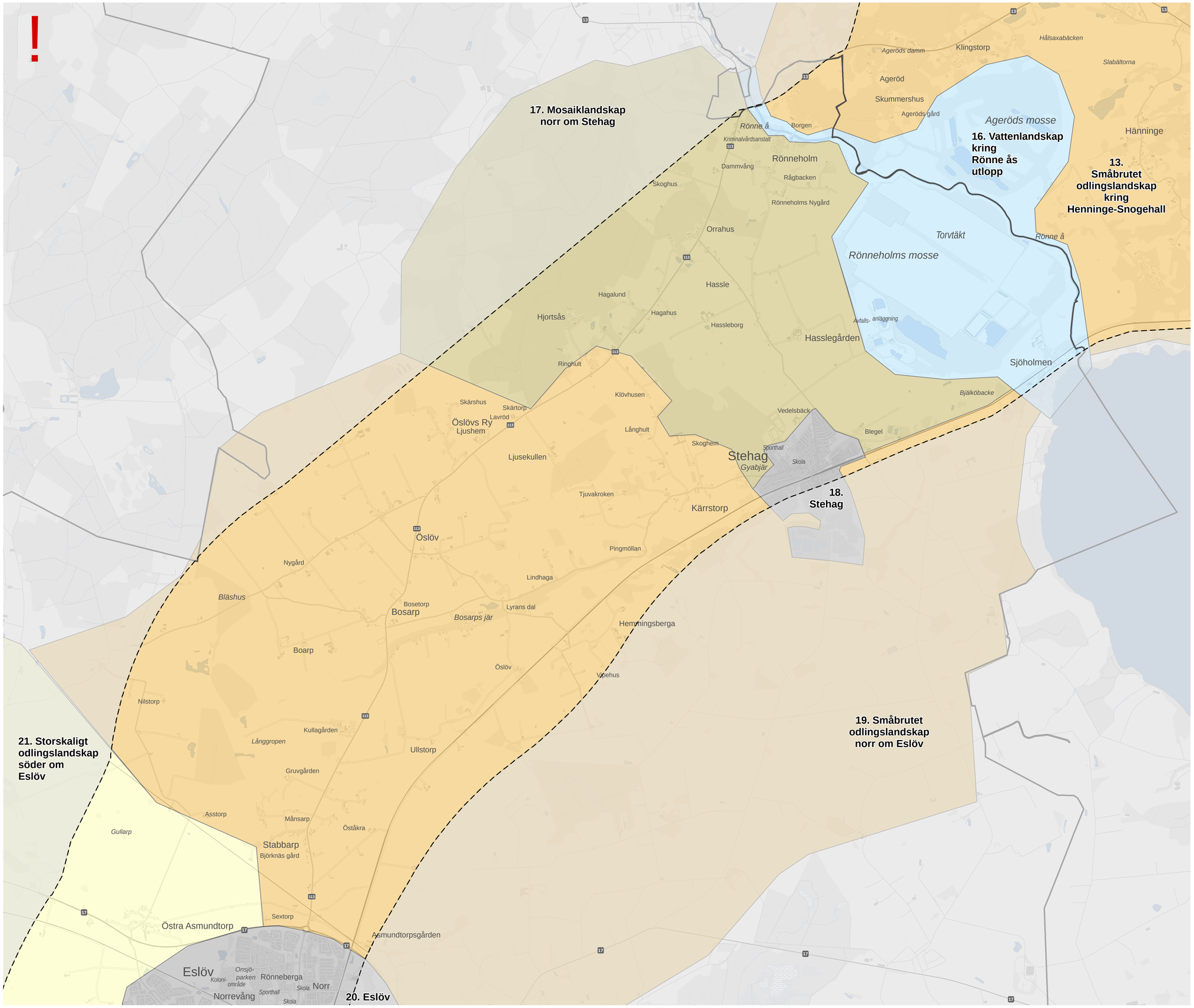

TRAFIKVERKET

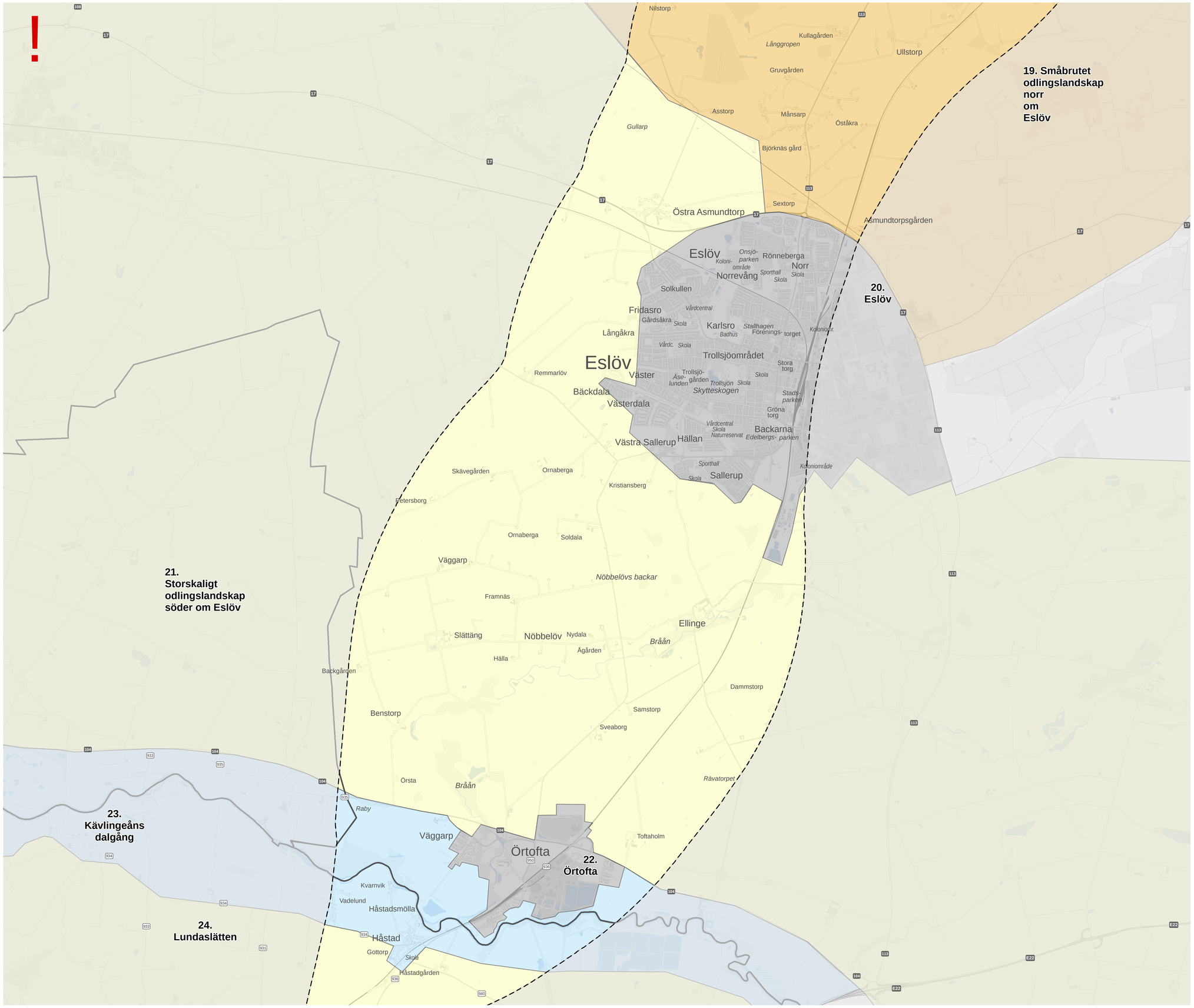

INTEGRERAD LANDSKAPS-KARAKTÄRSANALYS (ILKA)

Eslöv södra

Skala (A1): 1:22 000

0 330 660 990 1 320 1 650 m

© Lantmäteriet, Geodatasamverkan

– – – Gräns för utredningsområde

—— Kommungräns

Landskapstyp

- Småbrutet odlingslandskap
- Stadslandskap
- Storskaligt odlingslandskap
- Vattenlandskap

TRAFIKVERKET

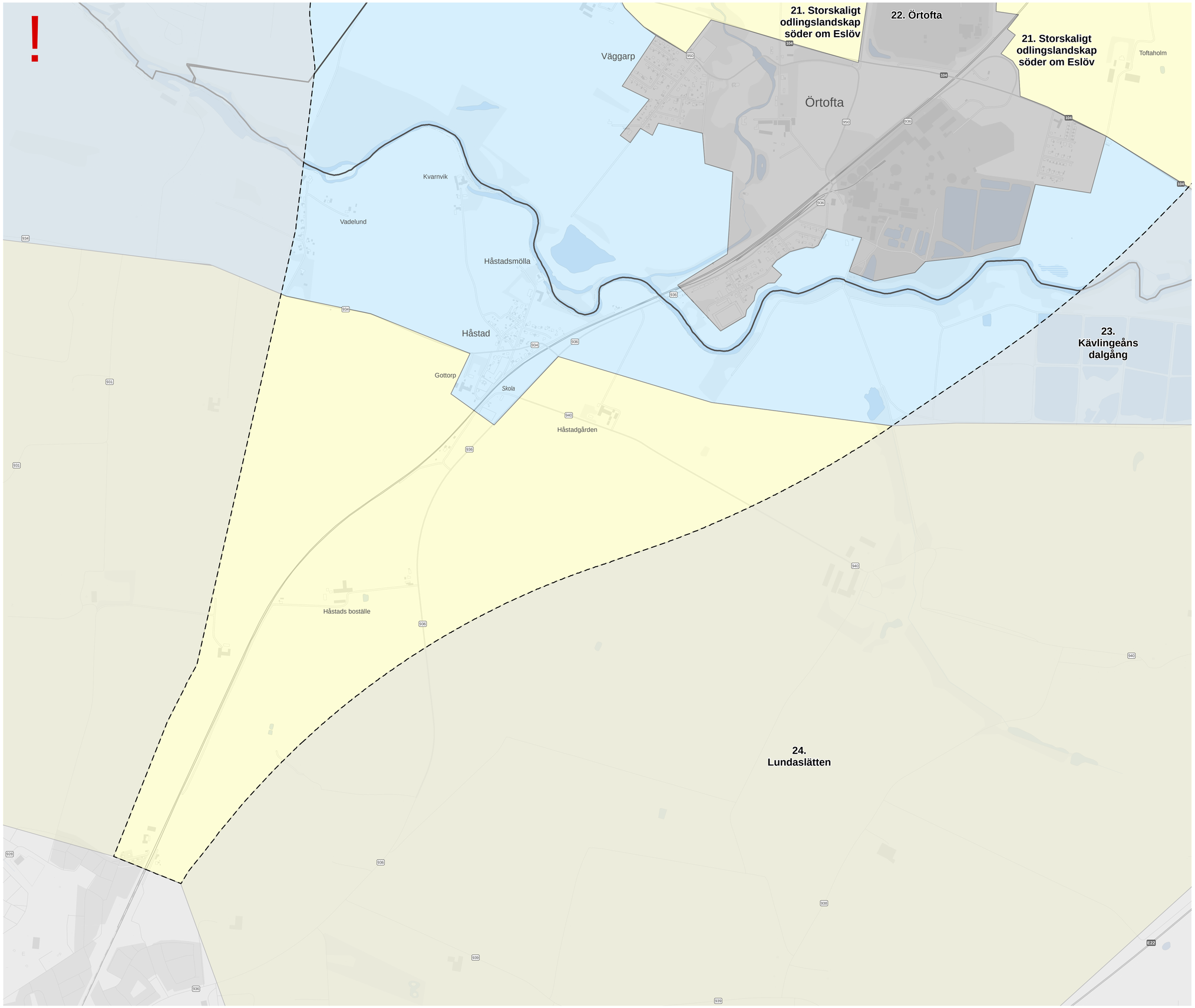

INTEGRERAD LANDSKAPS-KARAKTÄRSANALYS (ILKA)

Lund

Skala (A1): 1:8 000

0 125 250 375 500 625 m

© Lantmäteriet, Geodatasamverkan

– – – Gräns för utredningsområde

—— Kommungräns

Landskapstyp

- Stadslandskap
- Storskaligt odlingslandskap
- Vattenlandskap

TRAFIKVERKET