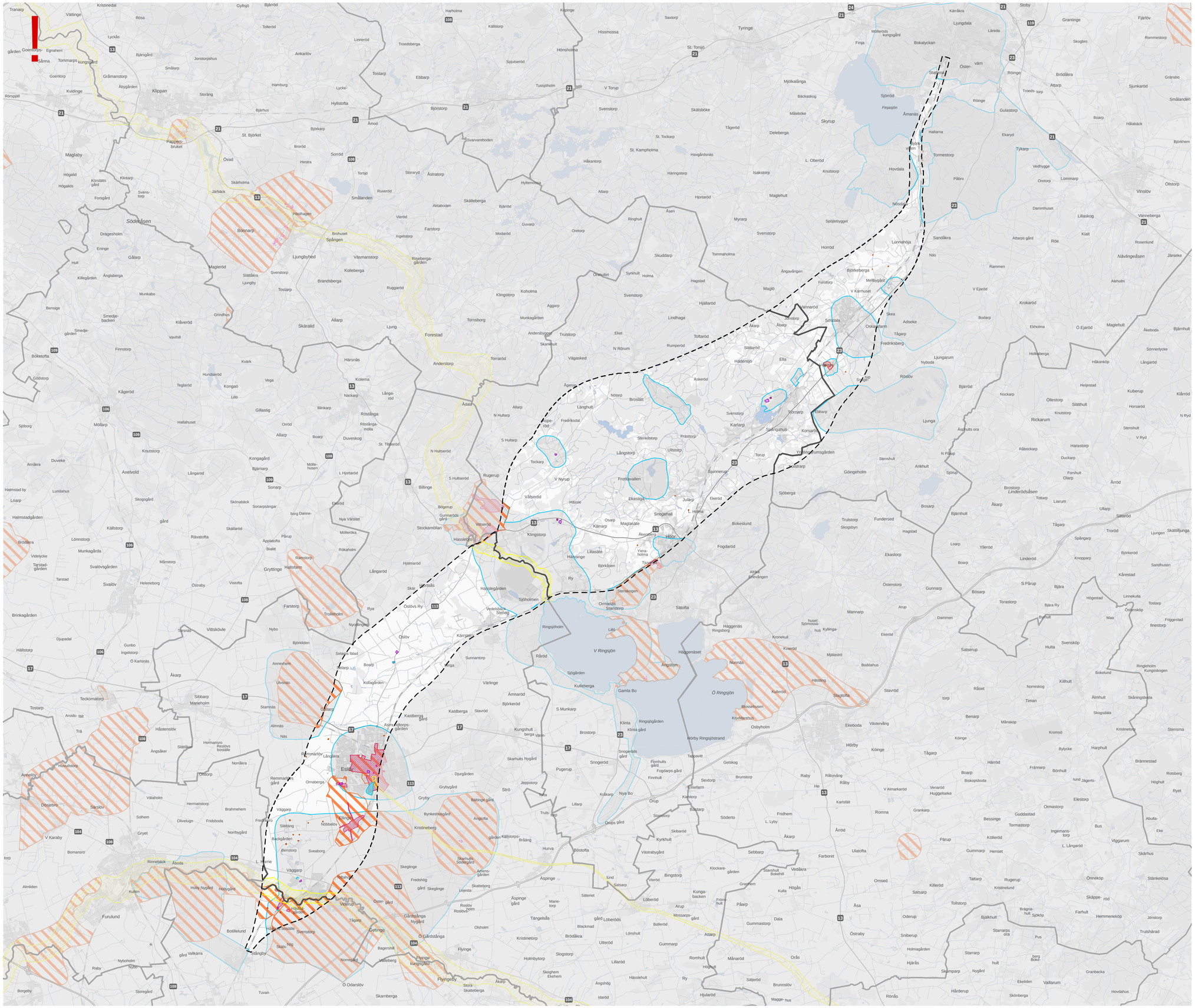

KULTURMILJÖ

Översikt

Skala (A1): 1:90 000

0 1 300 2 600 3 900 5 200 6 500 m

© Lantmäteriet, Geodatasamverkan

- Gräns för utredningsområde
- Kommungräns
- Riksintresse kulturmiljövård
- Riksintresse kulturmiljövård, utvalt värdeområde
- Byggnadsminne kulturmiljölagen
- Statligt byggnadsminne
- Kyrkligt kulturminne
- Kyrka/kapell
- Begravningsplats
- Fästning/skans
- Fornlämning gravfält högt värde
- Fornlämning gravhög högt värde
- Regionalt kulturmiljöprogram område
- Regionalt kulturmiljöprogram stråk

TRAFIKVERKET

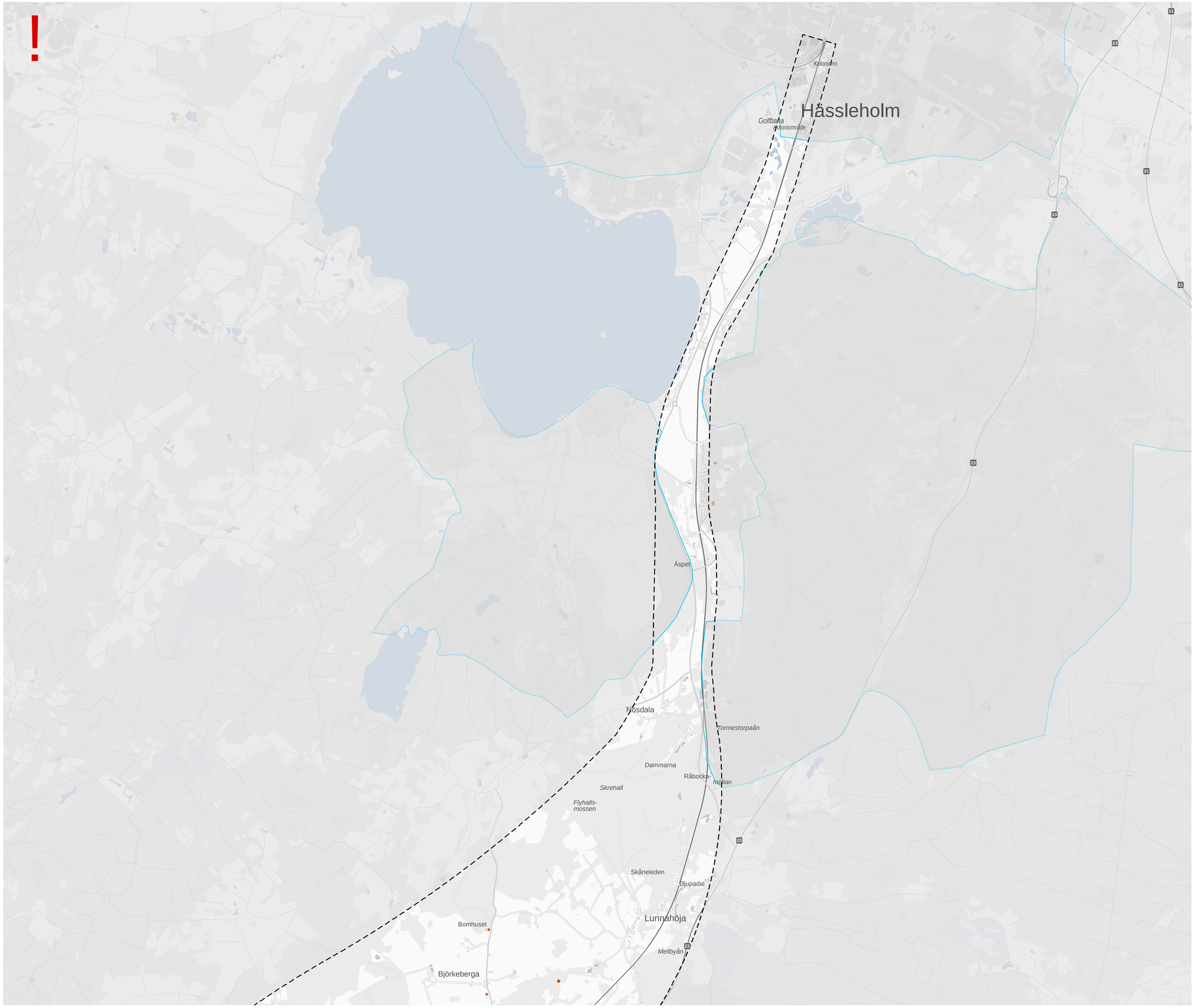

KULTURMILJÖ

Hässleholm norra

Skala (A1): 1:20 000

0 300 600 900 1 200 1 500 m

© Lantmäteriet, Geodatasamverkan

– – – Gräns för utredningsområde

Fornlämning gravhög högt värde

Regionalt kulturmiljöprogram område

TRAFIKVERKET

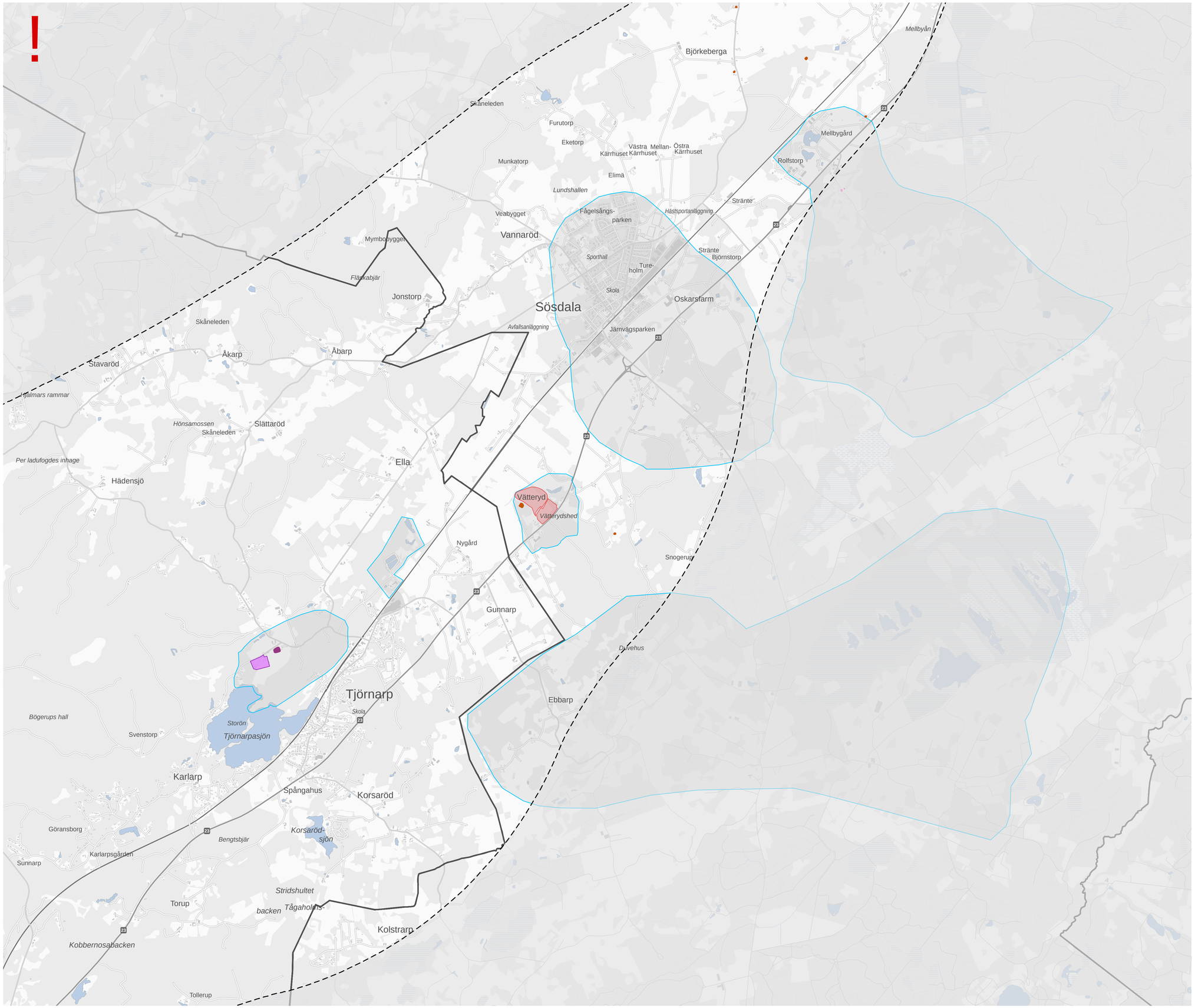

KULTURMILJÖ

Hässleholm södra

Skala (A1): 1:20 000

0 300 600 900 1 200 1 500 m

© Lantmäteriet, Geodatasamverkan

- Gräns för utredningsområde
- Kommungräns
- Byggnadsminne kulturmiljölagen
- Kyrkligt kulturminne
- Kyrka/kapell
- Fornlämning gravfält högt värde
- Fornlämning gravhög högt värde
- Regionalt kulturmiljöprogram område

TRAFIKVERKET

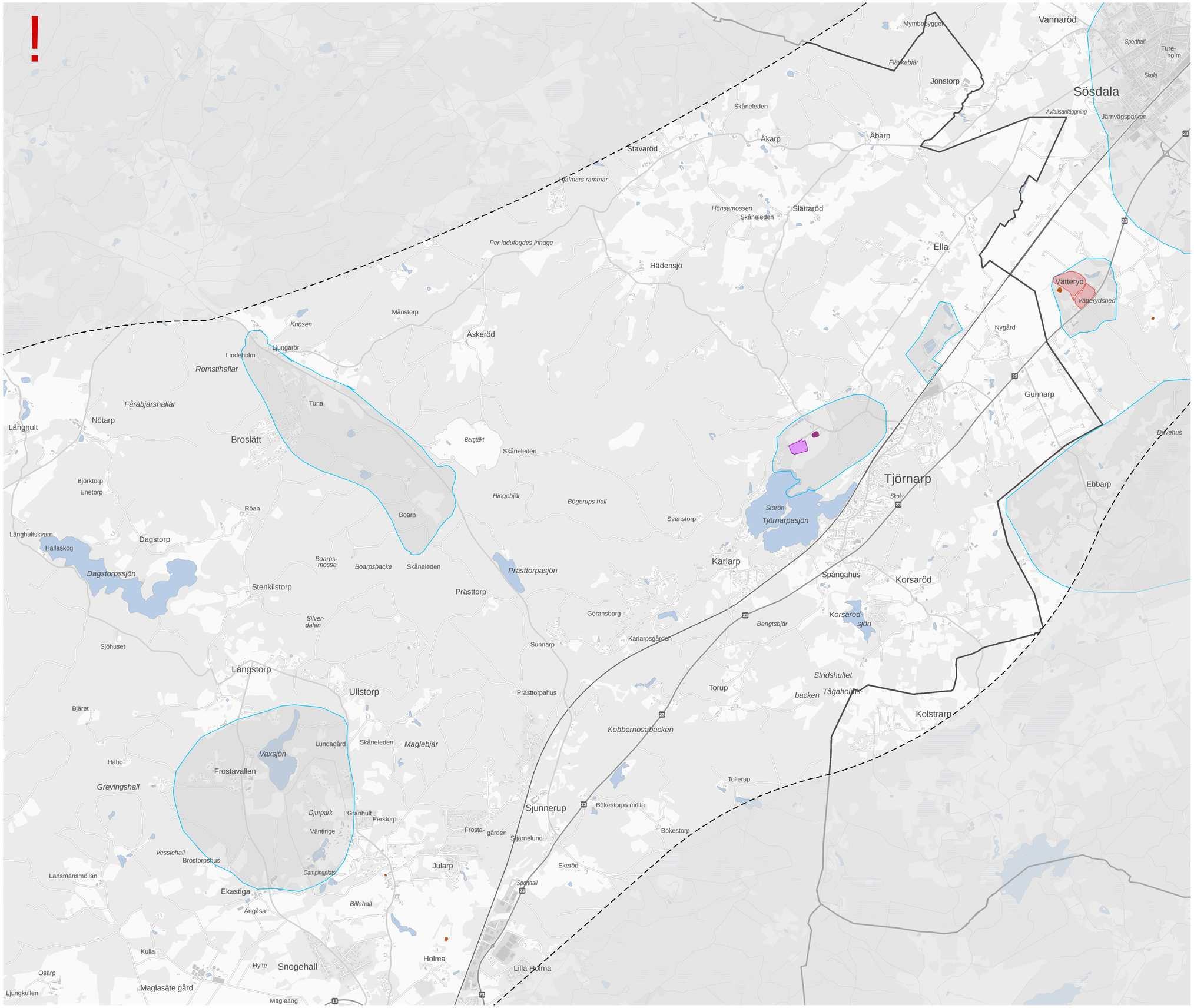

KULTURMILJÖ

Höör norra

Skala (A1): 1:20 000

0 300 600 900 1 200 1 500 m

© Lantmäteriet, Geodatasamverkan

- Gräns för utredningsområde
- Kommungräns
- Kyrkligt kulturminne
- Kyrka/kapell
- Fornlämning gravfält högt värde
- Fornlämning gravhög högt värde
- Regionalt kulturmiljöprogram område

TRAFIKVERKET

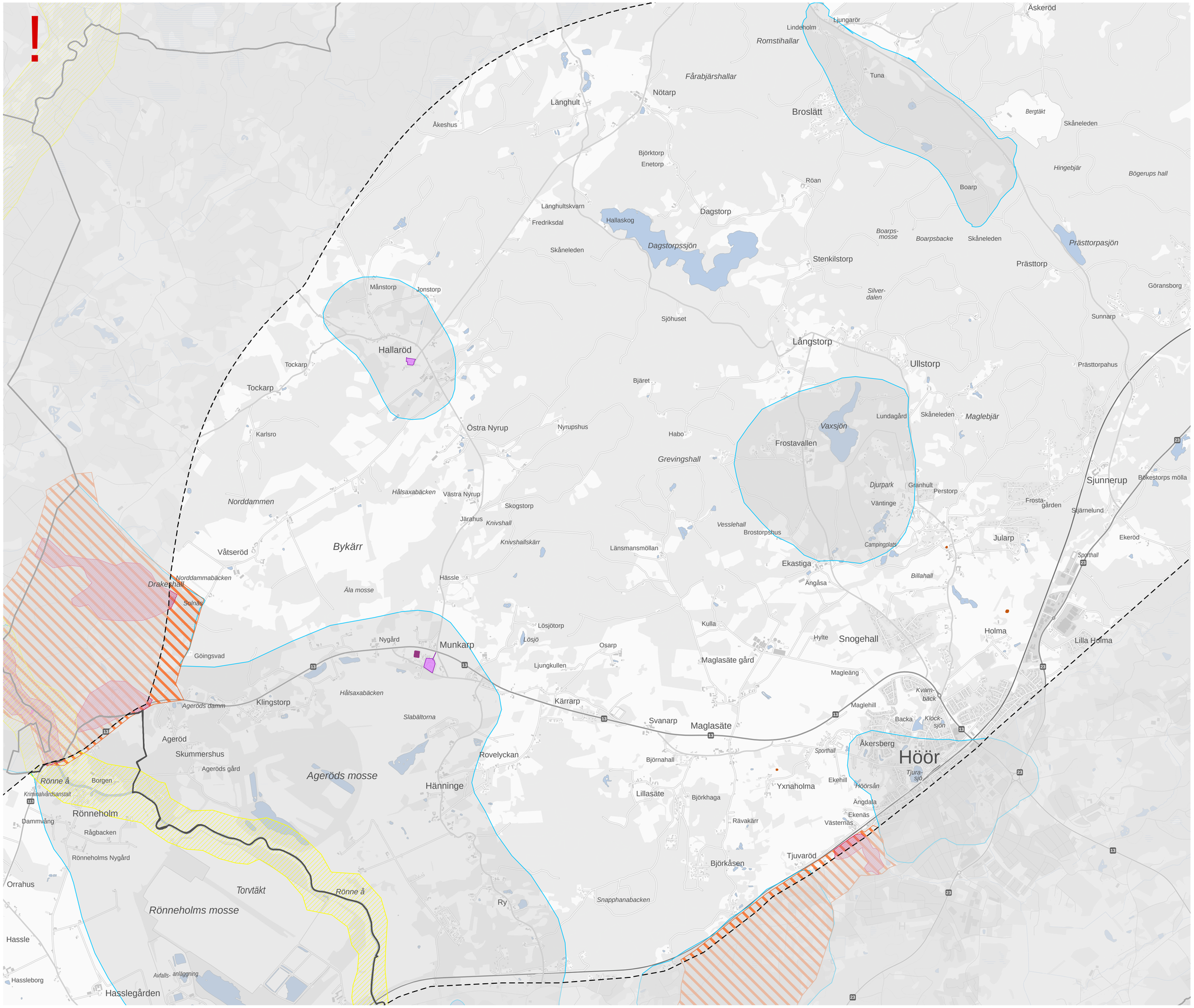

KULTURMILJÖ

Höör södra

Skala (A1): 1:20 000

0 300 600 900 1 200 1 500 m

© Lantmäteriet, Geodatasamverkan

- Gräns för utredningsområde
- Kommungräns
- Riksintresse kulturmiljövård
- Riksintresse kulturmiljövård, utvalt värdeområde
- Byggnadsminne kulturmiljölagen
- Kyrkligt kulturminne
- Kyrka/kapell
- Fornlämning gravhög högt värde
- Regionalt kulturmiljöprogram område
- Regionalt kulturmiljöprogram stråk

TRAFIKVERKET

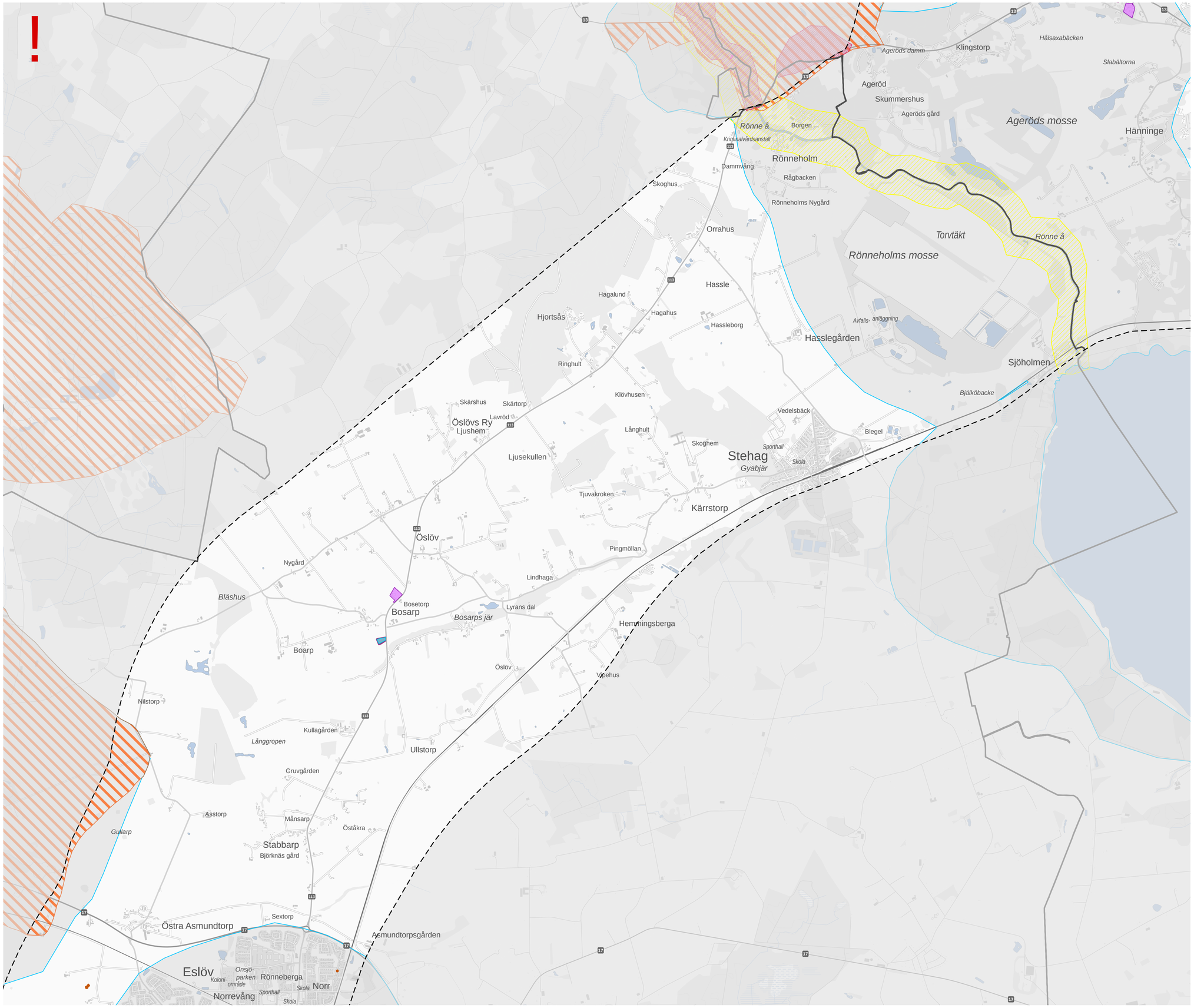

KULTURMILJÖ

Eslöv norra

Skala (A1): 1:20 000

0 300 600 900 1 200 1 500 m

© Lantmäteriet, Geodatasamverkan

- Gräns för utredningsområde
- Kommungräns
- Riksintresse kulturmiljövård
- Riksintresse kulturmiljövård, utvalt värdeområde
- Byggnadsminne kulturmiljölagen
- Kyrkligt kulturminne
- Kyrka/kapell
- Begravningsplats
- Fornlämning gravhög högt värde
- Regionalt kulturmiljöprogram område
- Regionalt kulturmiljöprogram stråk

TRAFIKVERKET

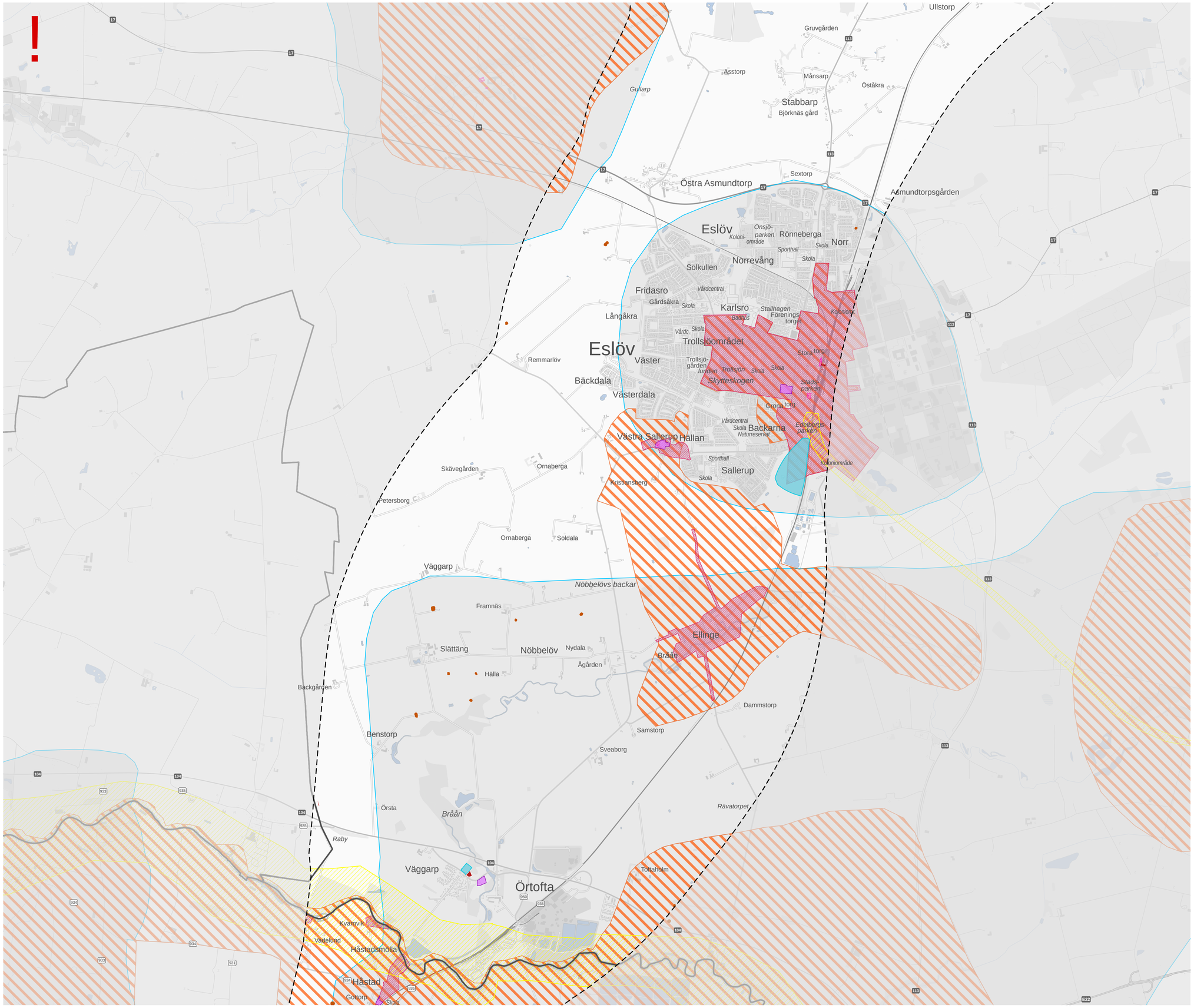

KULTURMILJÖ

Eslöv södra

Skala (A1): 1:20 000

0 300 600 900 1 200 1 500 m

© Lantmäteriet, Geodatasamverkan

- Gräns för utredningsområde
- Kommungräns
- Riksintresse kulturmiljövård
- Riksintresse kulturmiljövård, utvalt värdeområde
- Byggnadsminne kulturmiljölagen
- Statligt byggnadsminne
- Kyrkligt kulturminne
- Begravningsplats
- Fästning/skans
- Fornlämning gravhög högt värde
- Regionalt kulturmiljöprogram område
- Regionalt kulturmiljöprogram stråk

TRAFIKVERKET

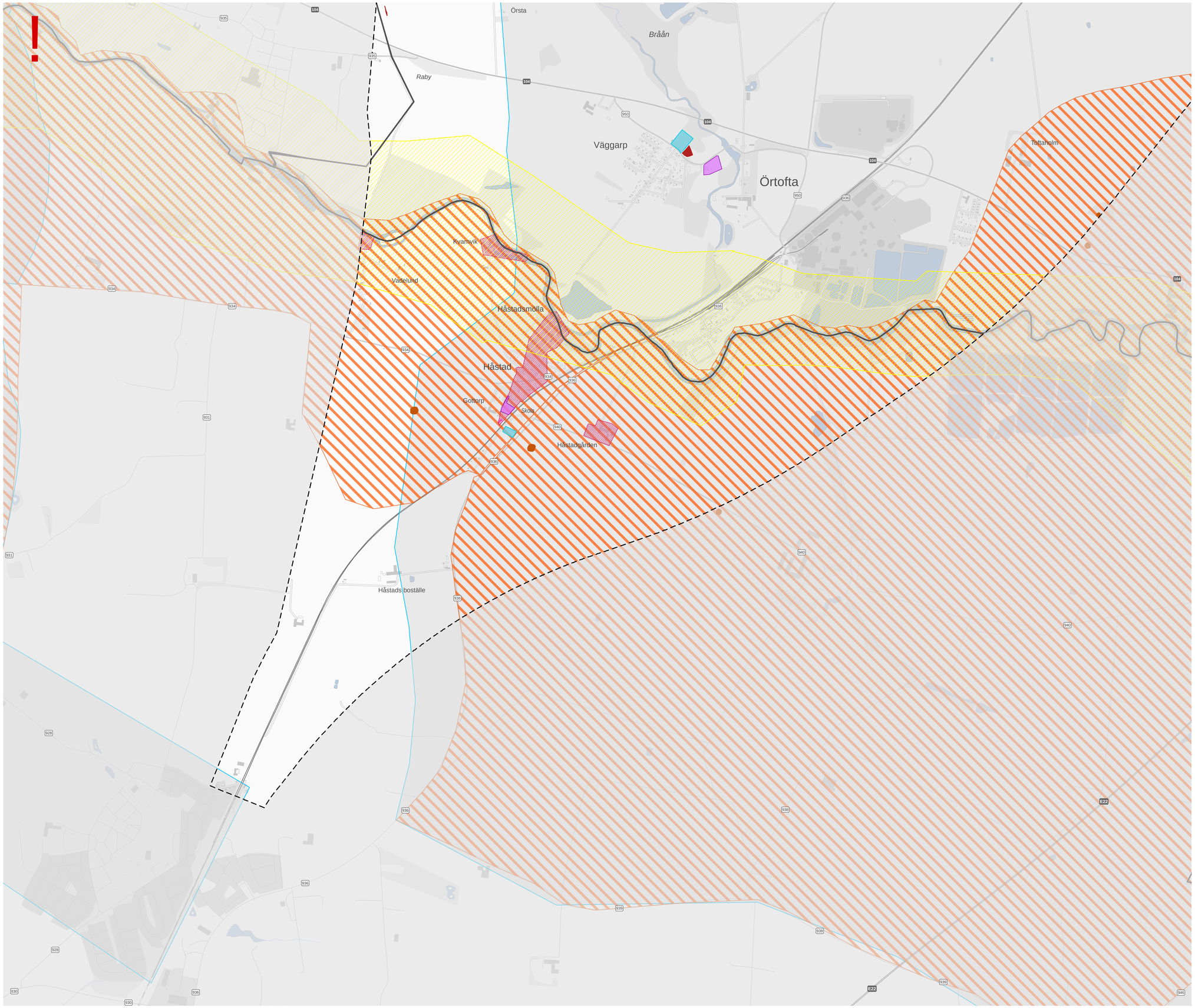

KULTURMILJÖ

Lund

Skala (A1): 1:10 000

0 150 300 450 600 750 m

© Lantmäteriet, Geodatasamverkan

- Gräns för utredningsområde
- Kommungräns
- Riksintresse kulturmiljövård
- Riksintresse kulturmiljövård, utvalt värdeområde
- Byggnadsminne kulturmiljölagen
- Kyrkligt kulturminne
- Begravningsplats
- Fästning/skans
- Fornlämning gravhög högt värde
- Regionalt kulturmiljöprogram område
- Regionalt kulturmiljöprogram stråk

TRAFIKVERKET