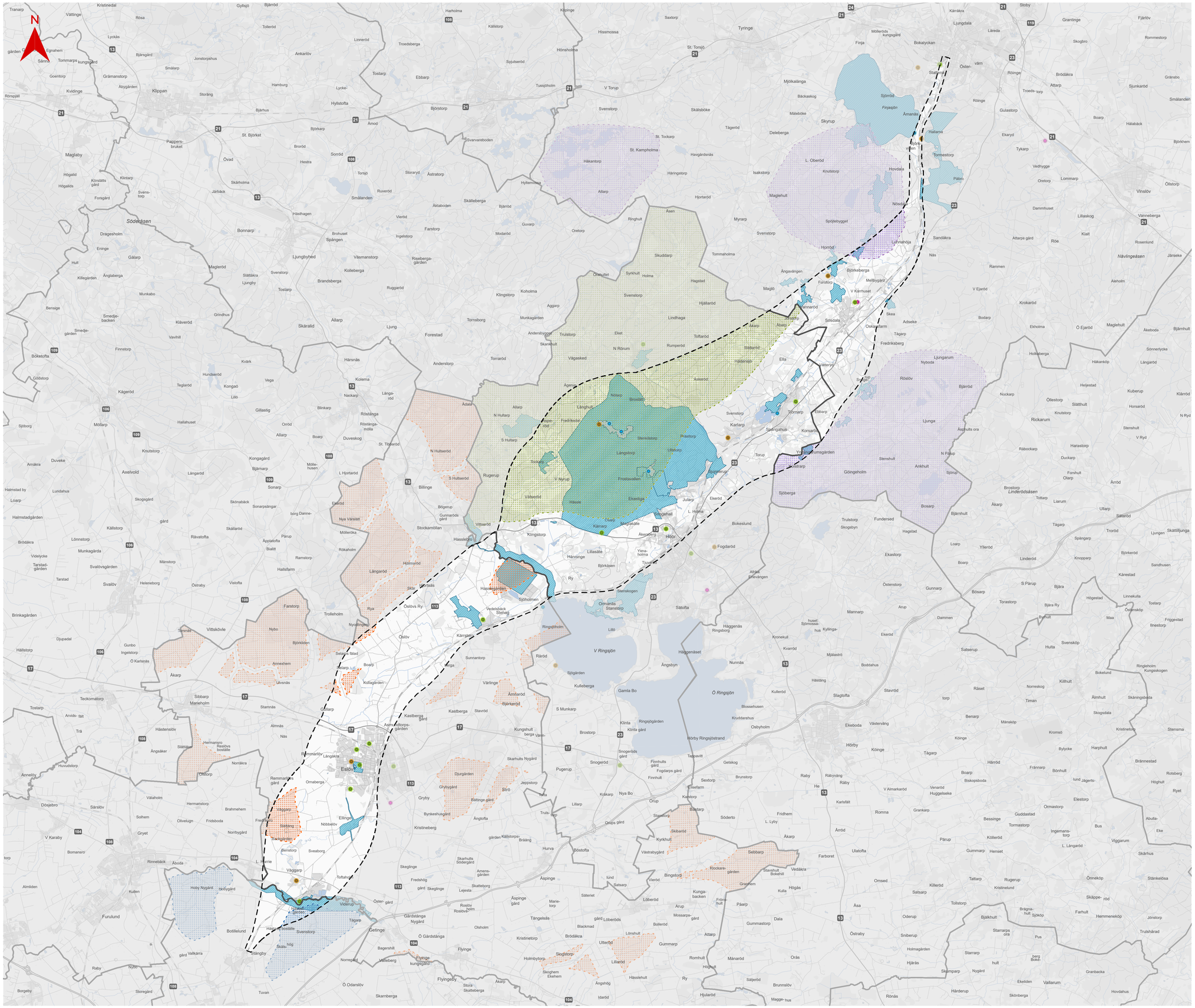

KOMMUNALT UTPEKADE FRILUFTSOMRÅDEN

Översikt

Skala (A1): 1:90 000

0 1 300 2 600 3 900 5 200 6 500 m

© Lantmäteriet, Geodatasamverkan

- Gräns för utredningsområde
- Kommungräns
- Utpekade kommunala områden för friluftsliv
- Bullerfria områden
- Stora opåverkade områden
- Tysta områden
- Opåverkade områden

Kommunala värden, målpunkter

- Badplats
- Fotbollsplan
- Ridklubb/ridhall
- Scoutgård

TRAFIKVERKET

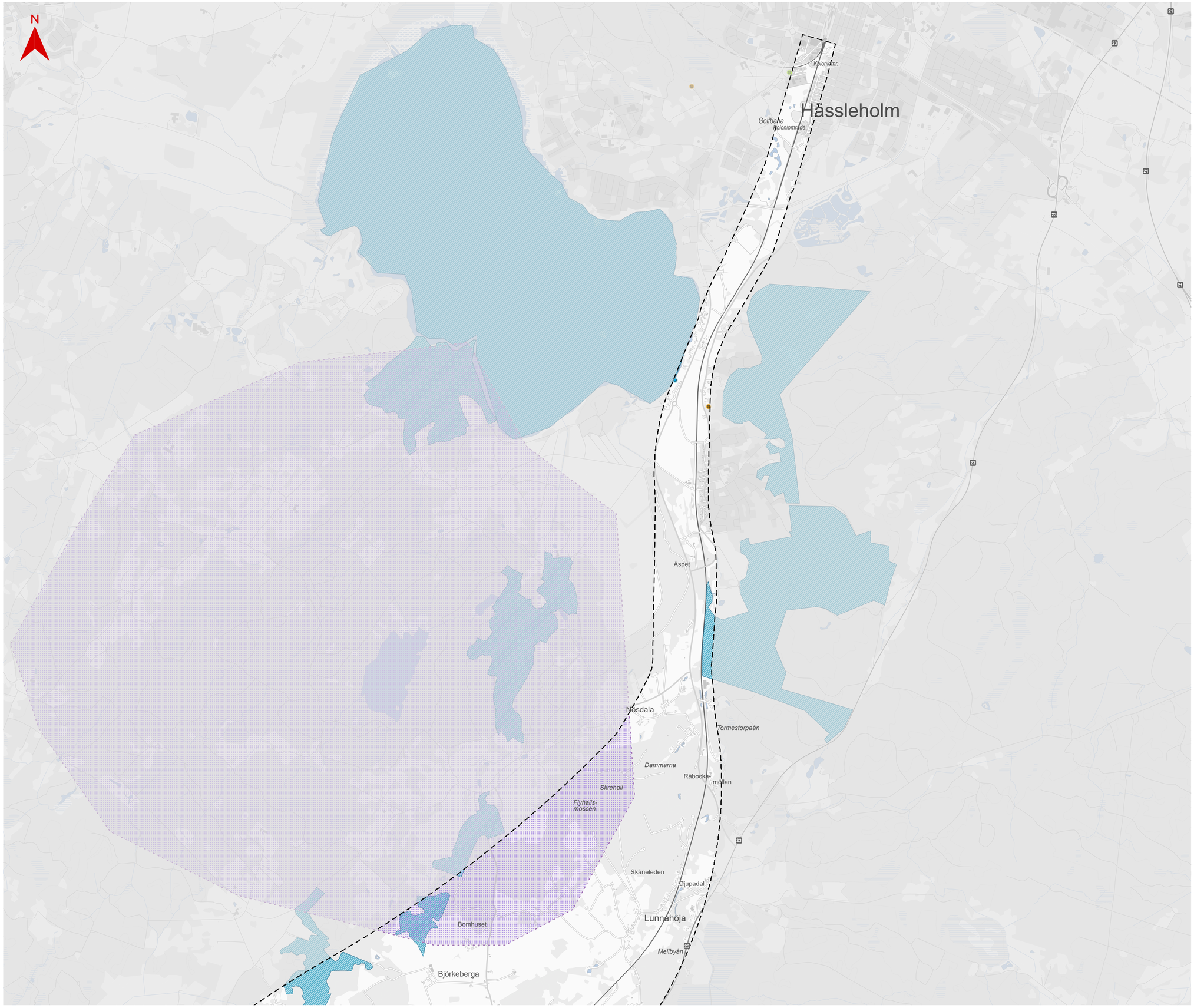

KOMMUNALT UTPEKADE FRILUFTSOMRÅDEN

Hässleholm norra

Skala (A1): 1:20 000

0 300 600 900 1 200 1 500 m

© Lantmäteriet, Geodatasamverkan

- Gräns för utredningsområde
- Utpekade kommunala områden för friluftsliv
- Bullerfria områden

Kommunala värden, målpunkter

- Badplats
- Fotbollsplan
- Scoutgård

TRAFIKVERKET

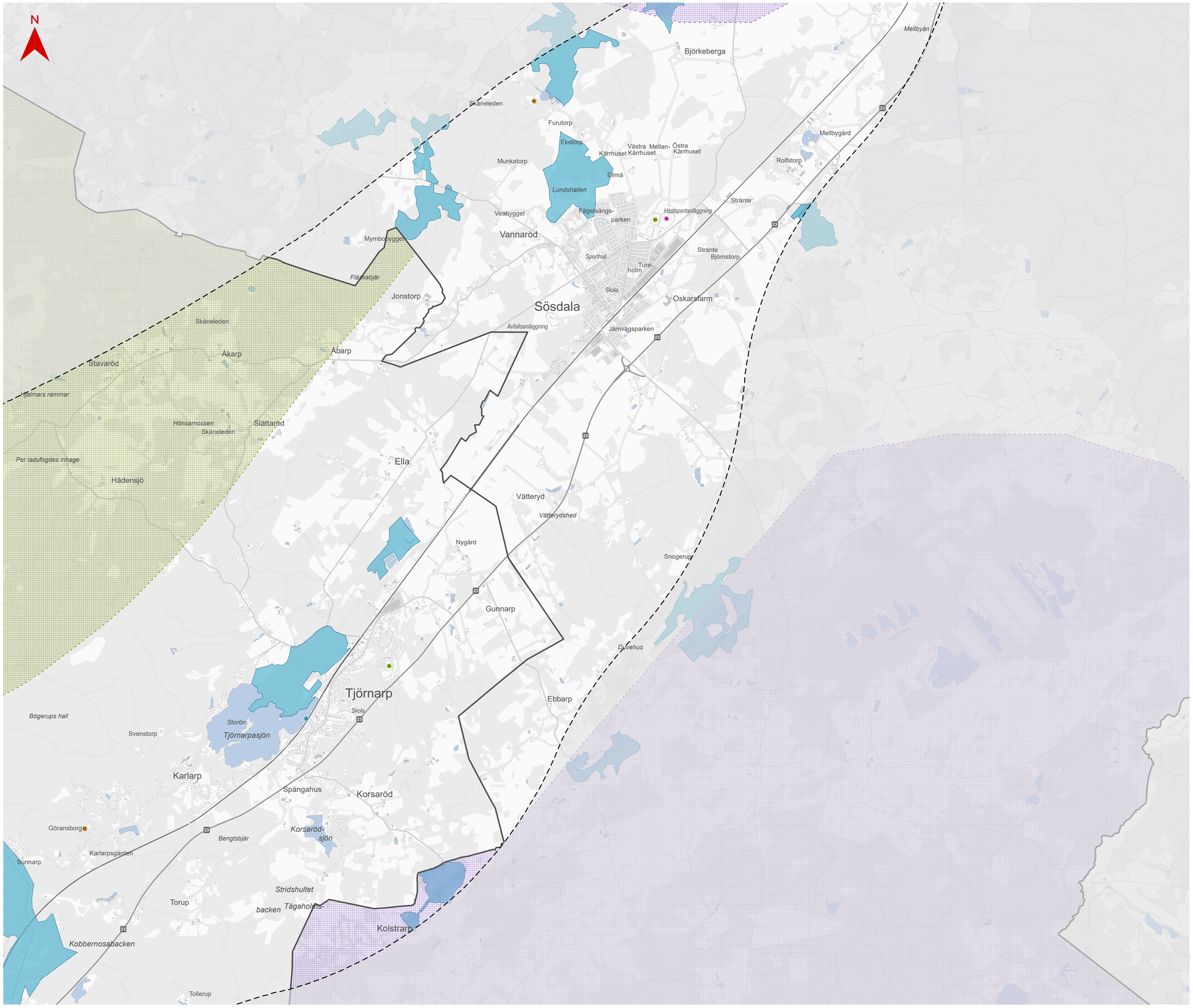

KOMMUNALT UTPEKADE FRILUFTSOMRÅDEN

Hässleholm södra

Skala (A1): 1:20 000

0 300 600 900 1 200 1 500 m

© Lantmäteriet, Geodatasamverkan

- Gräns för utredningsområde
- Kommungräns
- Utpekade kommunala områden för friluftsliv
- Bullerfria områden
- Stora opåverkade områden

Kommunala värden, målpunkter

- Badplats
- Fotbollsplan
- Ridklubb/ridhall
- Scoutgård

TRAFIKVERKET

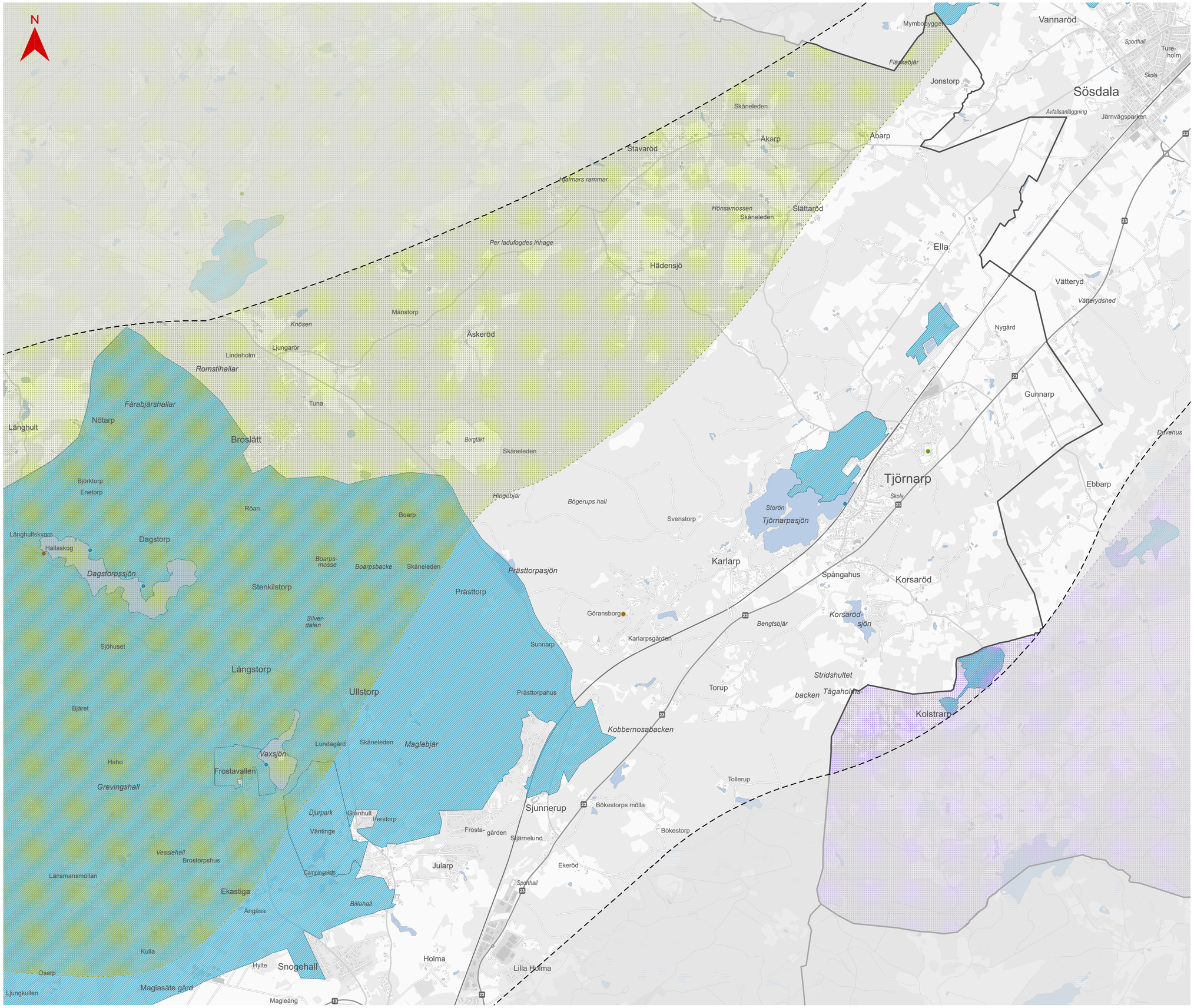

KOMMUNALT UTPEKADE FRILUFTSOMRÅDEN

Höör norra

Skala (A1): 1:20 000

0 300 600 900 1 200 1 500 m

© Lantmäteriet, Geodatasamverkan

- Gräns för utredningsområde
- Kommungräns
- Utpekade kommunala områden för friluftsliv
- Bullerfria områden
- Stora opåverkade områden

Kommunala värden, målpunkter

- Badplats
- Fotbollsplan
- Scoutgård

TRAFIKVERKET

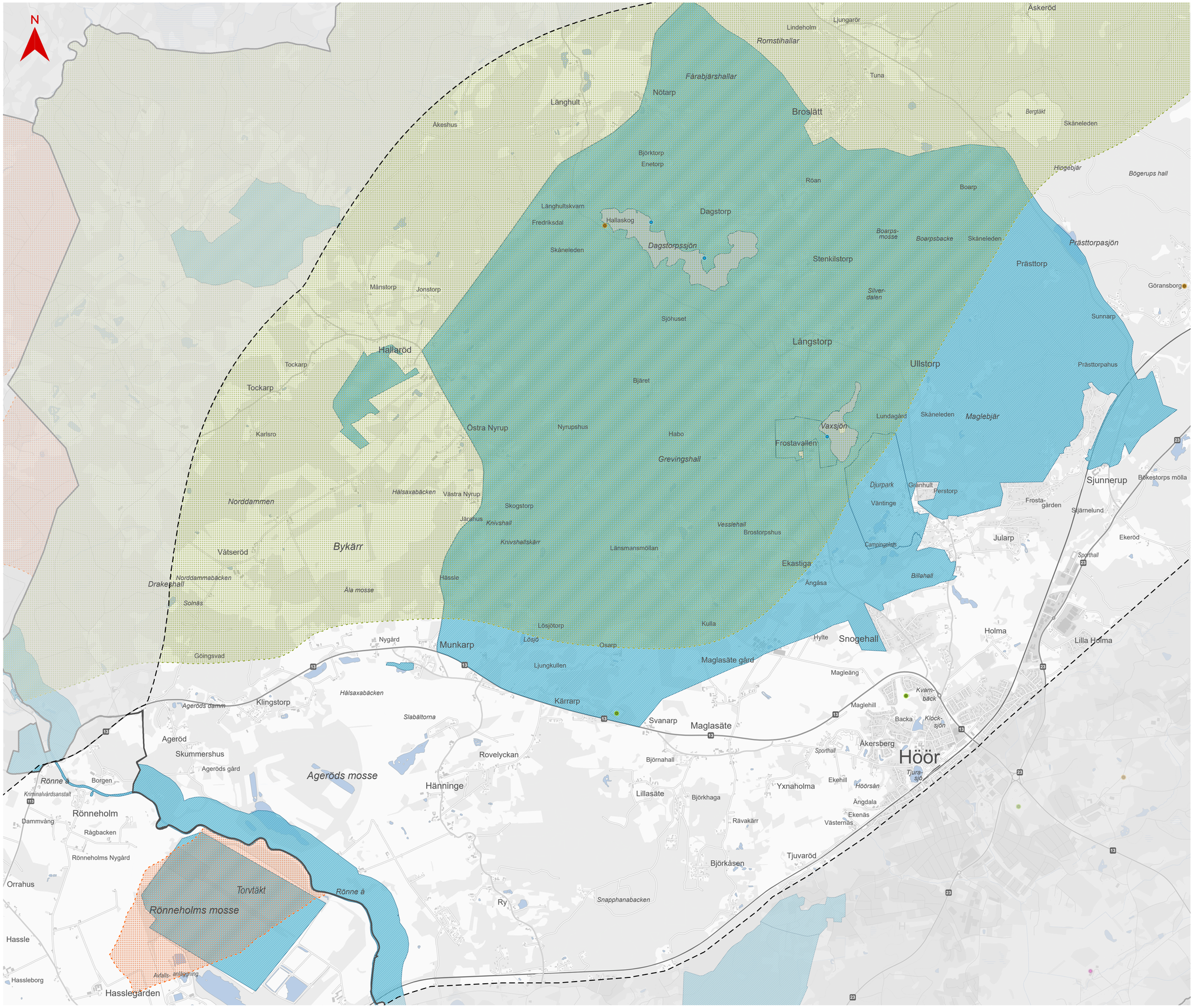

KOMMUNALT UTPEKADE FRILUFTSOMRÅDEN

Höör södra

Skala (A1): 1:20 000

0 300 600 900 1 200 1 500 m

© Lantmäteriet, Geodatasamverkan

- Gräns för utredningsområde
- Kommungräns
- Utpekade kommunala områden för friluftsliv
- Stora opåverkade områden
- Tysta områden

Kommunala värden, målpunkter

- Badplats
- Fotbollsplan
- Ridklubb/ridhall
- Scoutgård

TRAFIKVERKET

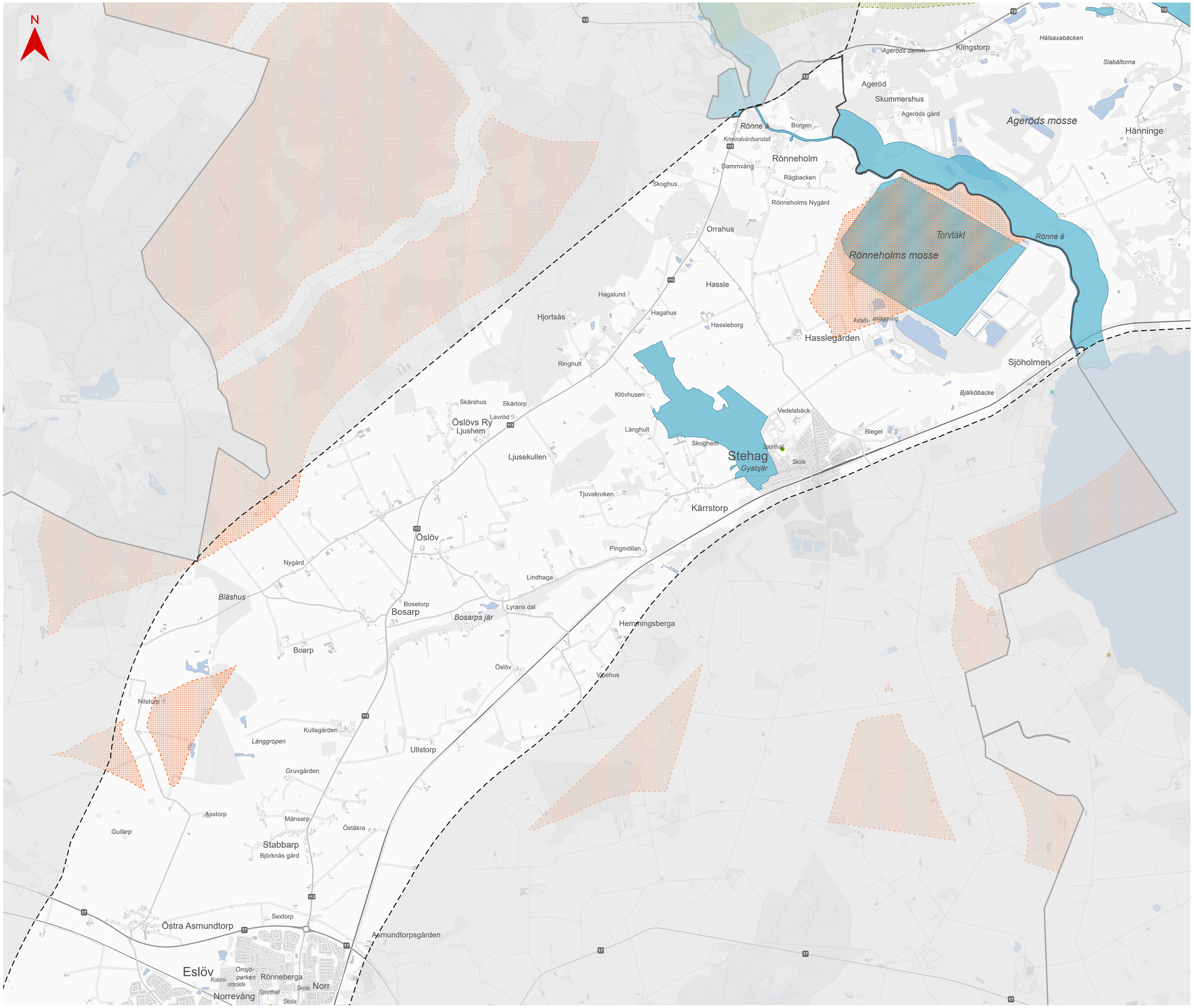

KOMMUNALT UTPEKADE FRILUFTSOMRÅDEN

Eslöv norra

Skala (A1): 1:20 000

0 300 600 900 1 200 1 500 m

© Lantmäteriet, Geodatasamverkan

- Gräns för utredningsområde
- Kommungräns
- Utpekade kommunala områden för friluftsliv
- Stora opåverkade områden
- Tysta områden

Kommunala värden, målpunkter

- Badplats
- Fotbollsplan
- Scoutgård

TRAFIKVERKET

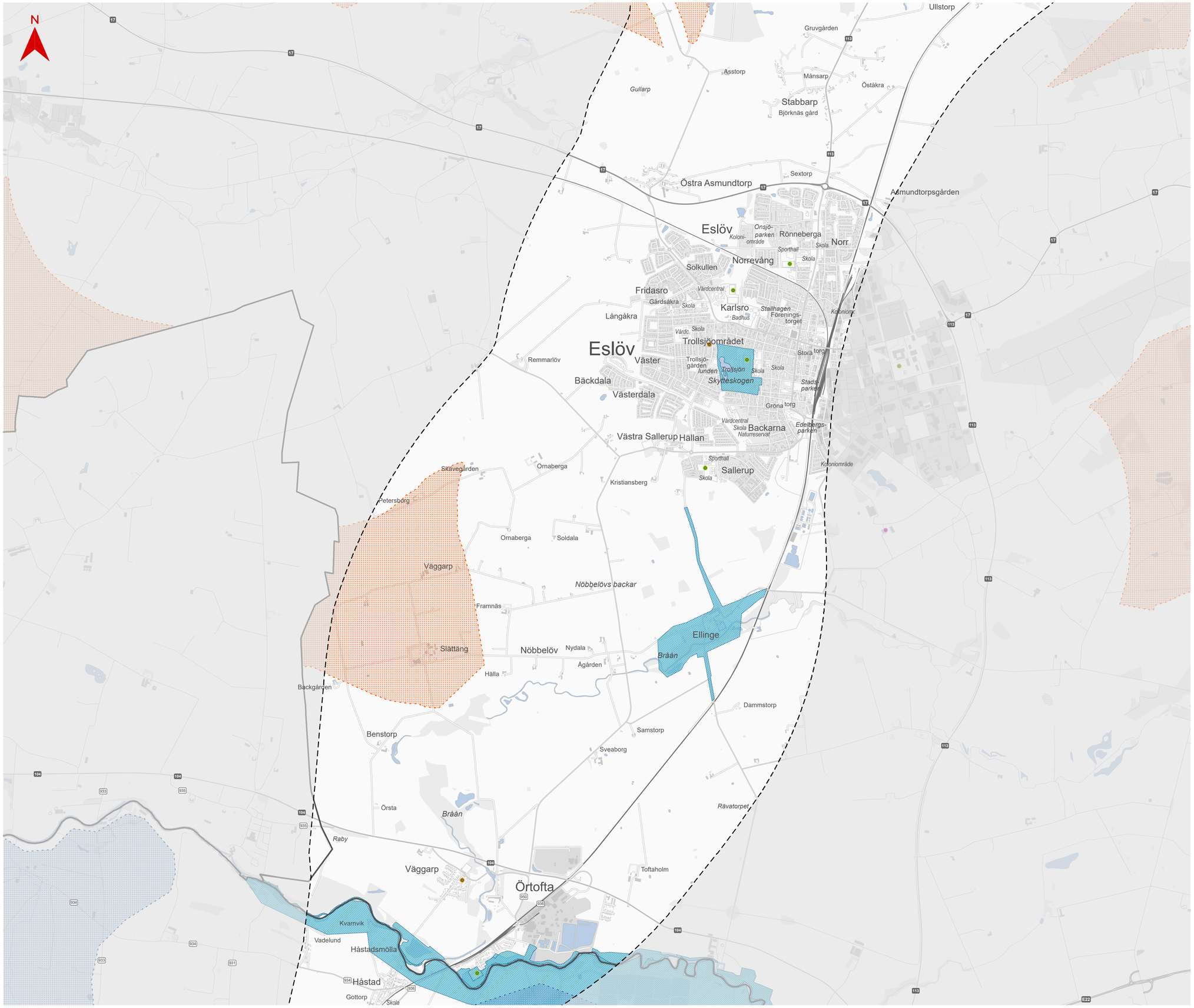

KOMMUNALT UTPEKADE FRILUFTSOMRÅDEN

Eslöv södra

Skala (A1): 1:20 000

0 300 600 900 1 200 1 500 m

© Lantmäteriet, Geodatasamverkan

- Gräns för utredningsområde
- Kommungräns
- Utpekade kommunala områden för friluftsliv
- Tysta områden
- Opåverkade områden
- Fotbollsplan
- Ridklubb/ridhall
- Scoutgård

TRAFIKVERKET

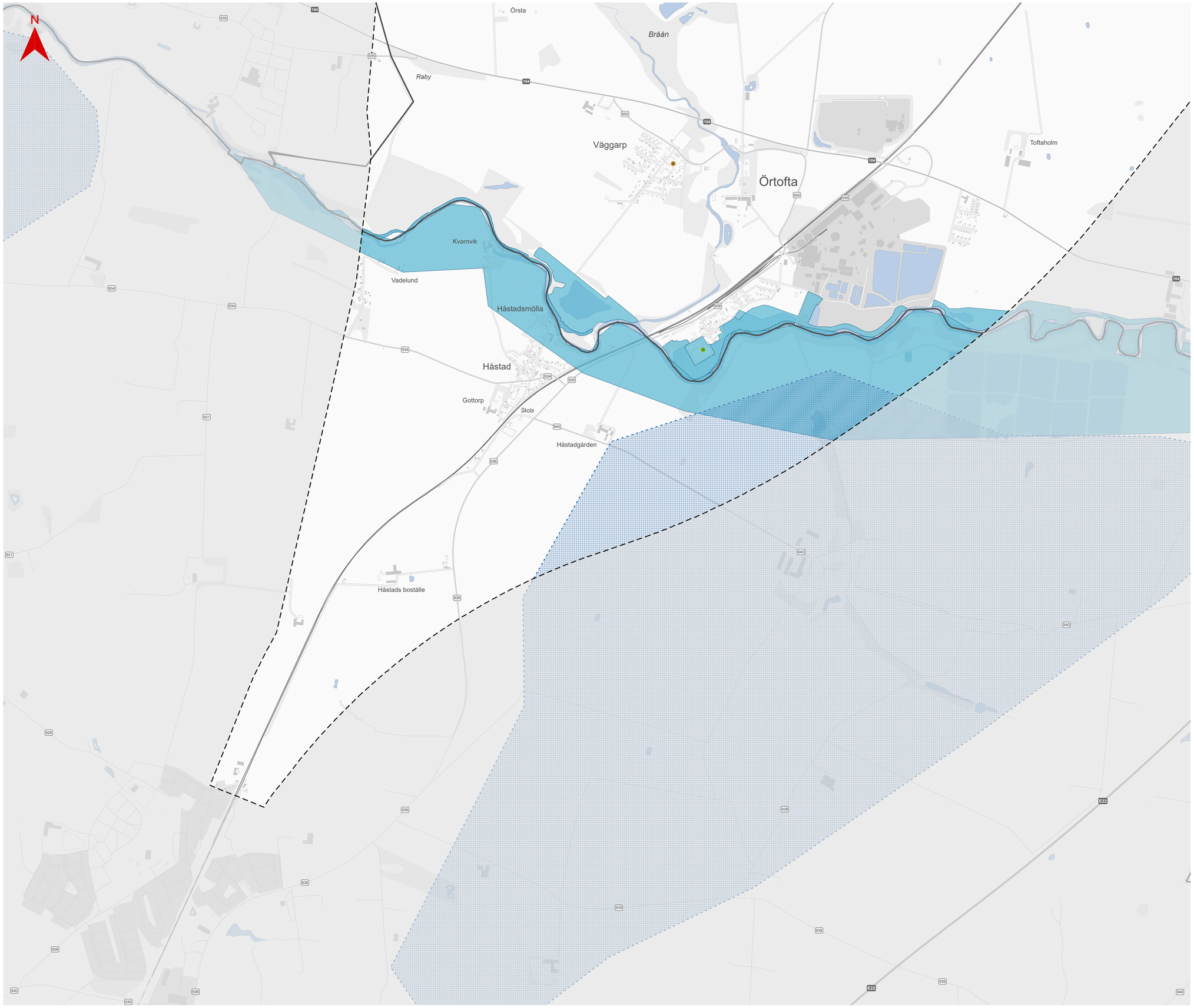

KOMMUNALT UTPEKADE FRILUFTSOMRÅDEN

Lund

Skala (A1): 1:10 000

0 150 300 450 600 750 m

© Lantmäteriet, Geodatasamverkan

- Gräns för utredningsområde
- Kommungräns
- Utpekade kommunala områden för friluftsliv
- Opåverkade områden
- Fotbollsplan
- Scoutgård

TRAFIKVERKET