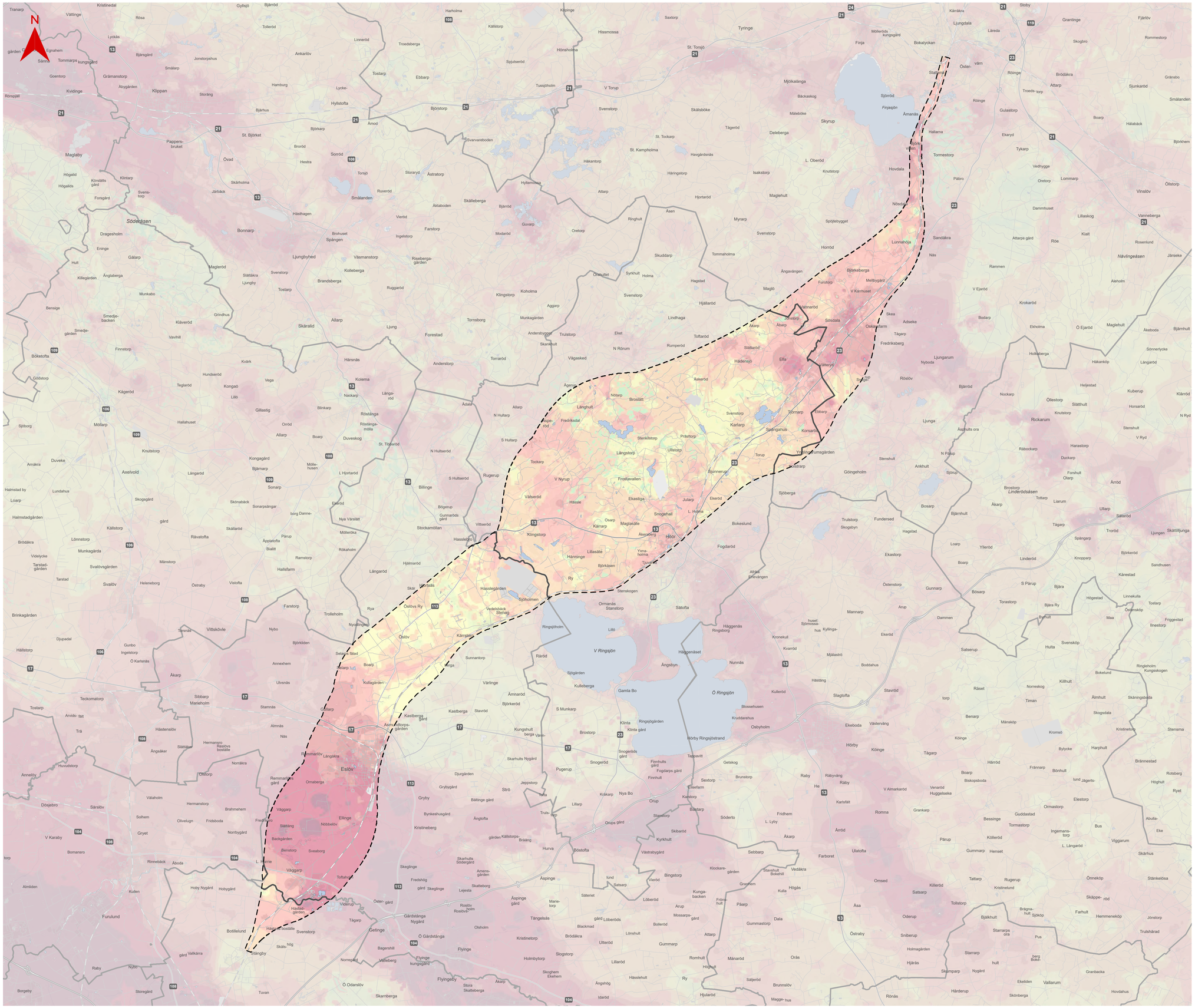

JORDDJUP

Översikt

Skala (A1): 1:90 000

0 1 300 2 600 3 900 5 200 6 500 m

© Lantmäteriet, Geodatasamverkan

– – – Gräns för utredningsområde

—— Kommungräns

Skattat jorddjup (m)

- 0 m
- 0-1 m
- 1-3 m
- 3-5 m
- 5-10 m
- 10-20 m
- 20-30 m
- 30-50 m
- >50 m

TRAFIKVERKET

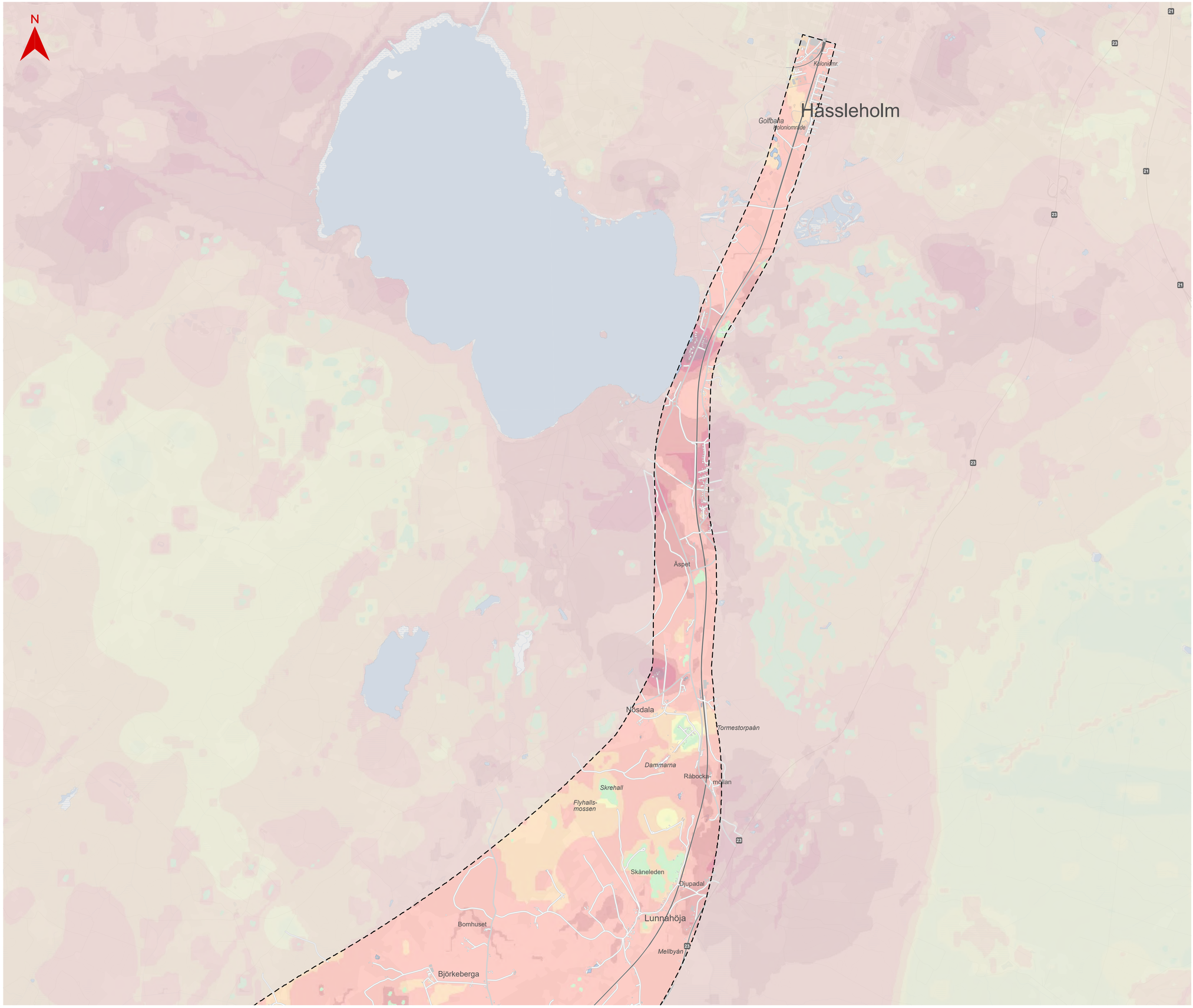

JORDDJUP

Hässleholm norra

Skala (A1): 1:20 000

0 300 600 900 1 200 1 500 m

© Lantmäteriet, Geodatasamverkan

– – – Gräns för utredningsområde

Skattat jorddjup (m)

- 0 m
- 0-1 m
- 1-3 m
- 3-5 m
- 5-10 m
- 10-20 m
- 20-30 m
- 30-50 m
- >50 m

TRAFIKVERKET

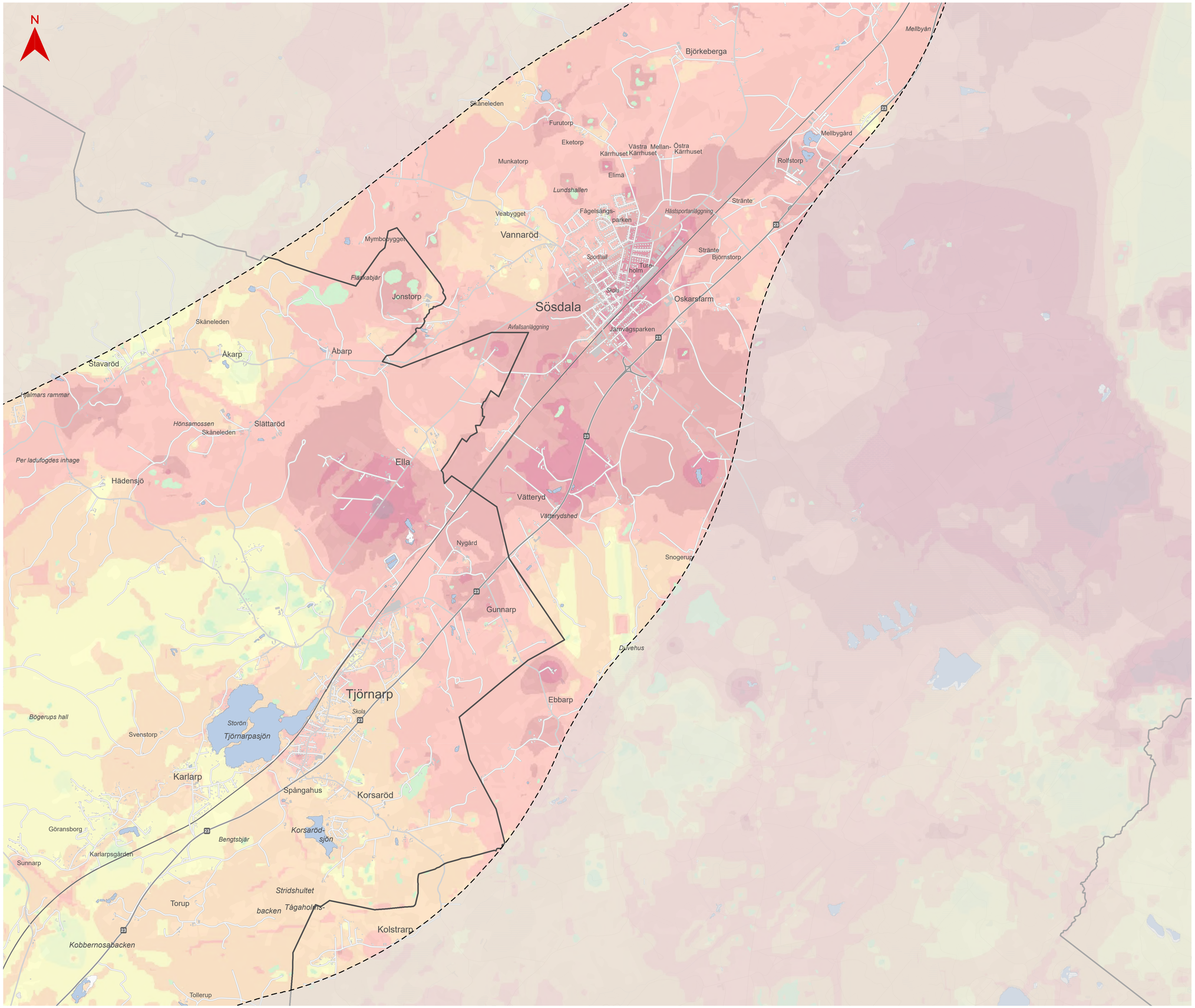

JORDDJUP

Hässleholm södra

Skala (A1): 1:20 000

0 300 600 900 1 200 1 500 m

© Lantmäteriet, Geodatasamverkan

– – – Gräns för utredningsområde

—— Kommungräns

Skattat jorddjup (m)

- 0 m
- 0-1 m
- 1-3 m
- 3-5 m
- 5-10 m
- 10-20 m
- 20-30 m
- 30-50 m
- >50 m

TRAFIKVERKET

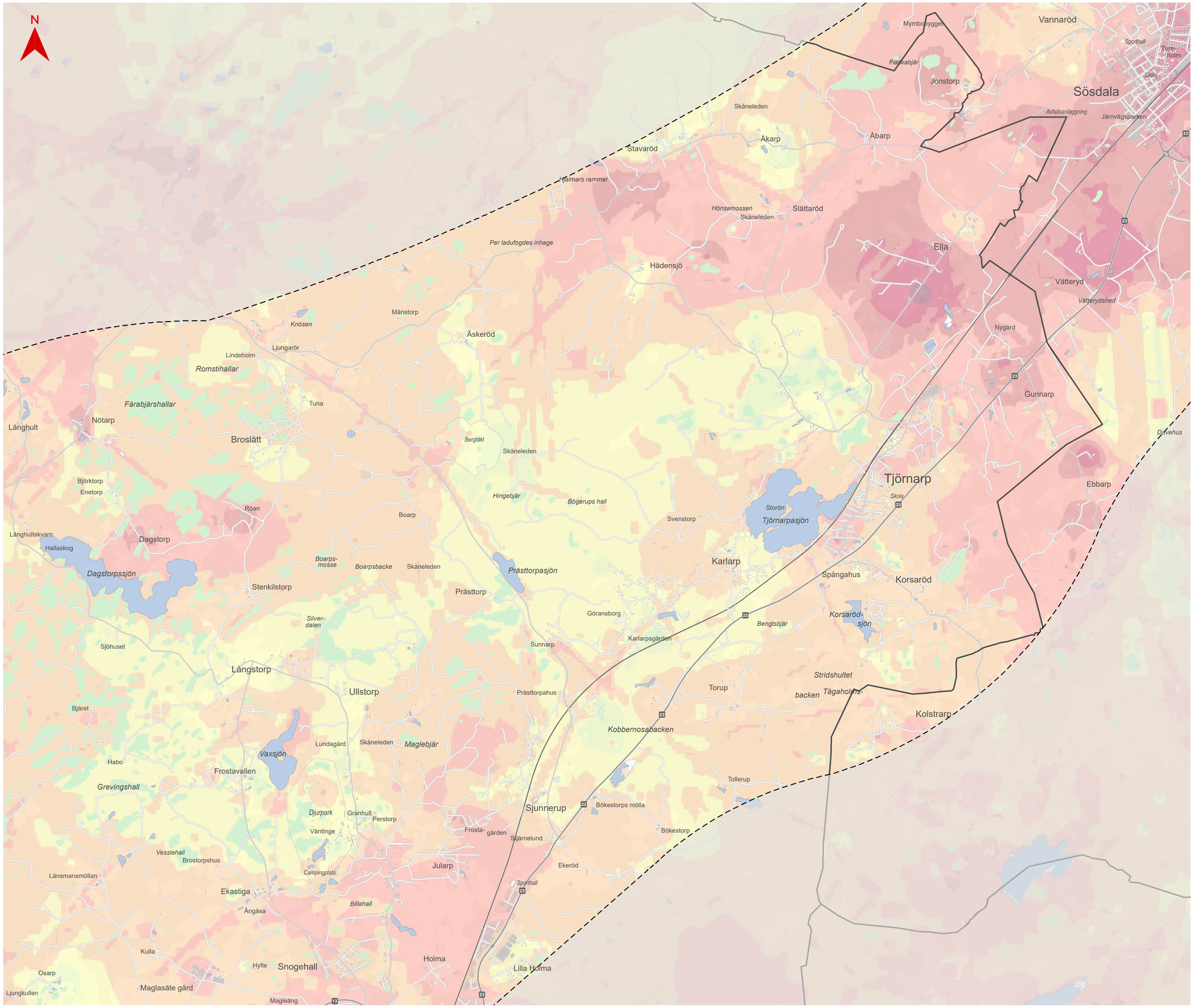

JORDDJUP

Höör norra

Skala (A1): 1:20 000

0 300 600 900 1 200 1 500 m

© Lantmäteriet, Geodatasamverkan

– – – Gräns för utredningsområde

—— Kommungräns

Skattat jorddjup (m)

- 0 m
- 0-1 m
- 1-3 m
- 3-5 m
- 5-10 m
- 10-20 m
- 20-30 m
- 30-50 m
- >50 m

TRAFIKVERKET

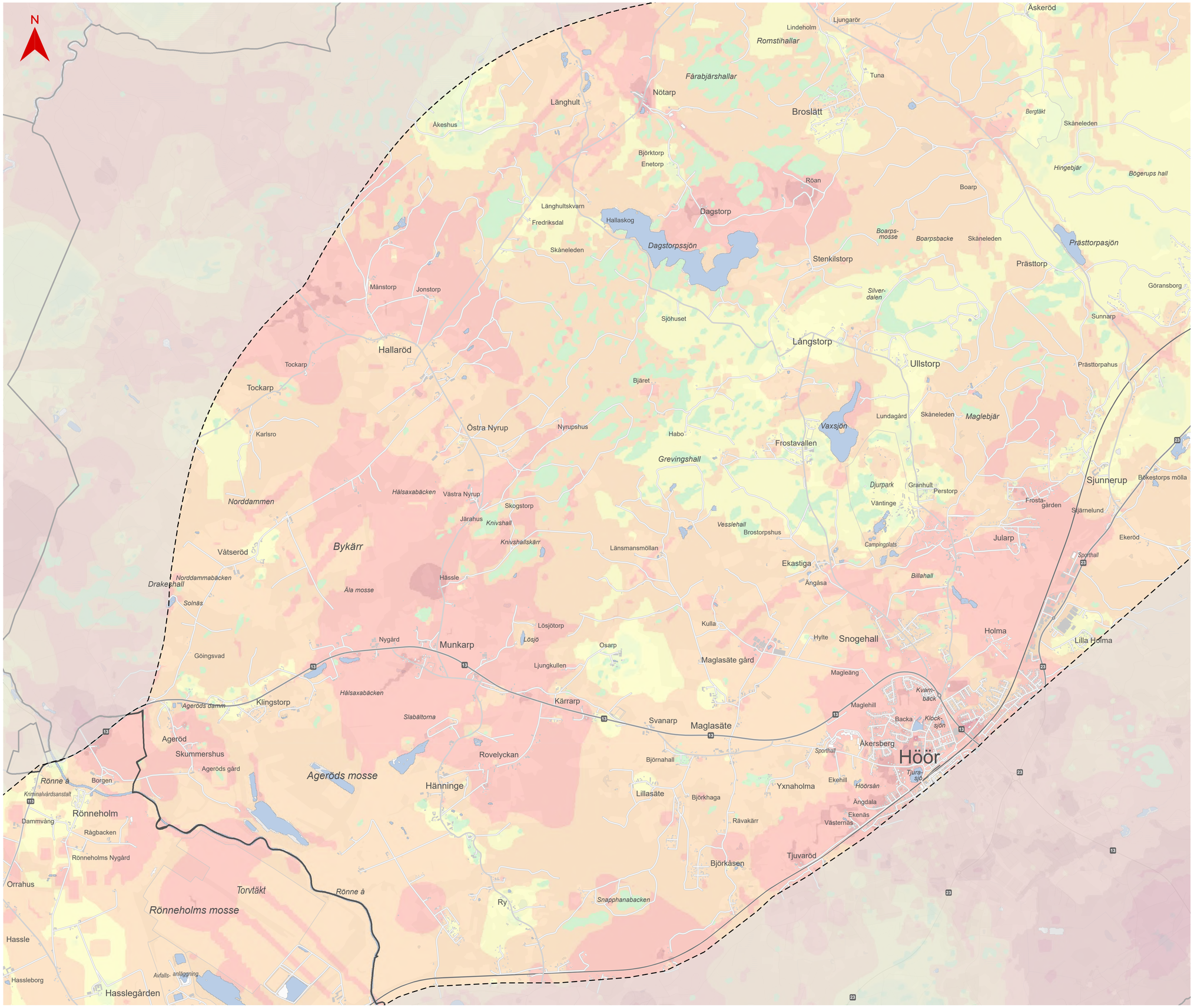

JORDDJUP

Höör södra

Skala (A1): 1:20 000

0 300 600 900 1 200 1 500 m

© Lantmäteriet, Geodatasamverkan

– – – Gräns för utredningsområde

—— Kommungräns

Skattat jorddjup (m)

- 0 m
- 0-1 m
- 1-3 m
- 3-5 m
- 5-10 m
- 10-20 m
- 20-30 m
- 30-50 m
- >50 m

TRAFIKVERKET

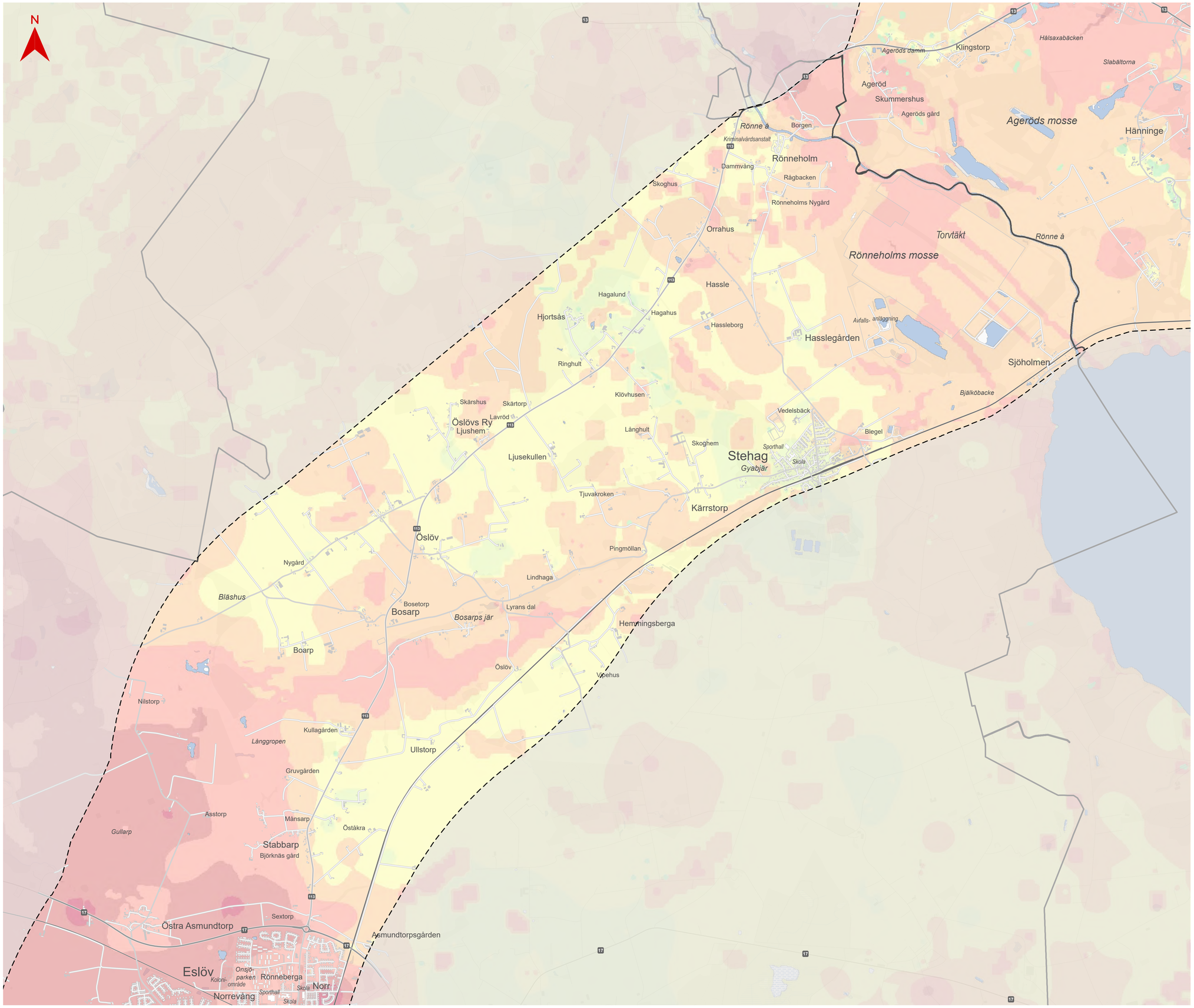

JORDDJUP

Eslöv norra

Skala (A1): 1:20 000

0 300 600 900 1 200 1 500 m

© Lantmäteriet, Geodatasamverkan

– – – Gräns för utredningsområde

—— Kommungräns

Skattat jorddjup (m)

- 0 m
- 0-1 m
- 1-3 m
- 3-5 m
- 5-10 m
- 10-20 m
- 20-30 m
- 30-50 m
- >50 m

TRAFIKVERKET

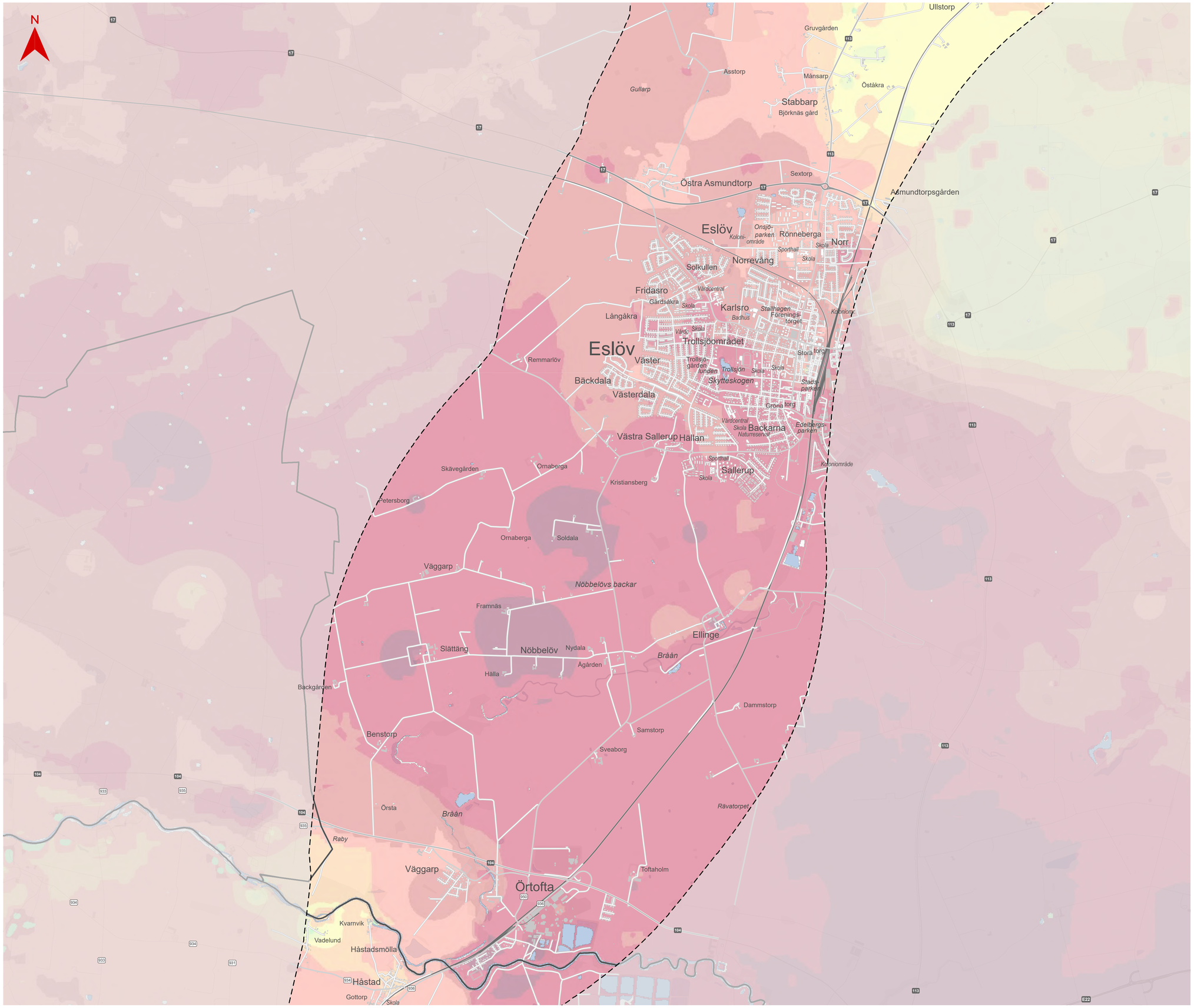

JORDDJUP

Eslöv södra

Skala (A1): 1:20 000

0 300 600 900 1 200 1 500 m

© Lantmäteriet, Geodatasamverkan

– – – Gräns för utredningsområde

—— Kommungräns

Skattat jorddjup (m)

- 0 m
- 0-1 m
- 1-3 m
- 3-5 m
- 5-10 m
- 10-20 m
- 20-30 m
- 30-50 m
- >50 m

TRAFIKVERKET

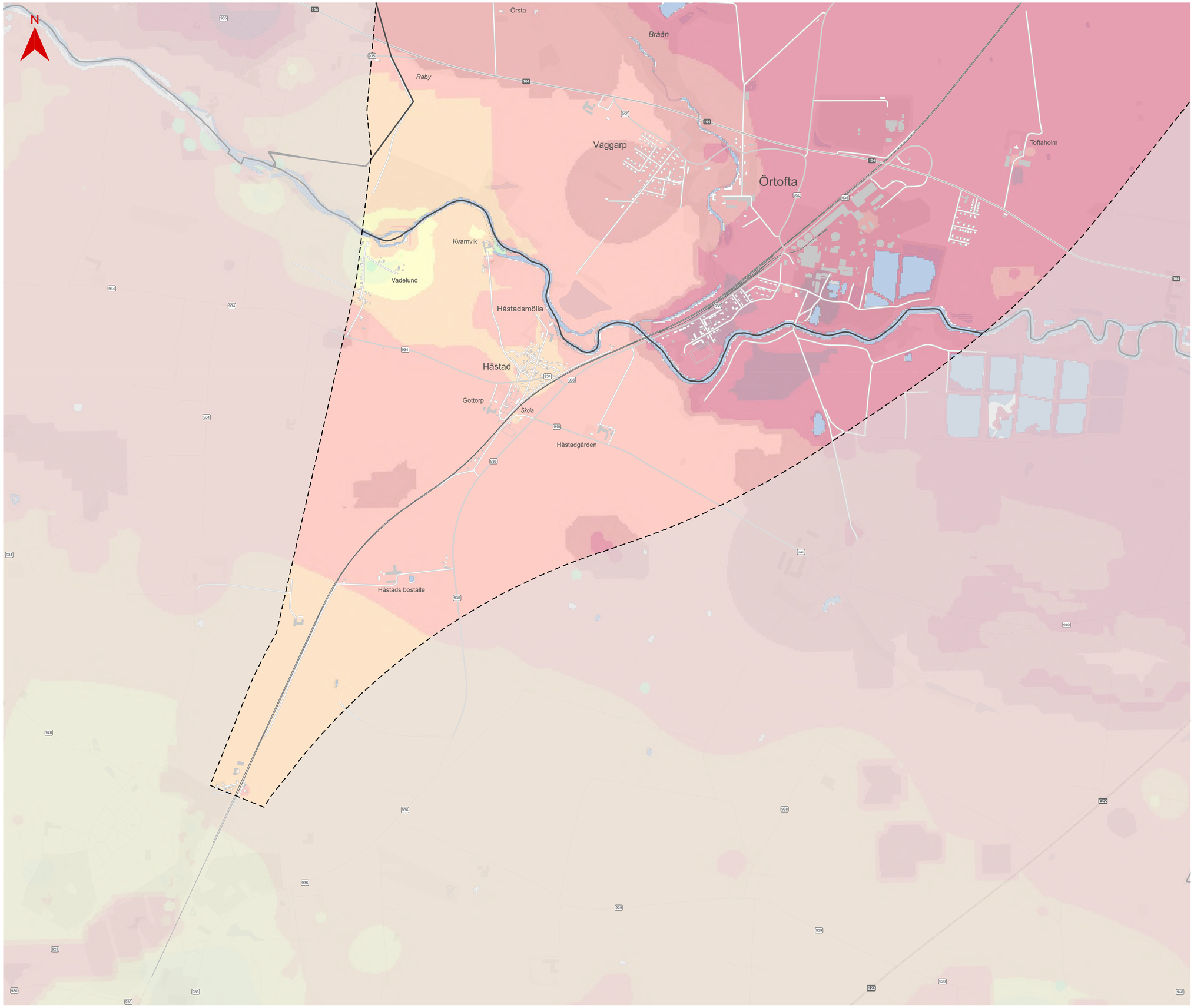

JORDDJUP

Lund

Skala (A1): 1:10 000

0 150 300 450 600 750 m

© Lantmäteriet, Geodatasamverkan

– – – Gräns för utredningsområde

—— Kommungräns

Skattat jorddjup (m)

- 0 m
- 0-1 m
- 1-3 m
- 3-5 m
- 5-10 m
- 10-20 m
- 20-30 m
- 30-50 m
- >50 m

TRAFIKVERKET