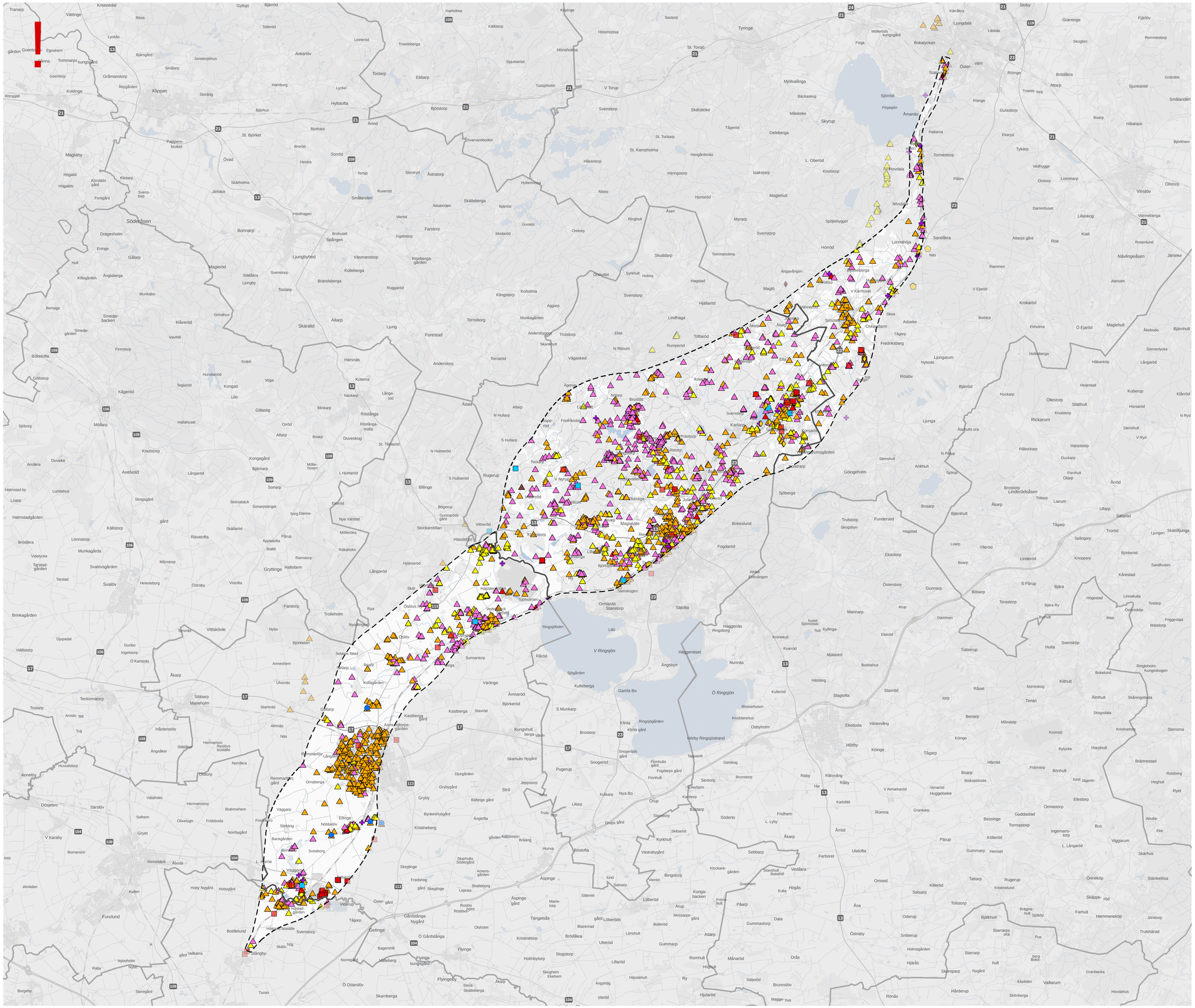

HOTADE OCH FRIDLYSTA ARTER

Översikt

Skala (A1): 1:90 000

0 1 300 2 600 3 900 5 200 6 500 m

© Lantmäteriet, Geodatasamverkan

– – – Gräns för utredningsområde

—— Kommungräns

Artdatabanken - hotade och nära hotade arter

Rödlistekategori

- CR
- VU
- EN
- NT

Arter skyddade enligt artskyddsförordningen §4 (fladdermöss exkluderade)

Svenskt namn

- Brun gräsfjäril
- Citronfläckad kärrtrollslända
- Grön mosaikslända
- Läderbagge
- Pudrad kärrtrollslända
- Sandödla
- Större vattensalamander
- Tjockskalig målarmussla
- Utter
- Åkergroda

TRAFIKVERKET

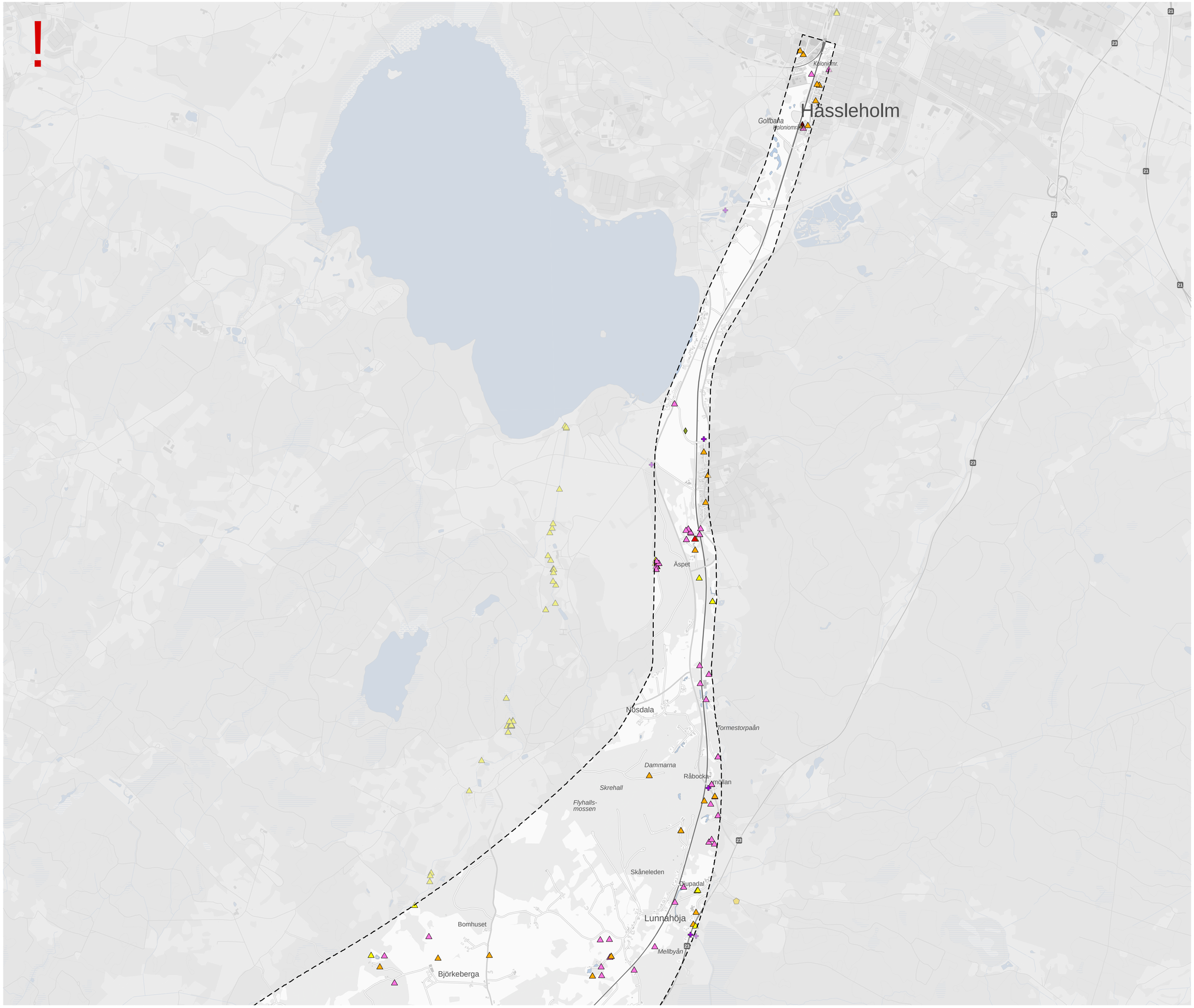

HOTADE OCH FRIDLYSTA ARTER

Hässleholm norra

Skala (A1): 1:20 000

0 300 600 900 1 200 1 500 m

© Lantmäteriet, Geodatasamverkan

– – – Gräns för utredningsområde

Artdatabanken - hotade och nära hotade arter

Rödlistekategori

- CR
- VU
- EN
- NT

Arter skyddade enligt artskyddsförordningen §4 (fladdermöss exkluderade)

Svenskt namn

- Grön mosaikslända
- Läderbagge
- Sandödla
- Utter

TRAFIKVERKET

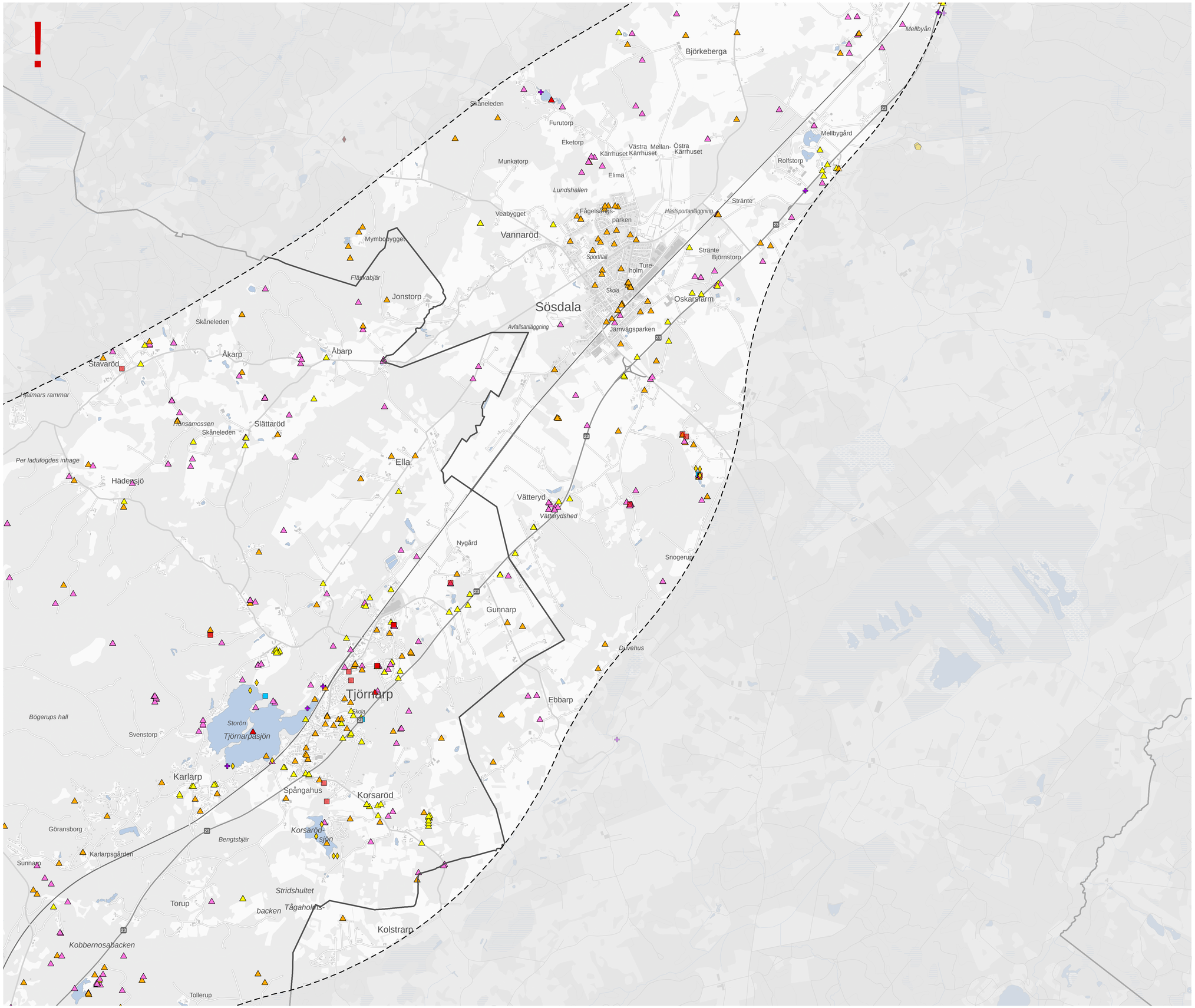

HOTADE OCH FRIDLYSTA ARTER

Hässleholm södra

Skala (A1): 1:20 000

0 300 600 900 1 200 1 500 m

© Lantmäteriet, Geodatasamverkan

– – – Gräns för utredningsområde

—— Kommungräns

Artdatabanken - hotade och nära hotade arter

Rödlistekategori

- CR
- VU
- EN
- NT

Arter skyddade enligt artskyddsförordningen §4 (fladdermöss exkluderade)

Svenskt namn

- Citronfläckad kärrtrollslända
- Läderbagge
- Pudrad kärrtrollslända
- Sandödla
- Större vattensalamander
- Utter
- Åkergroda

TRAFIKVERKET

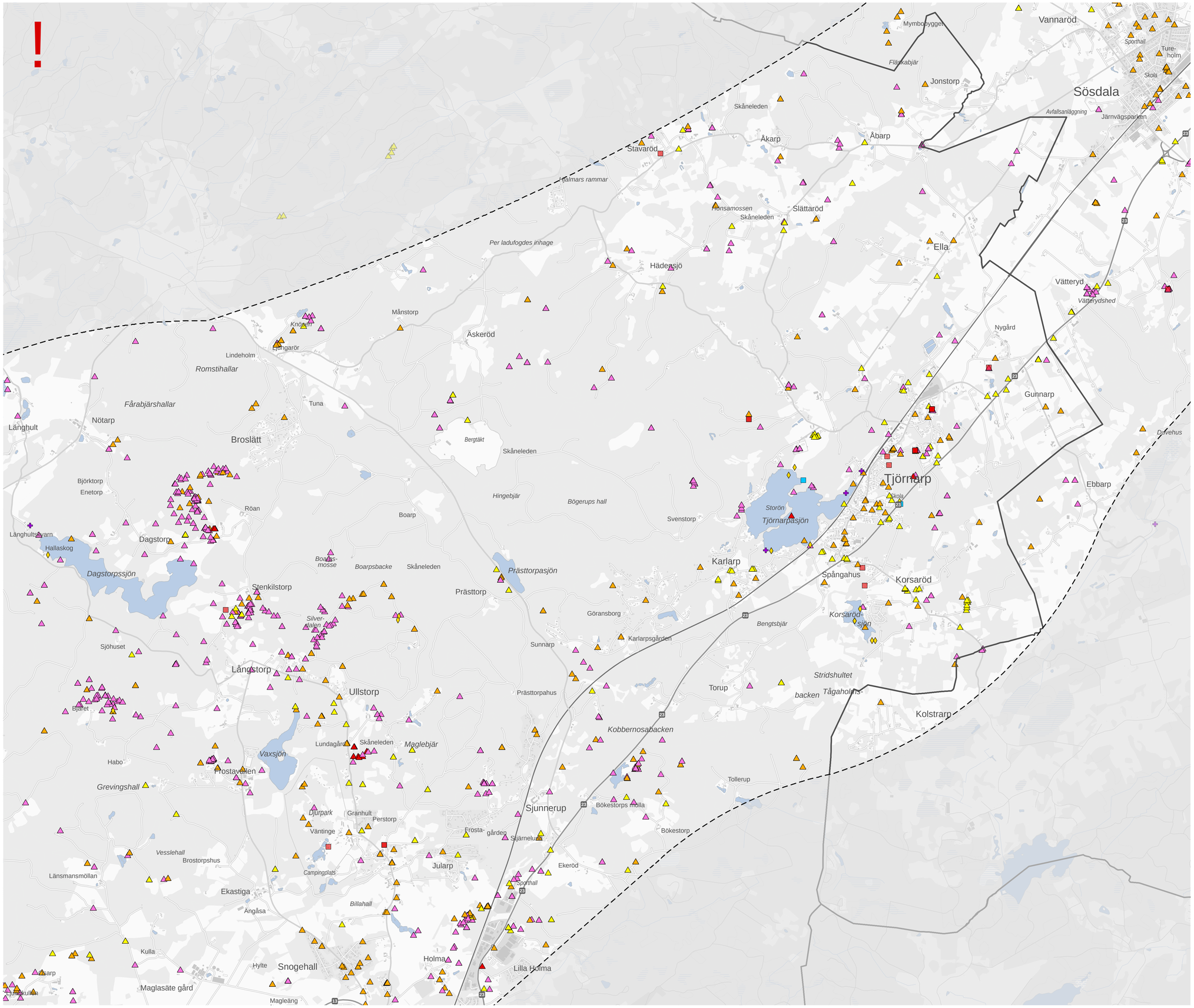

HOTADE OCH FRIDLYSTA ARTER

Höör norra

Skala (A1): 1:20 000

0 300 600 900 1 200 1 500 m

© Lantmäteriet, Geodatasamverkan

- Gräns för utredningsområde
- Kommungräns

Artdatabanken - hotade och nära hotade arter

Rödlistekategori

- CR
- VU
- EN
- NT

Arter skyddade enligt artskyddsförordningen §4 (fladdermöss exkluderade)

Svenskt namn

- Citronfläckad kärrtrollslända
- Större vattensalamander
- Utter
- Åkergroda

TRAFIKVERKET

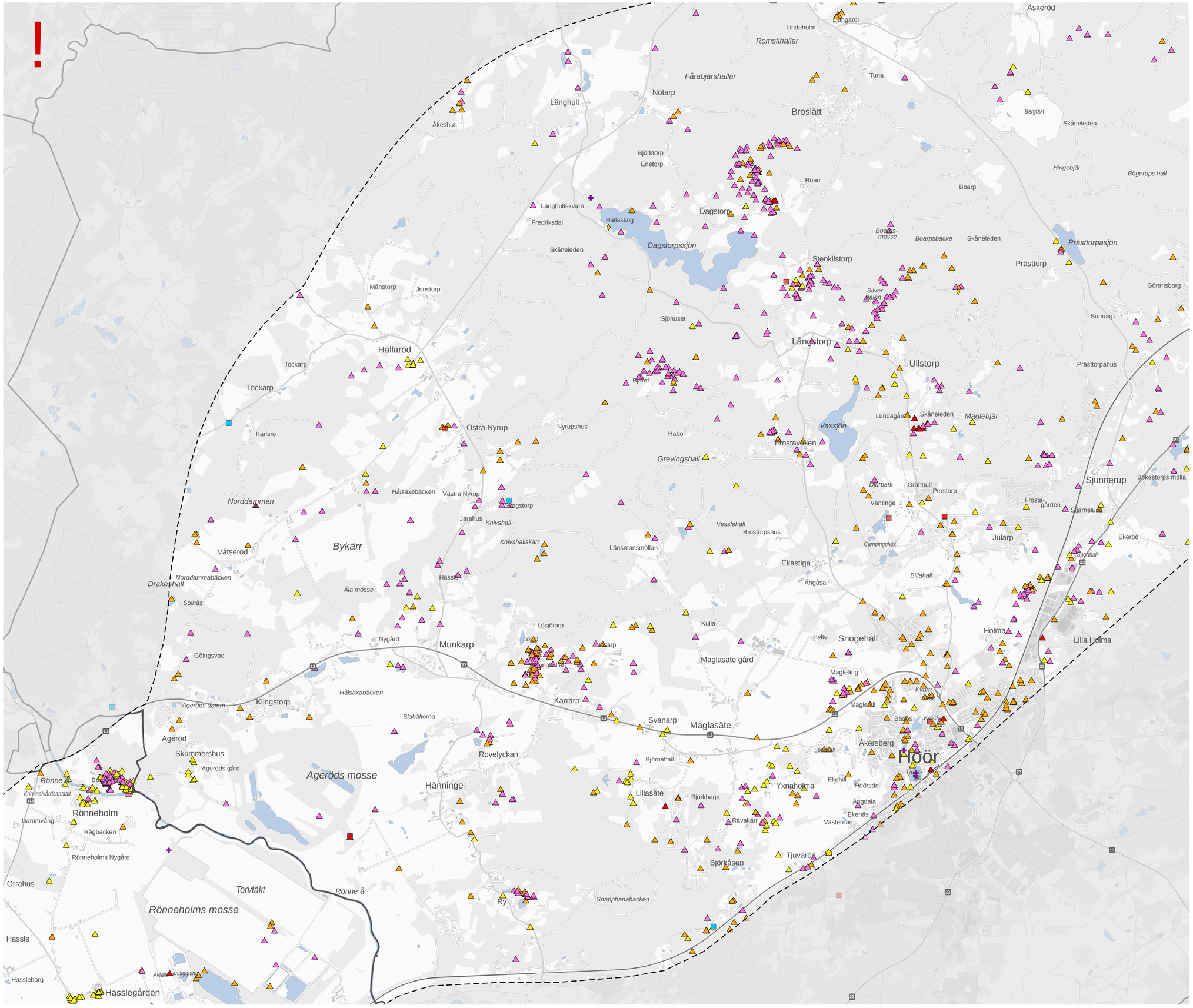

HOTADE OCH FRIDLYSTA ARTER

Höör södra

Skala (A1): 1:20 000

0 300 600 900 1 200 1 500 m

© Lantmäteriet, Geodatasamverkan

– – – Gräns för utredningsområde

—— Kommungräns

Artdatabanken - hotade och nära hotade arter

Rödlistekategori

- CR
- VU
- EN
- NT

Arter skyddade enligt artskyddsförordningen §4 (fladdermöss exkluderade)

Svenskt namn

- Brun gräsfjäril
- Citronfläckad kärrtrollslända
- Sandödla
- Större vattensalamander
- Utter
- Åkergroda

TRAFIKVERKET

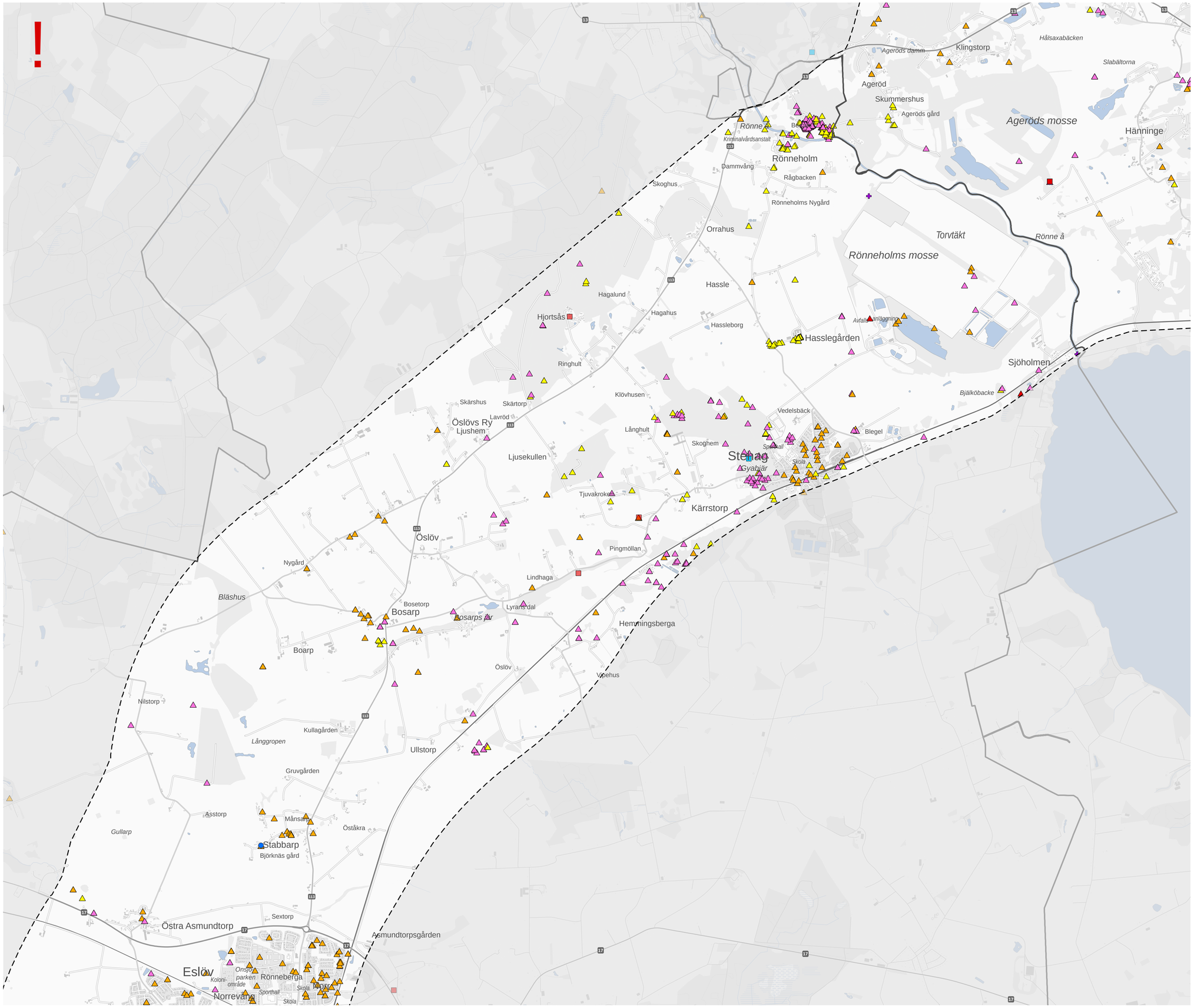

HOTADE OCH FRIDLYSTA ARTER

Eslöv norra

Skala (A1): 1:20 000

0 300 600 900 1 200 1 500 m

© Lantmäteriet, Geodatasamverkan

- Gräns för utredningsområde
- Kommungräns

Artdatabanken - hotade och nära hotade arter

Rödlistekategori

- CR
- VU
- EN
- NT

Arter skyddade enligt artskyddsförordningen §4 (fladdermöss exkluderade)

Svenskt namn

- Större vattensalamander
- Tjockskalig målarmussla
- Utter
- Åkergroda

TRAFIKVERKET

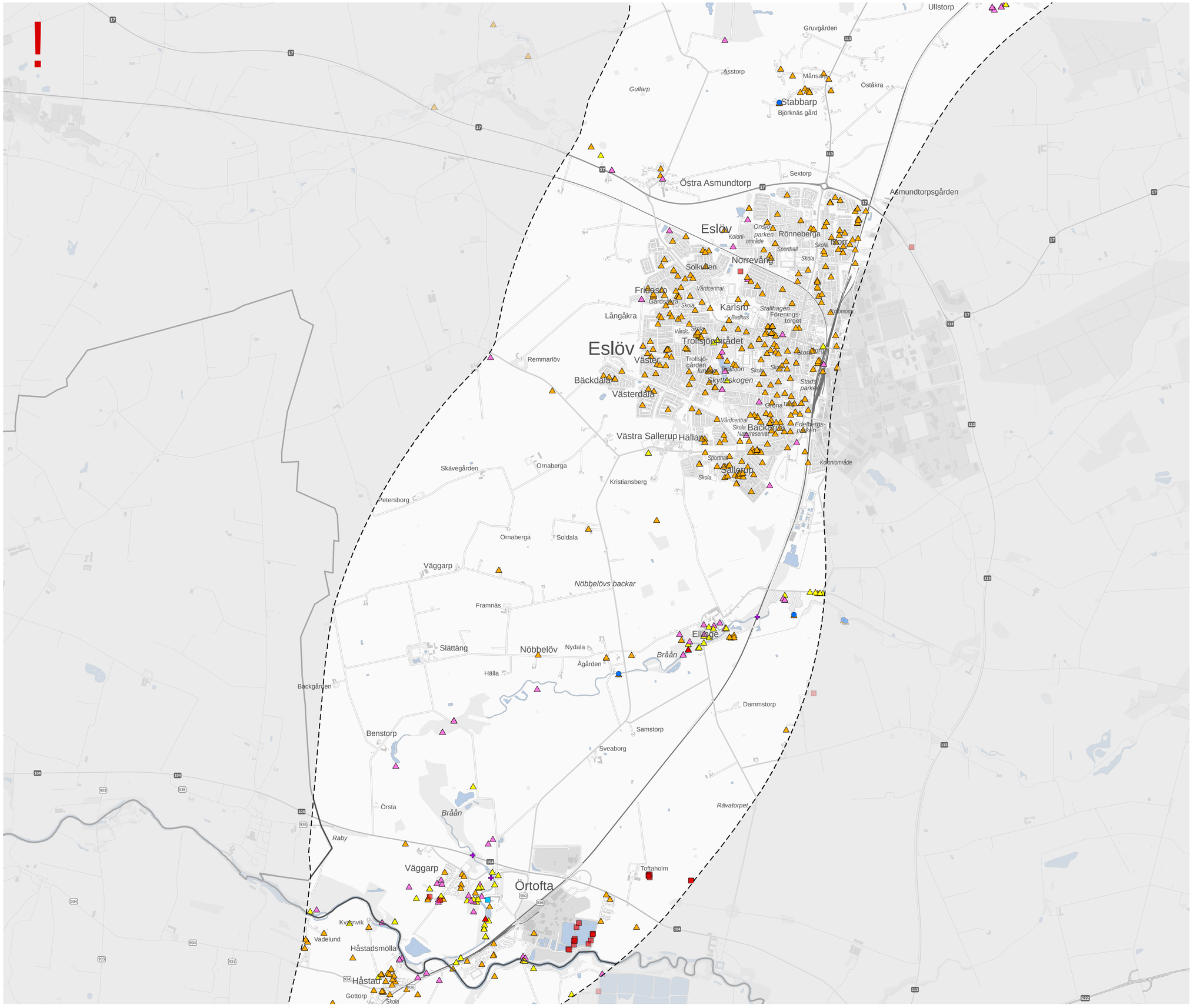

HOTADE OCH FRIDLYSTA ARTER

Eslöv södra

Skala (A1): 1:20 000

0 300 600 900 1 200 1 500 m

© Lantmäteriet, Geodatasamverkan

– – – Gräns för utredningsområde

—— Kommungräns

Artdatabanken - hotade och nära hotade arter

Rödlistekategori

- CR
- VU
- EN
- NT

Arter skyddade enligt artskyddsförordningen §4 (fladdermöss exkluderade)

Svenskt namn

- Större vattensalamander
- Tjockskalig målarmussla
- Utter
- Åkergroda

TRAFIKVERKET

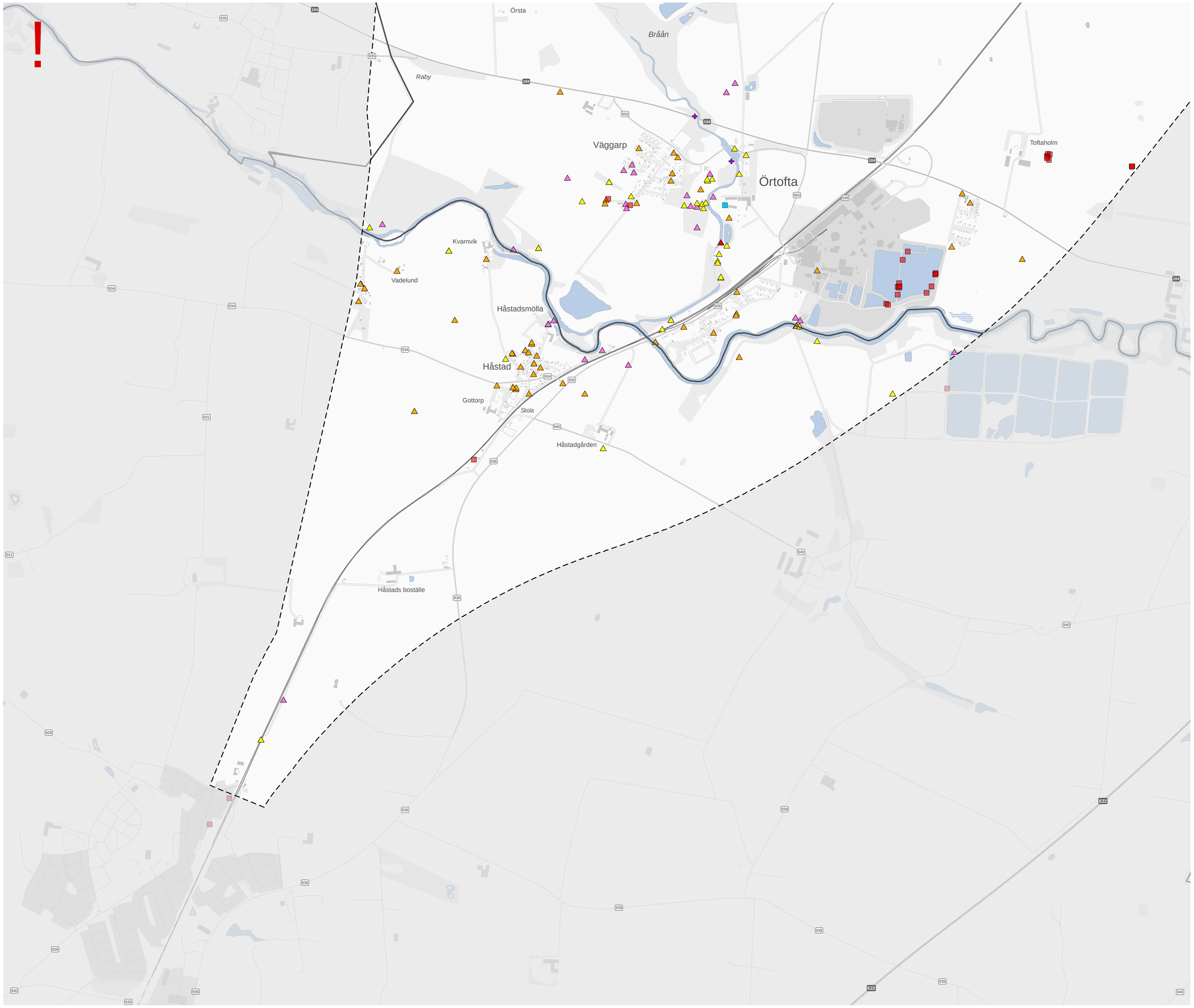

HOTADE OCH FRIDLYSTA ARTER

Lund

Skala (A1): 1:10 000

0 150 300 450 600 750 m

© Lantmäteriet, Geodatasamverkan

– – – Gräns för utredningsområde

—— Kommungräns

Artdatabanken - hotade och nära hotade arter

Rödlistekategori

- CR
- VU
- EN
- NT

Arter skyddade enligt artskyddsförordningen §4 (fladdermöss exkluderade)

Svenskt namn

- Större vattensalamander
- Utter
- Åkergroda

TRAFIKVERKET