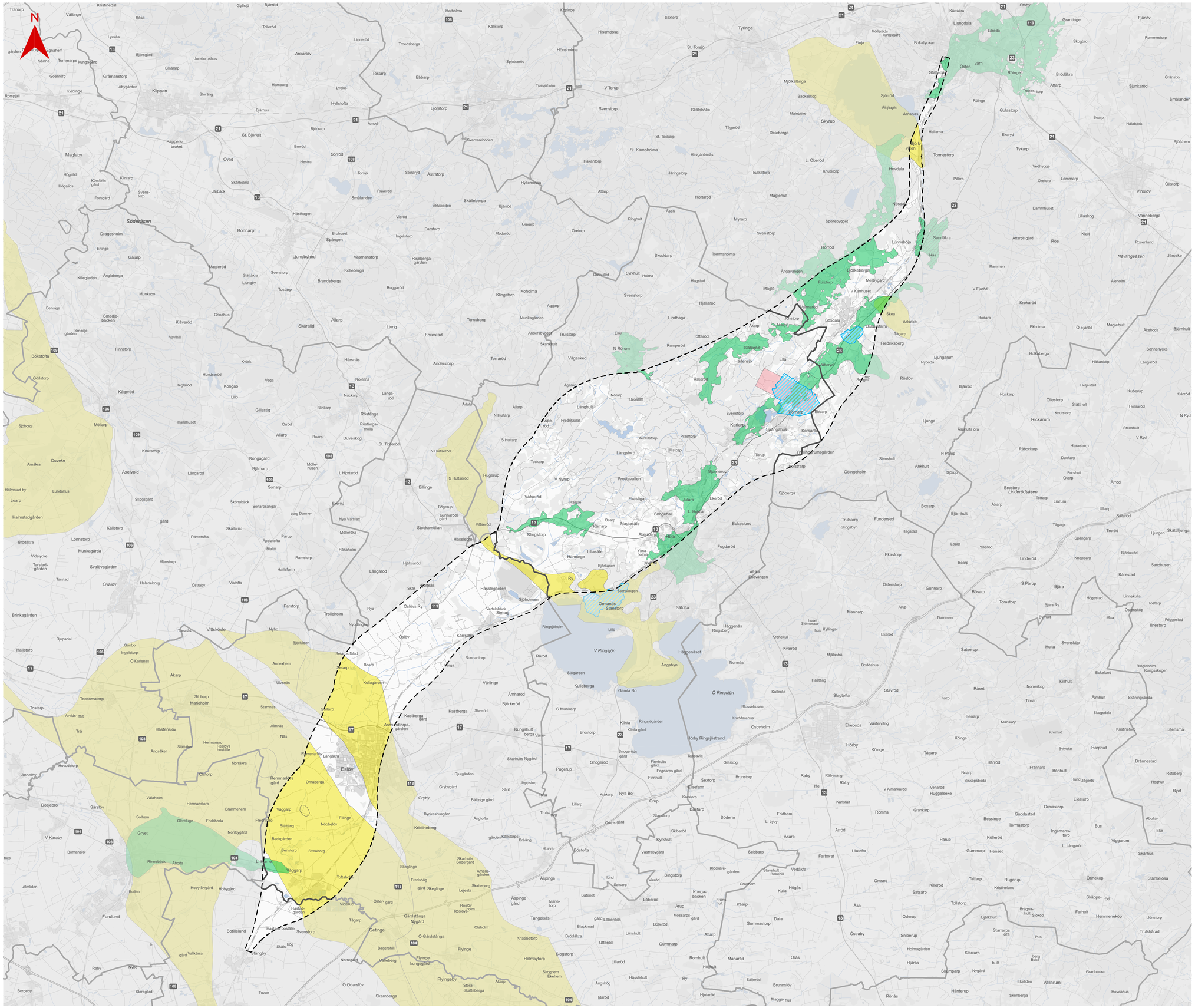

GRUNDVATTEN

Översikt

Skala (A1): 1:90 000

0 1 300 2 600 3 900 5 200 6 500 m

© Lantmäteriet, Geodatasamverkan

- Gräns för utredningsområde
- Kommungräns
- Vattenskyddsområde

Grundvattenförekomster

- Sand och grus, preliminär
- Sand och grus
- Sedimentär berggrund
- Urberg

TRAFIKVERKET

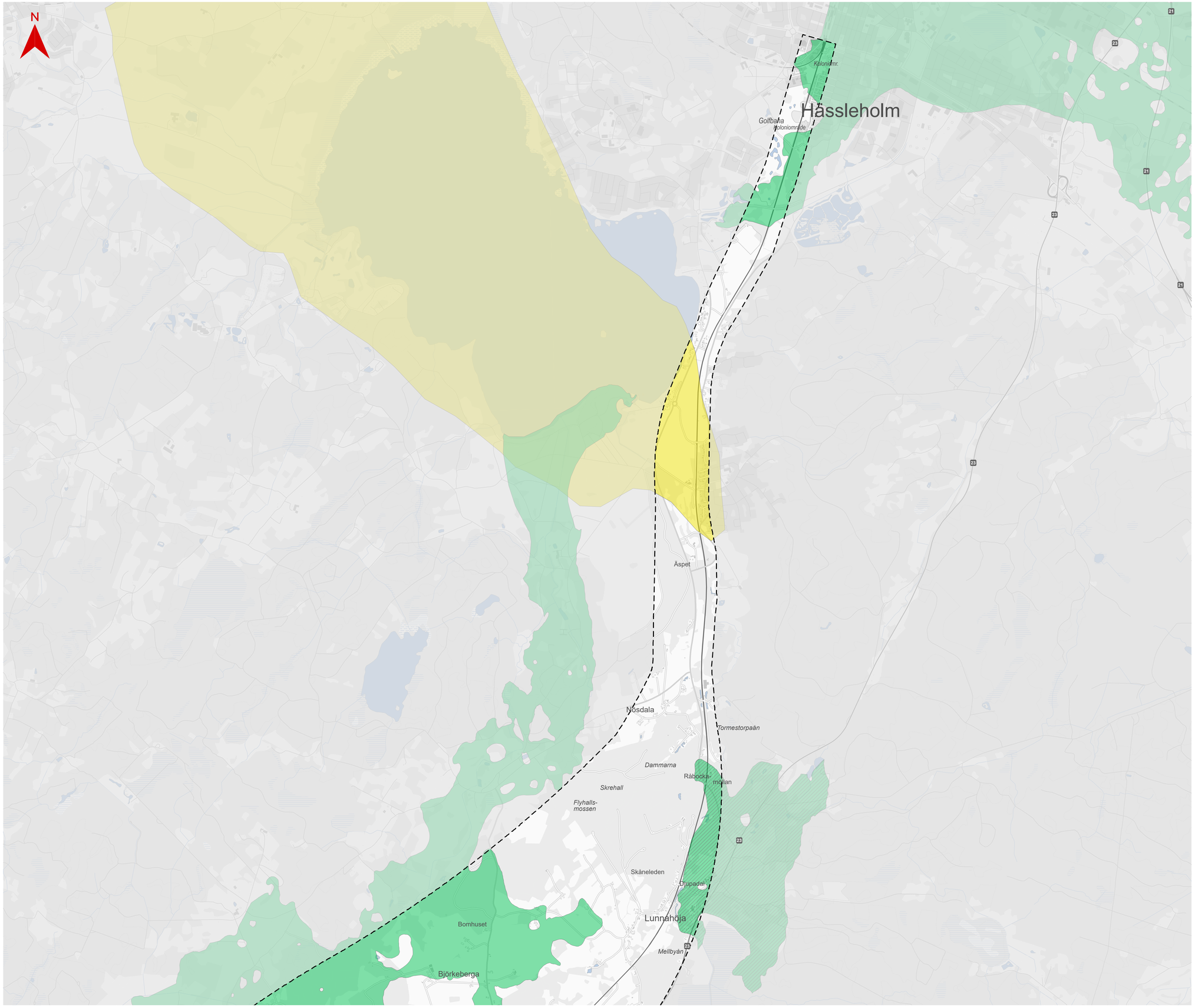

GRUNDVATTEN

Hässleholm norra

Skala (A1): 1:20 000

0 300 600 900 1 200 1 500 m

© Lantmäteriet, Geodatasamverkan

– – – Gräns för utredningsområde

Vattenskyddsområde

Grundvattenförekomster

Sand och grus, preliminär

Sand och grus

Sedimentär berggrund

TRAFIKVERKET

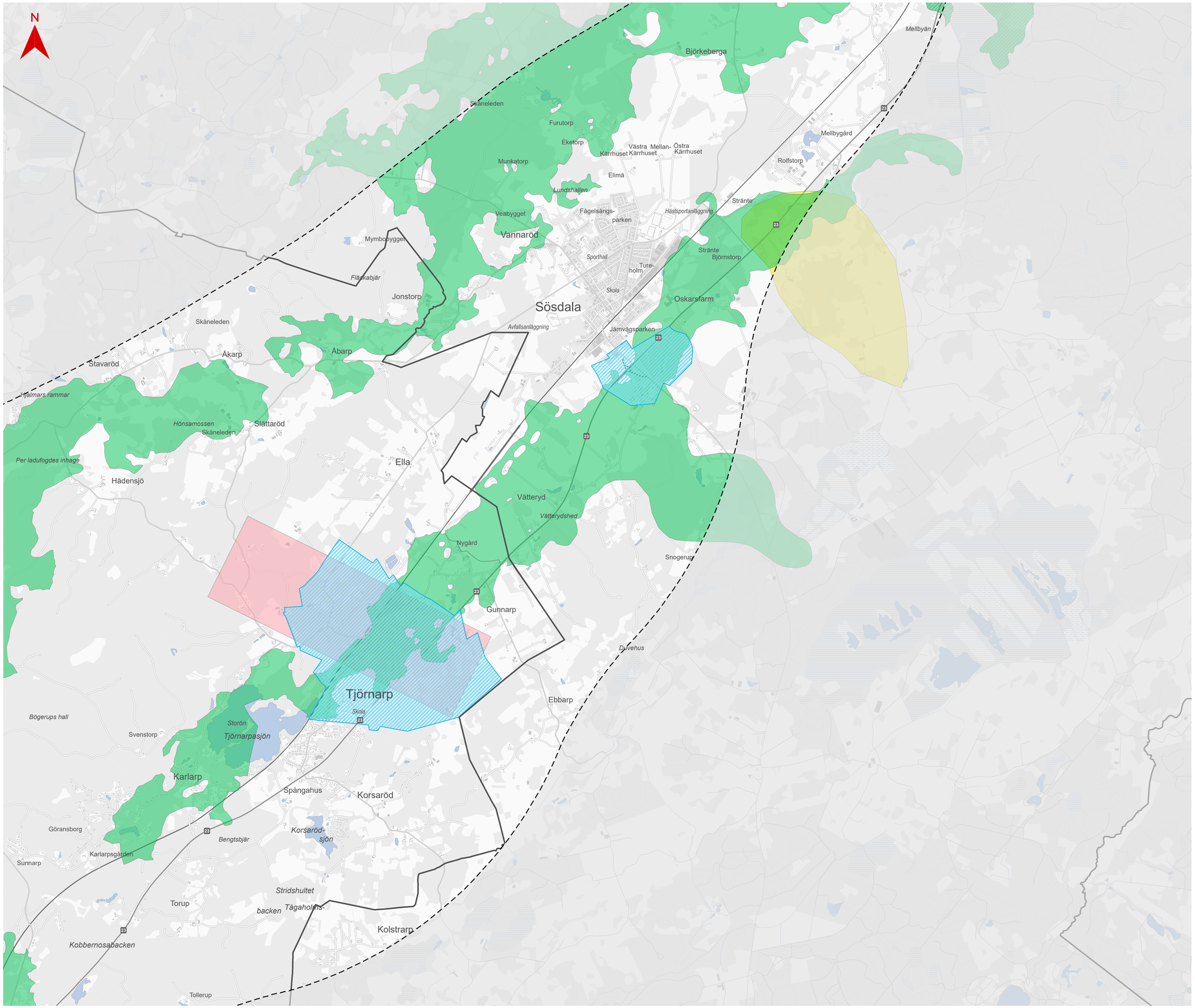

GRUNDVATTEN

Hässleholm södra

Skala (A1): 1:20 000

0 300 600 900 1 200 1 500 m

© Lantmäteriet, Geodatasamverkan

- Gräns för utredningsområde
- Kommungräns
- Vattenskyddsområde

Grundvattenförekomster

- Sand och grus, preliminär
- Sand och grus
- Sedimentär berggrund
- Urberg

TRAFIKVERKET

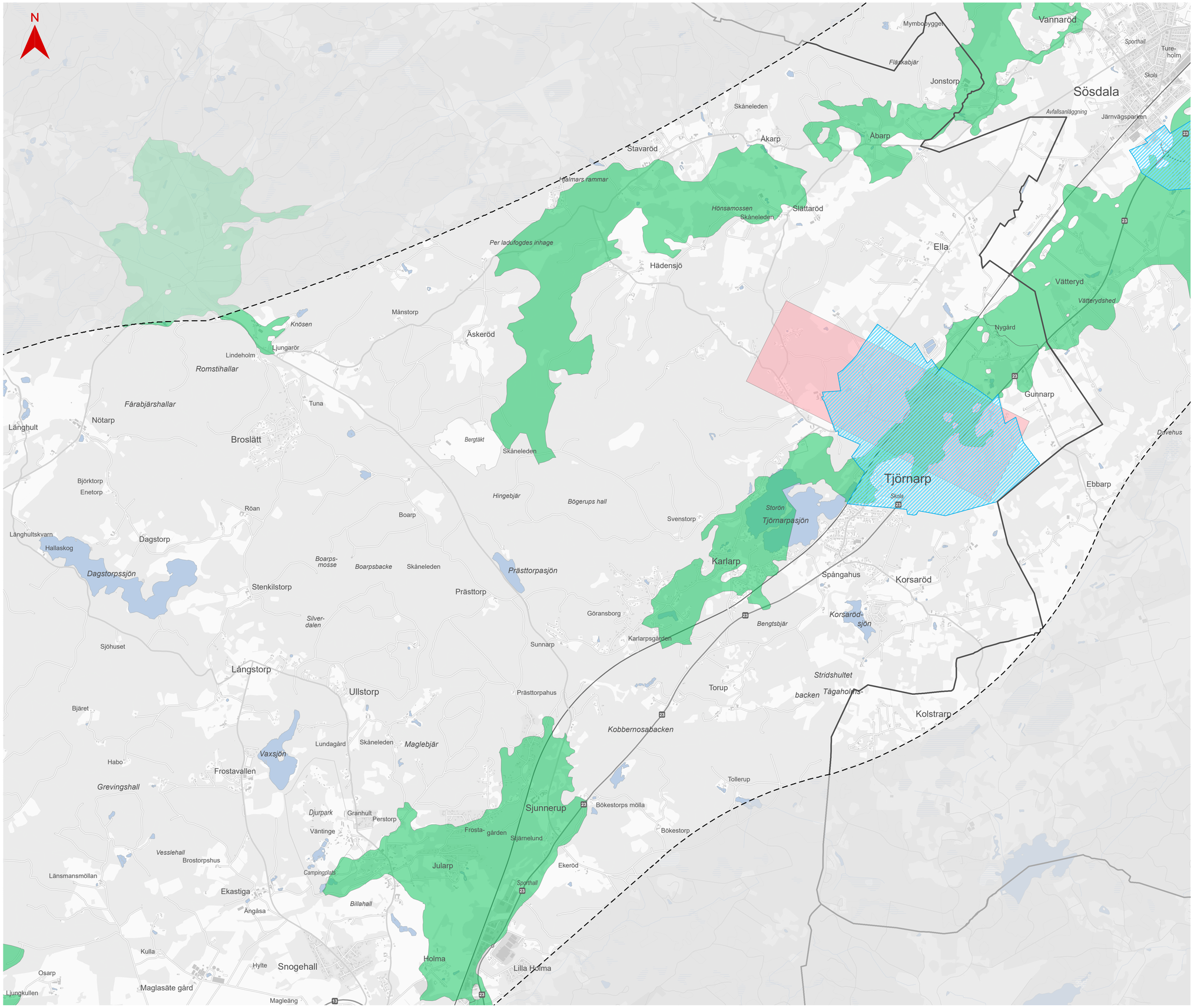

GRUNDVATTEN

Höör norra

Skala (A1): 1:20 000

0 300 600 900 1 200 1 500 m

© Lantmäteriet, Geodatasamverkan

- Gräns för utredningsområde
- Kommungräns
- Vattenskyddsområde

Grundvattenförekomster

- Sand och grus
- Urberg

TRAFIKVERKET

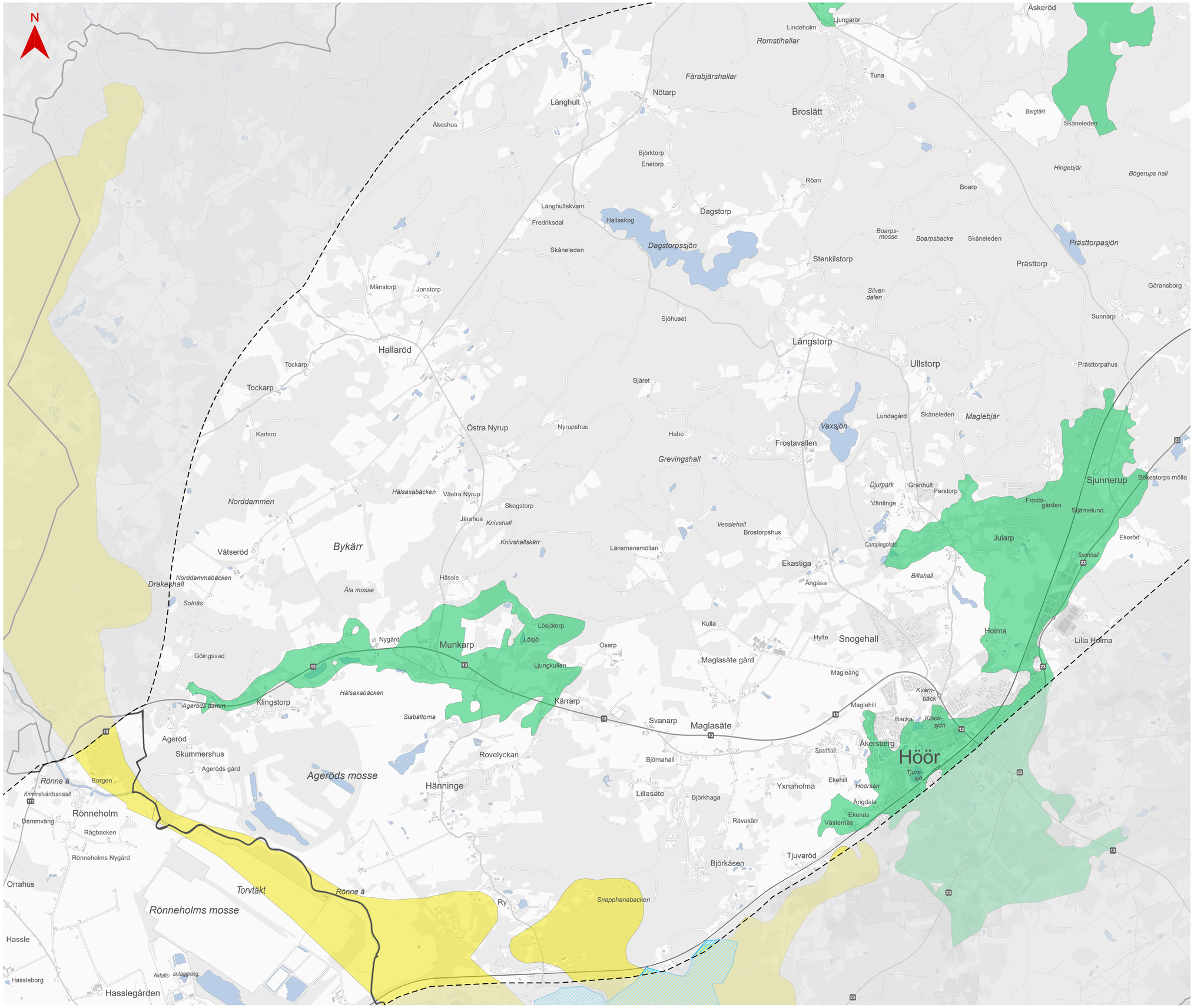

GRUNDVATTEN

Höör södra

Skala (A1): 1:20 000

0 300 600 900 1 200 1 500 m

© Lantmäteriet, Geodatasamverkan

- Gräns för utredningsområde
- Kommungräns
- Vattenskyddsområde

Grundvattenförekomster

- Sand och grus
- Sedimentär berggrund

TRAFIKVERKET

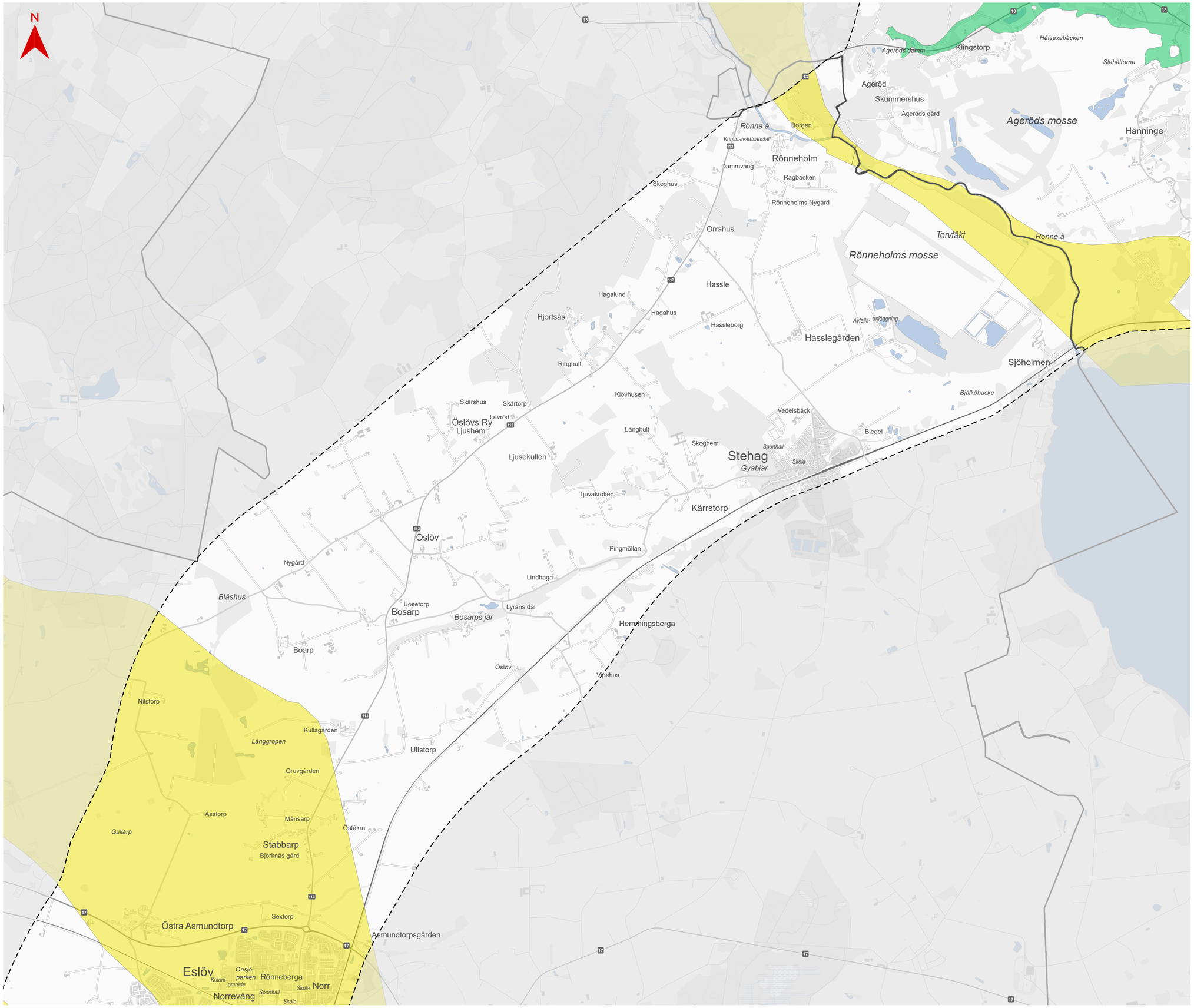

GRUNDVATTEN

Eslöv norra

Skala (A1): 1:20 000

0 300 600 900 1 200 1 500 m

© Lantmäteriet, Geodatasamverkan

- Gräns för utredningsområde
- Kommungräns
- Vattenskyddsområde

Grundvattenförekomster

- Sand och grus
- Sedimentär berggrund

TRAFIKVERKET

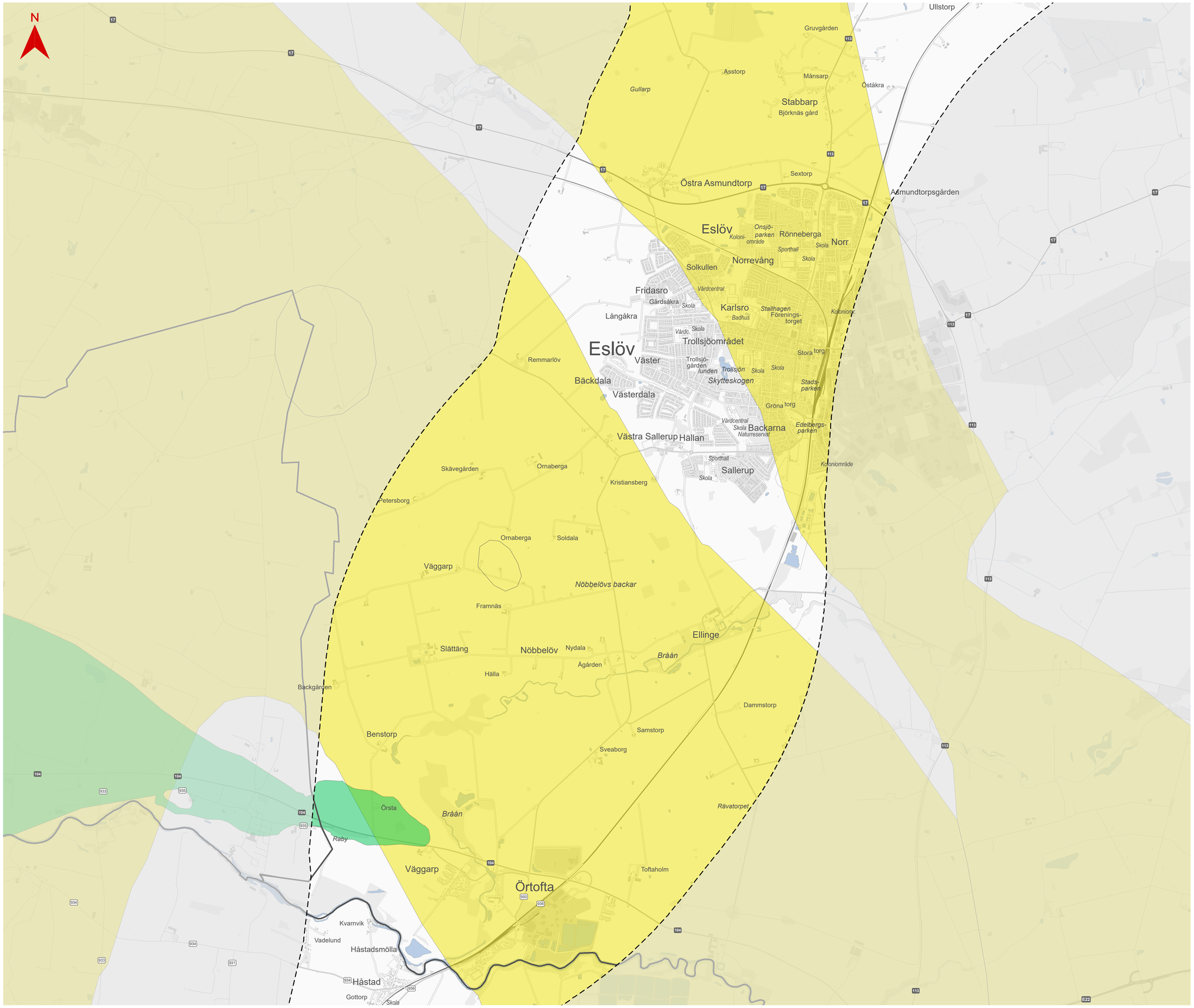

GRUNDVATTEN

Eslöv södra

Skala (A1): 1:20 000

0 300 600 900 1 200 1 500 m

© Lantmäteriet, Geodatasamverkan

- Gräns för utredningsområde
- Kommungräns
- Vattenskyddsområde

Grundvattenförekomster

- Sand och grus
- Sedimentär berggrund

TRAFIKVERKET

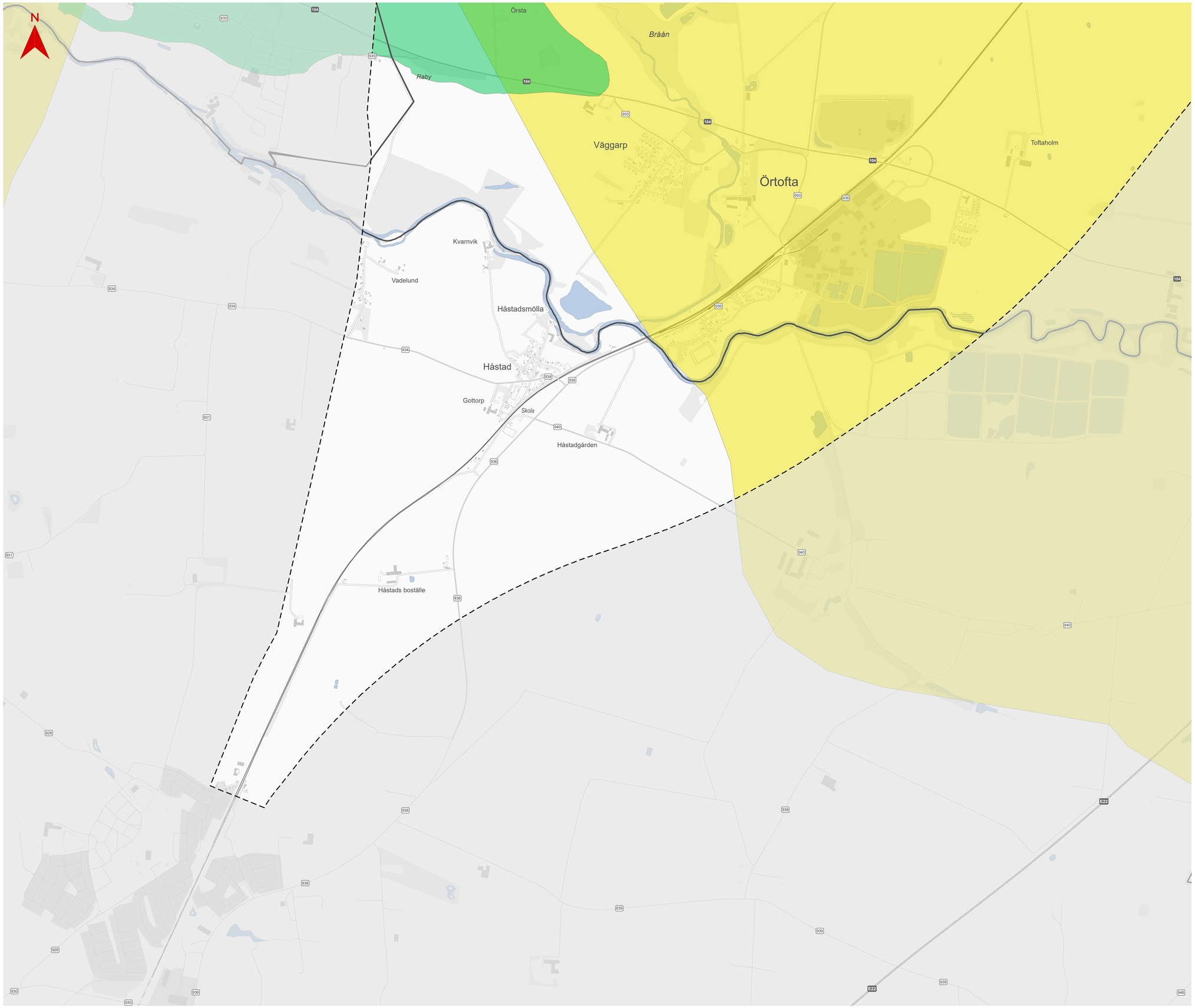

GRUNDVATTEN

Lund

Skala (A1): 1:10 000

0 150 300 450 600 750 m

© Lantmäteriet, Geodatasamverkan

- Gräns för utredningsområde
- Kommungräns
- Vattenskyddsområde

Grundvattenförekomster

- Sand och grus
- Sedimentär berggrund

TRAFIKVERKET