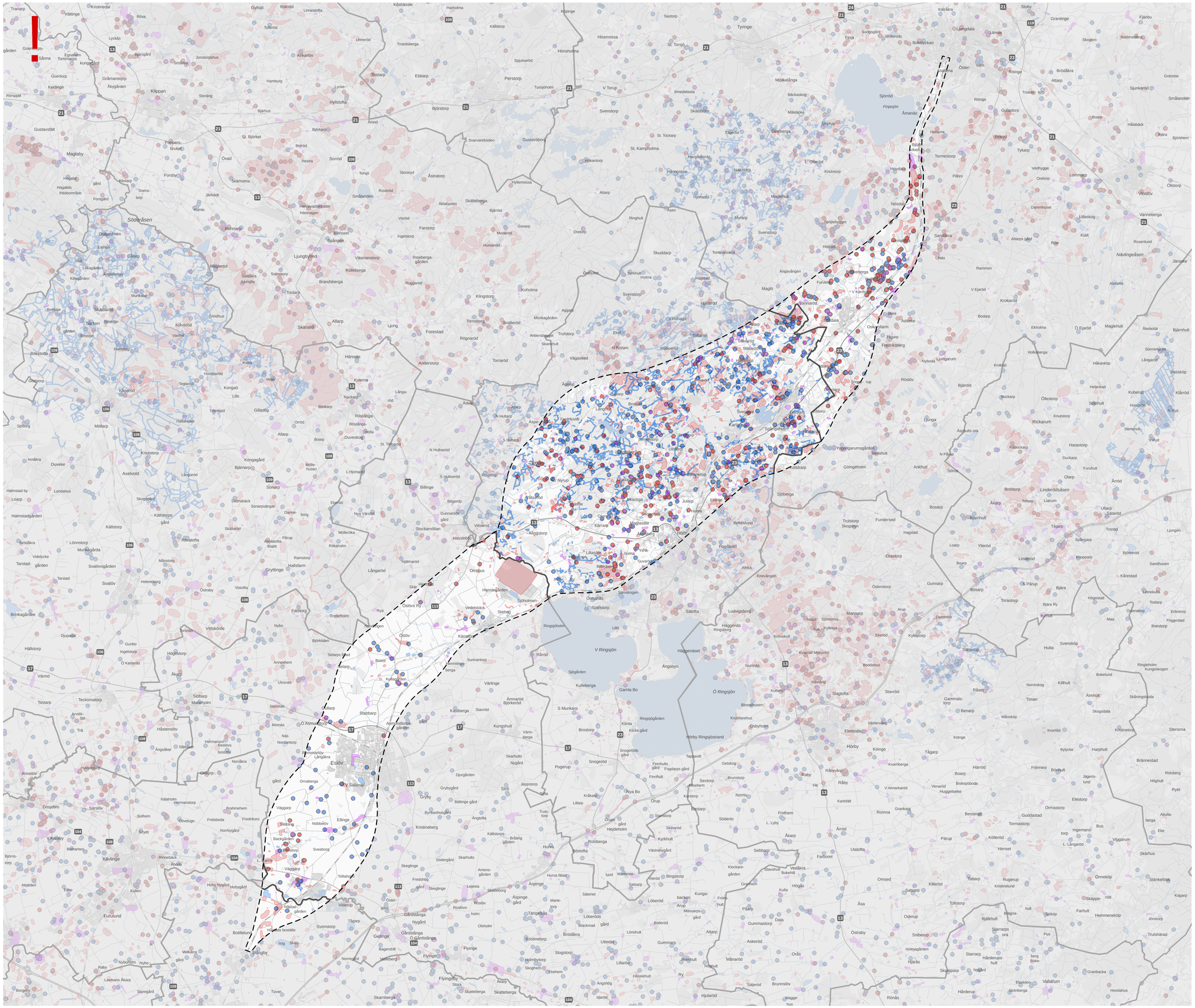

FORN- OCH KULTURLÄMNINGAR

Översikt

Skala (A1): 1:90 000

0 1 300 2 600 3 900 5 200 6 500 m

© Lantmäteriet, Geodatasamverkan

- Gräns för utredningsområde
- Kommungräns
- Fornlämning
- Möjlig fornlämning
- Övrig kulturhistorisk lämning
- Fornlämning
- Möjlig fornlämning
- Övrig kulturhistorisk lämning
- Fornlämning
- Möjlig fornlämning
- Övrig kulturhistorisk lämning

TRAFIKVERKET

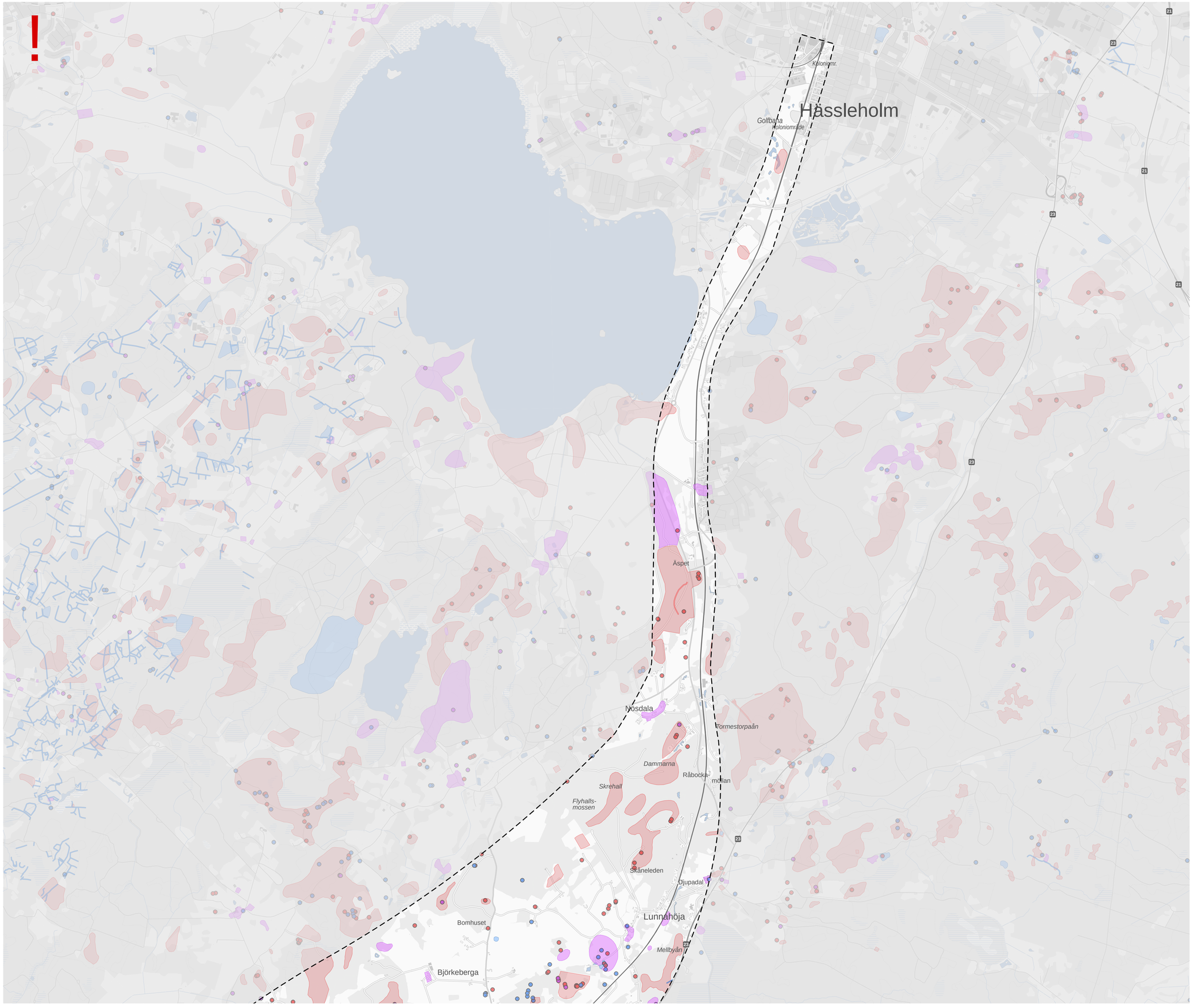

FORN- OCH KULTURLÄMNINGAR

Hässleholm norra

Skala (A1): 1:20 000

0 300 600 900 1 200 1 500 m

© Lantmäteriet, Geodatasamverkan

- Gräns för utredningsområde
- Fornlämning
- Möjlig fornlämning
- Övrig kulturhistorisk lämning
- Fornlämning
- Möjlig fornlämning
- Övrig kulturhistorisk lämning
- Fornlämning
- Möjlig fornlämning
- Övrig kulturhistorisk lämning

TRAFIKVERKET

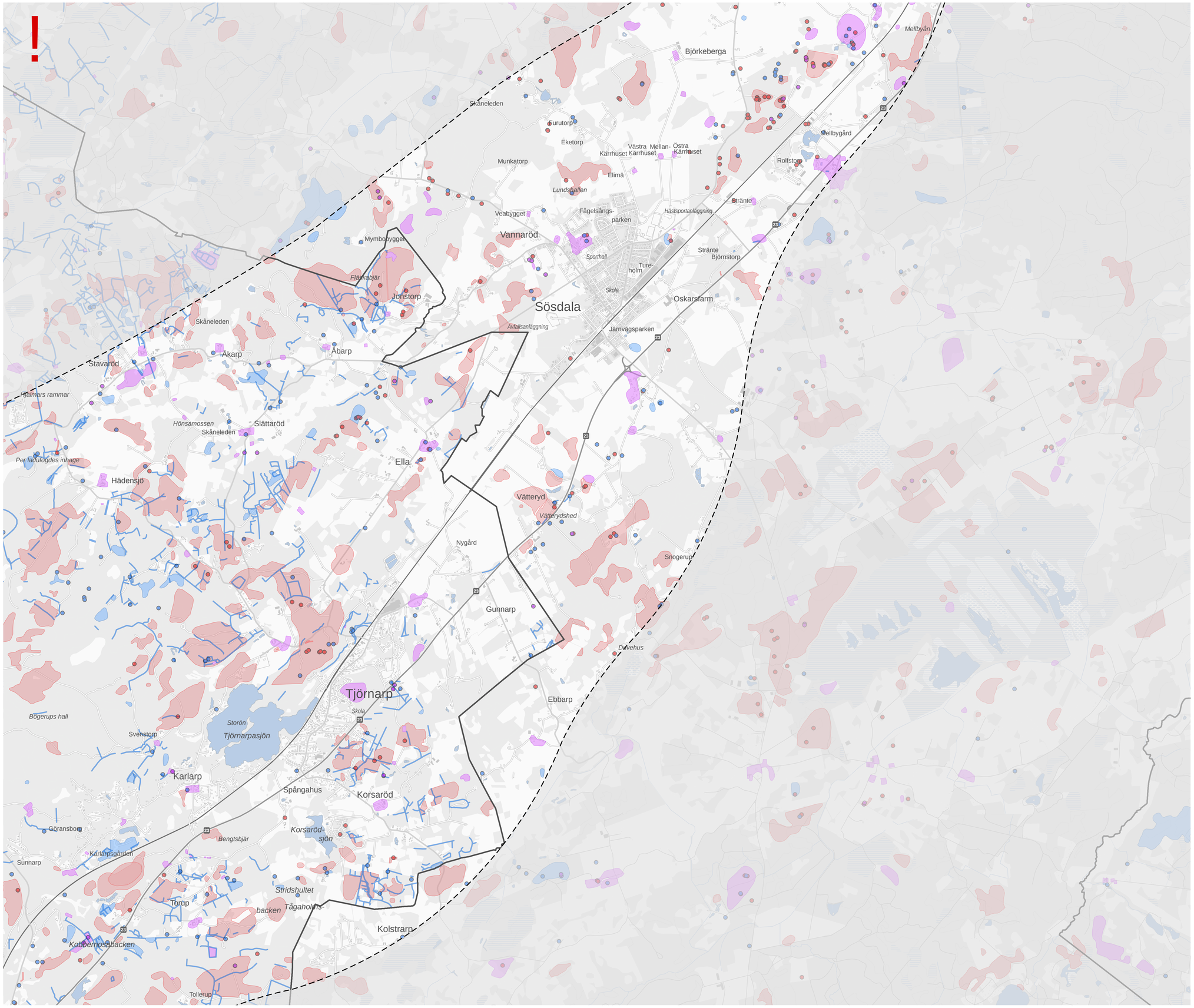

FORN- OCH KULTURLÄMNINGAR

Hässleholm södra

Skala (A1): 1:20 000

0 300 600 900 1 200 1 500 m

© Lantmäteriet, Geodatasamverkan

- Gräns för utredningsområde
- Kommungräns
- Fornlämning
- Möjlig fornlämning
- Övrig kulturhistorisk lämning
- Fornlämning
- Möjlig fornlämning
- Övrig kulturhistorisk lämning
- Fornlämning
- Möjlig fornlämning
- Övrig kulturhistorisk lämning

TRAFIKVERKET

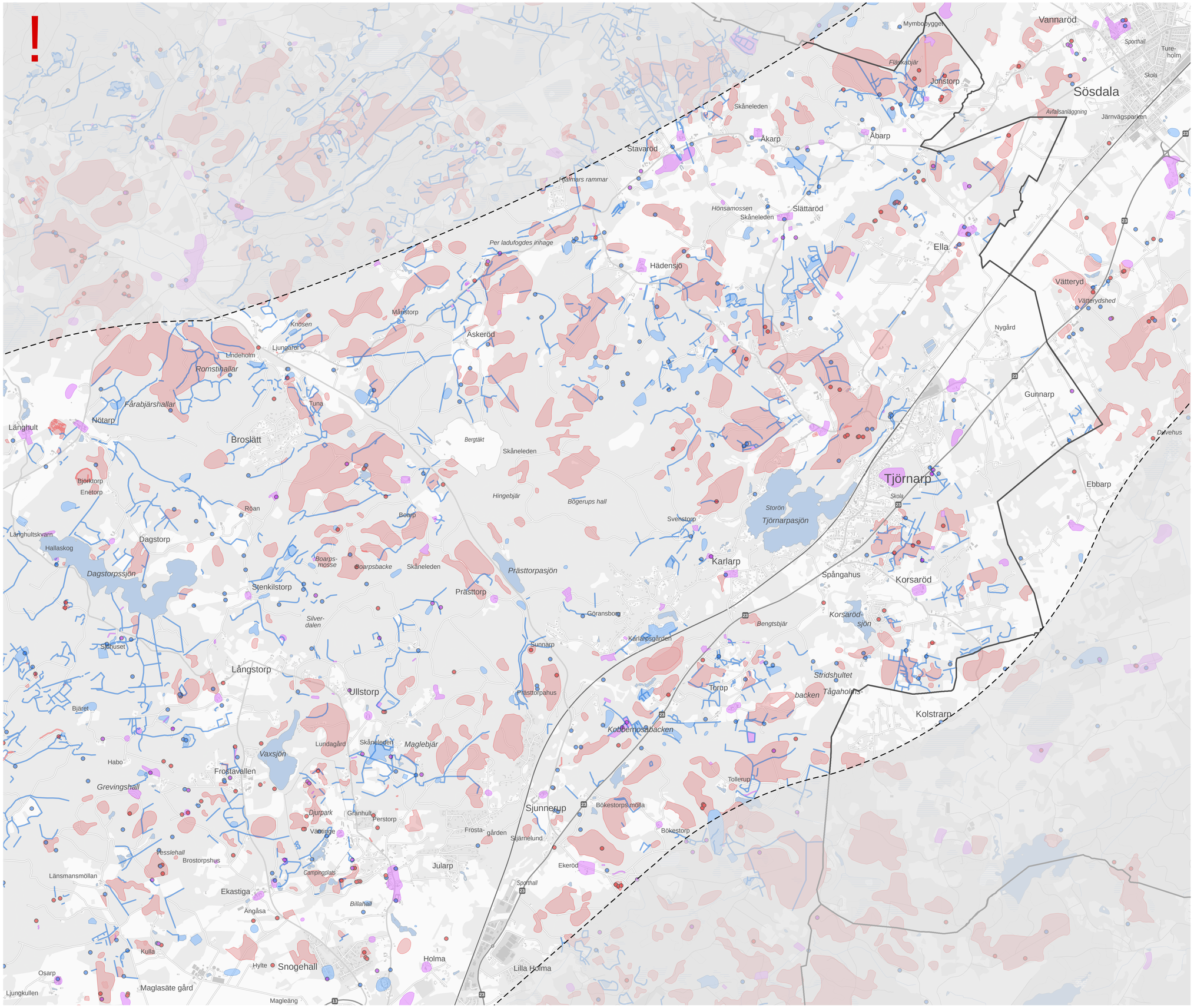

FORN- OCH KULTURLÄMNINGAR

Höör norra

Skala (A1): 1:20 000

0 300 600 900 1 200 1 500 m

© Lantmäteriet, Geodatasamverkan

- Gräns för utredningsområde
- Kommungräns
- Fornlämning
- Möjlig fornlämning
- Övrig kulturhistorisk lämning
- Fornlämning
- Möjlig fornlämning
- Övrig kulturhistorisk lämning
- Fornlämning
- Möjlig fornlämning
- Övrig kulturhistorisk lämning

TRAFIKVERKET

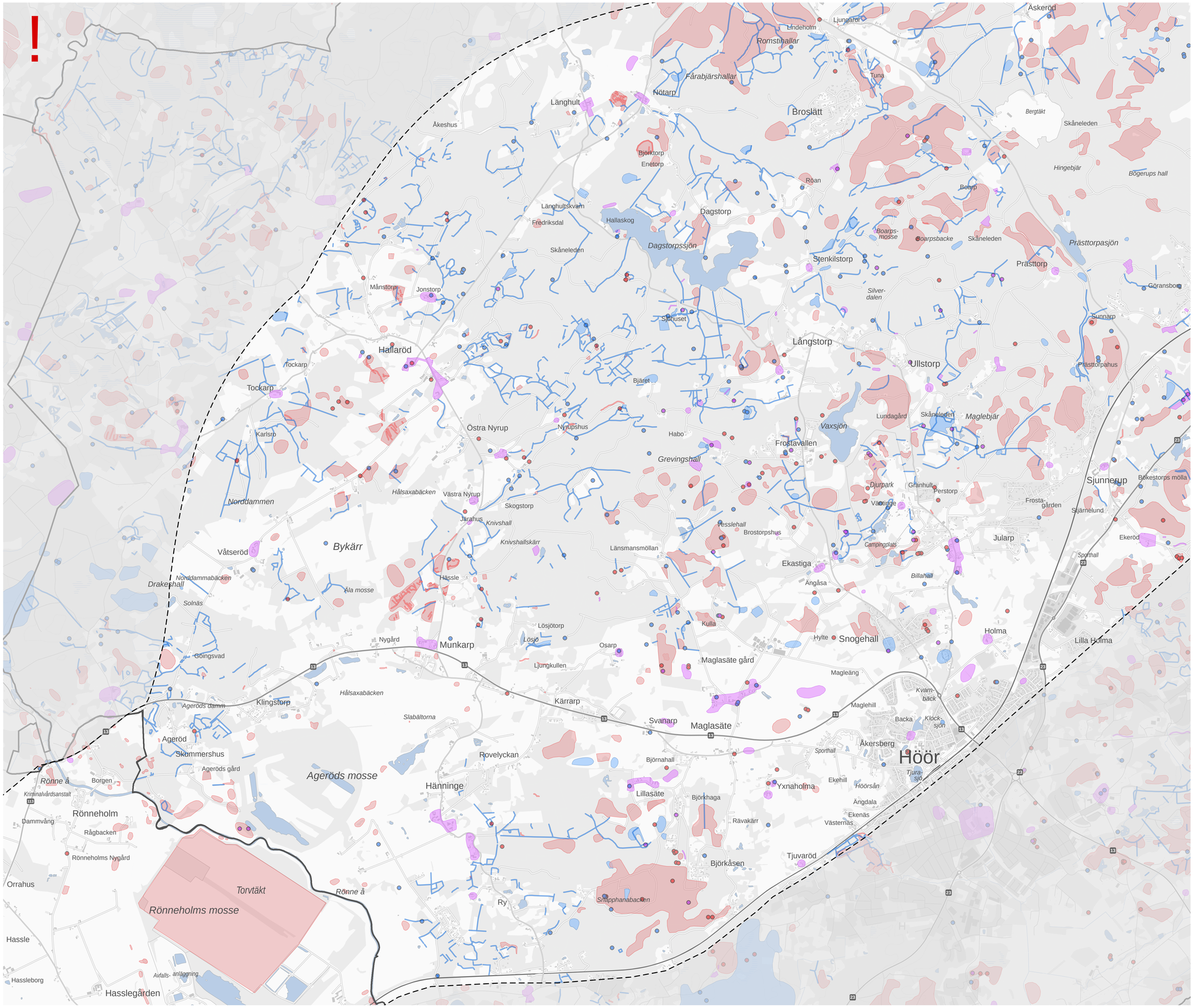

FORN- OCH KULTURLÄMNINGAR

Höör södra

Skala (A1): 1:20 000

0 300 600 900 1 200 1 500 m

© Lantmäteriet, Geodatasamverkan

- Gräns för utredningsområde
- Kommungräns
- Fornlämning
- Möjlig fornlämning
- Övrig kulturhistorisk lämning
- Fornlämning
- Möjlig fornlämning
- Övrig kulturhistorisk lämning
- Fornlämning
- Möjlig fornlämning
- Övrig kulturhistorisk lämning

TRAFIKVERKET

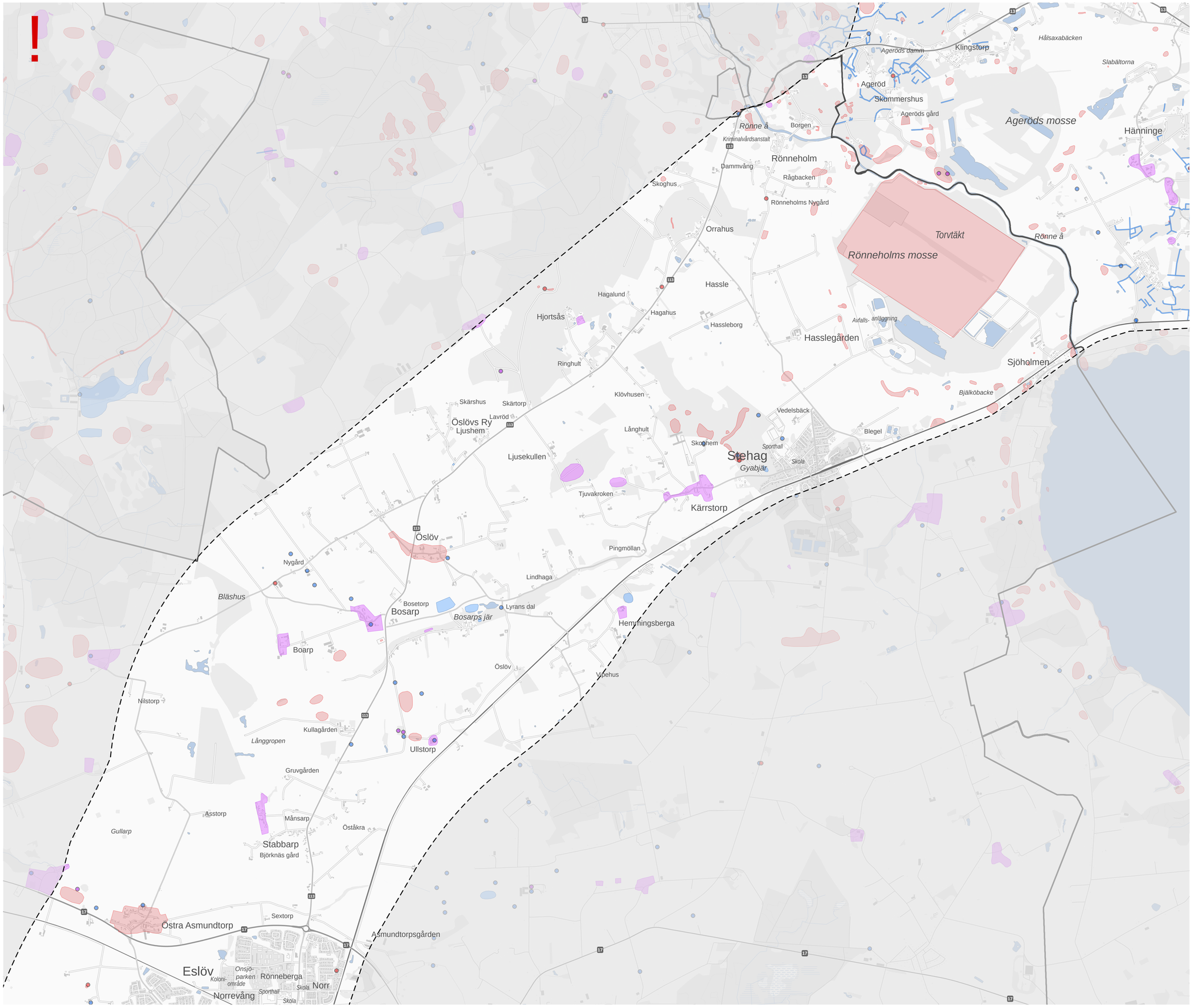

FORN- OCH KULTURLÄMNINGAR

Eslöv norra

Skala (A1): 1:20 000

0 300 600 900 1 200 1 500 m

© Lantmäteriet, Geodatasamverkan

- Gräns för utredningsområde
- Kommungräns
- Fornlämning
- Möjlig fornlämning
- Övrig kulturhistorisk lämning
- Fornlämning
- Möjlig fornlämning
- Övrig kulturhistorisk lämning
- Fornlämning
- Möjlig fornlämning
- Övrig kulturhistorisk lämning

TRAFIKVERKET

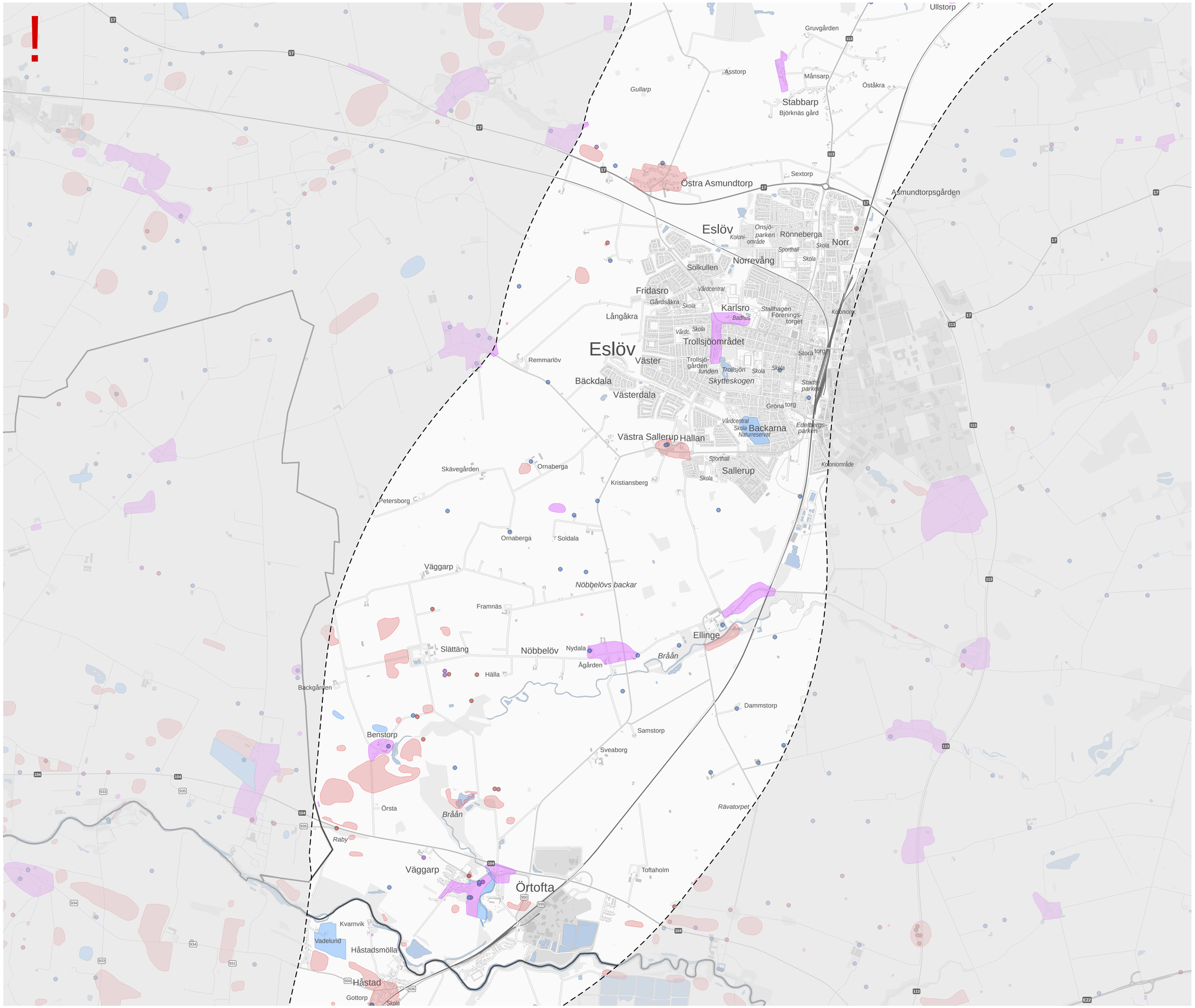

FORN- OCH KULTURLÄMNINGAR

Eslöv södra

Skala (A1): 1:20 000

0 300 600 900 1 200 1 500 m

© Lantmäteriet, Geodatasamverkan

- Gräns för utredningsområde
- Kommungräns
- Fornlämning
- Möjlig fornlämning
- Övrig kulturhistorisk lämning
- Fornlämning
- Möjlig fornlämning
- Övrig kulturhistorisk lämning
- Fornlämning
- Möjlig fornlämning
- Övrig kulturhistorisk lämning

TRAFIKVERKET

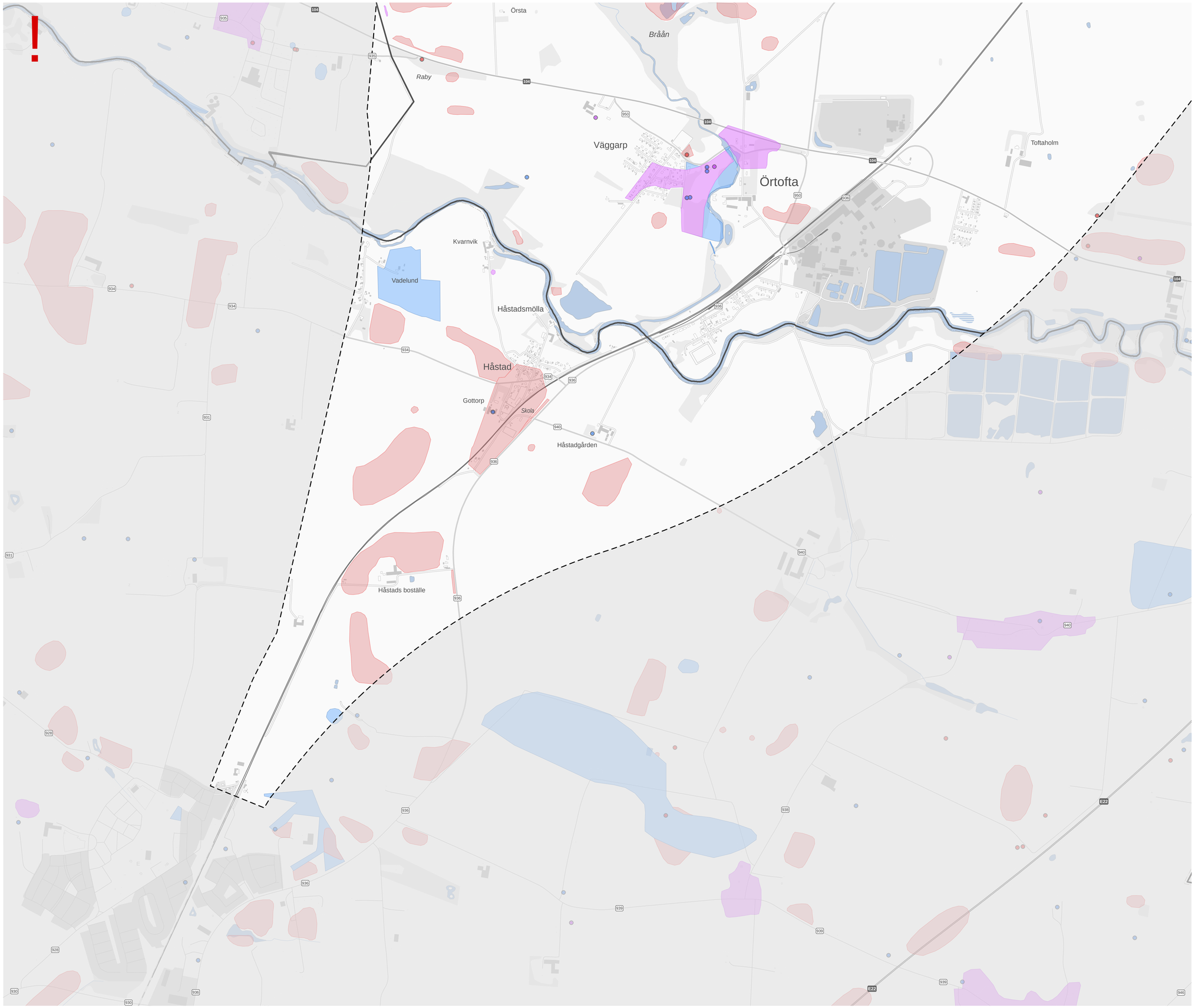

FORN- OCH KULTURLÄMNINGAR

Lund

Skala (A1): 1:10 000

0 150 300 450 600 750 m

© Lantmäteriet, Geodatasamverkan

- Gräns för utredningsområde
- Kommungräns
- Fornlämning
- Möjlig fornlämning
- Övrig kulturhistorisk lämning
- Fornlämning
- Möjlig fornlämning
- Övrig kulturhistorisk lämning
- Fornlämning
- Möjlig fornlämning
- Övrig kulturhistorisk lämning

TRAFIKVERKET