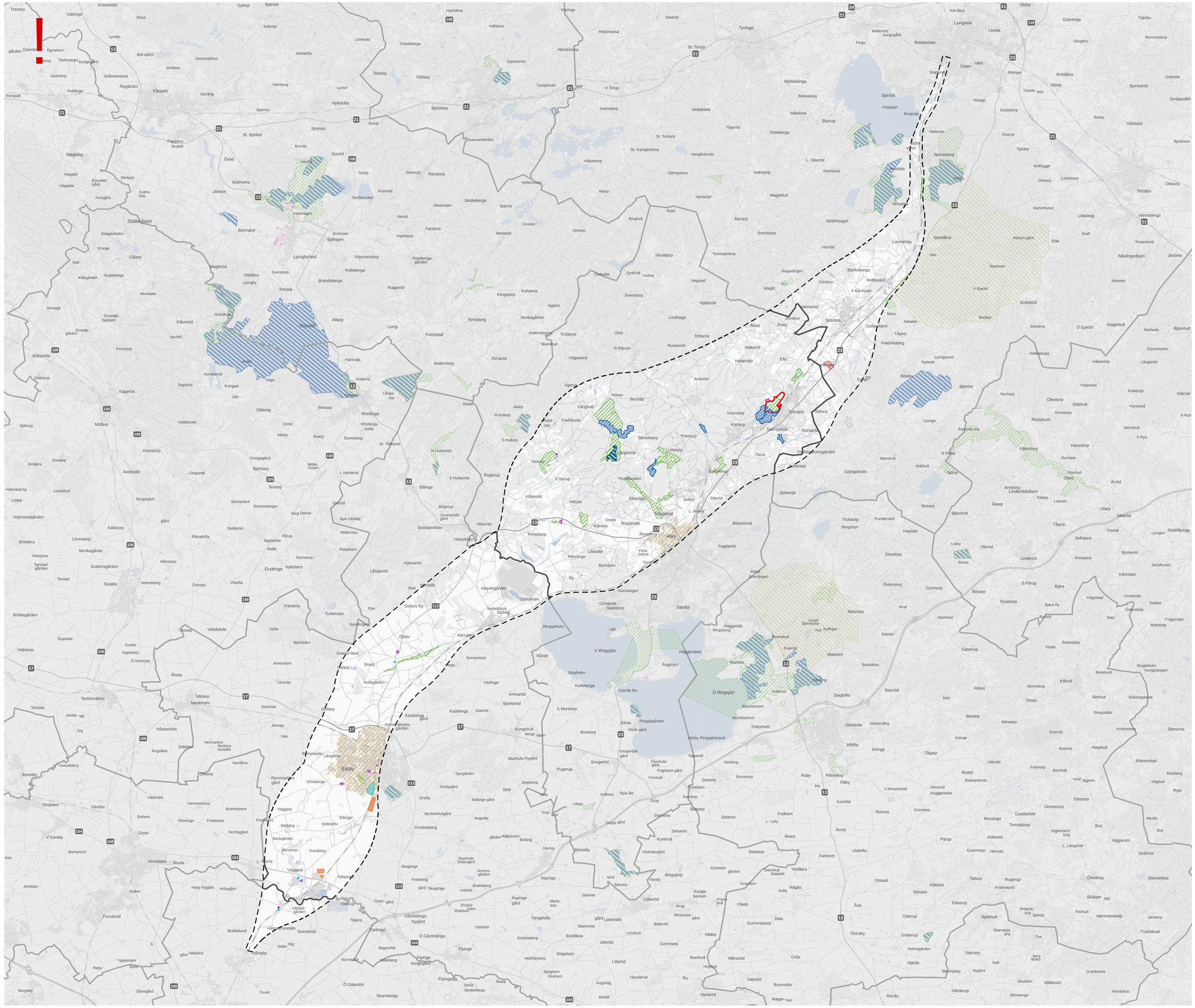

HÖGSTA VÄRDEN

Översikt

Skala (A1): 1:90 000

0 1 300 2 600 3 900 5 200 6 500 m

© Lantmäteriet, Geodatasamverkan

- Gräns för utredningsområde
- Kommungräns
- Statligt byggnadsminne
- Kyrkligt kulturminne
- Byggnadsminne kulturmiljölagen
- Stadsbygd Eslöv och Höör
- Samhällsviktig anläggning
- Fornlämning gravfält högt värde
- Natura 2000 art- och habitatdirektivet
- Natura 2000 Skåne föreslaget område
- Naturreservat
- Försvarsmakten - riksintresse påverkansområde övrigt
- Större sjöar
- Begravningsplats

TRAFIKVERKET

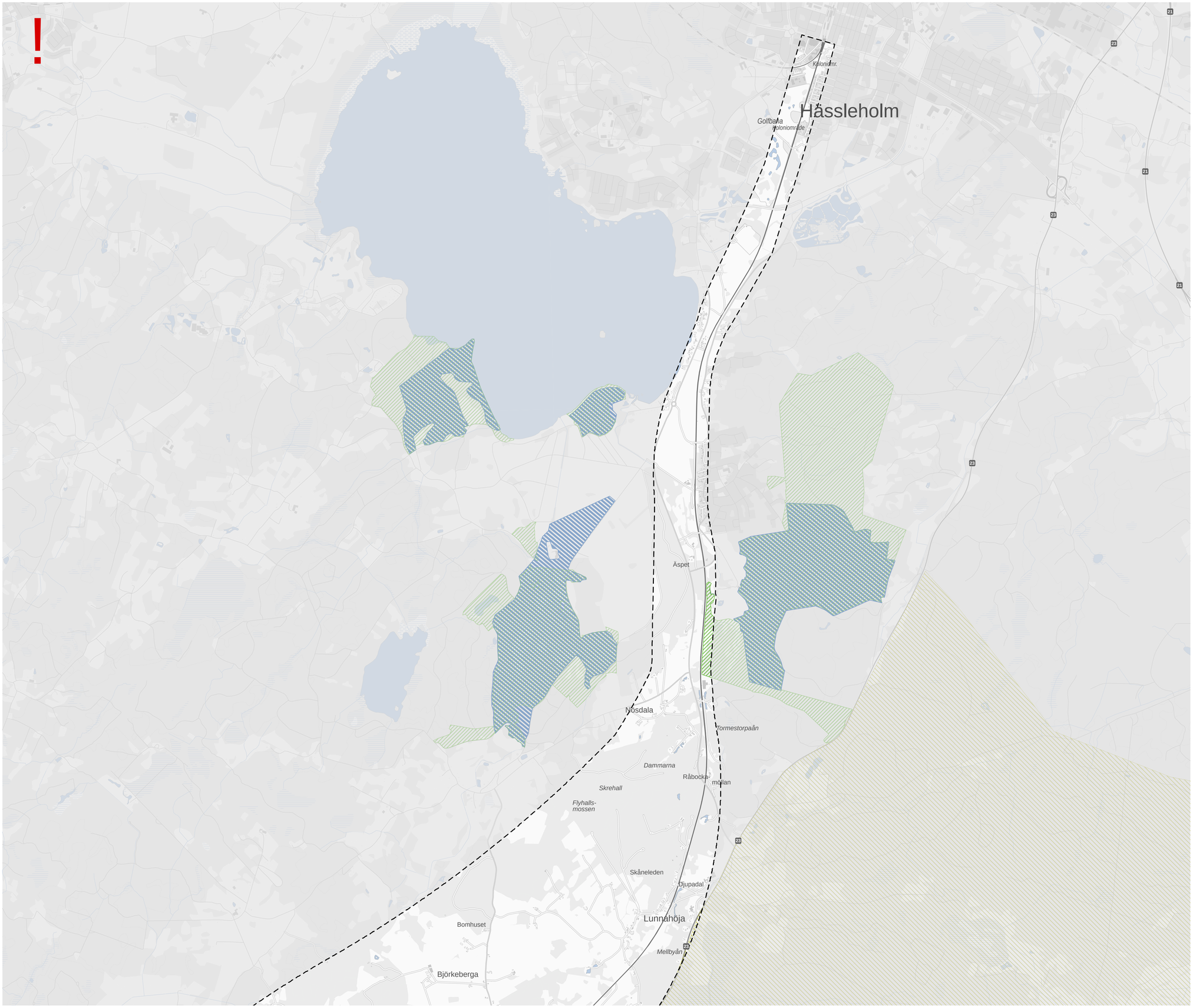

HÖGSTA VÄRDEN

Hässleholm norra

Skala (A1): 1:20 000

0 300 600 900 1 200 1 500 m

© Lantmäteriet, Geodatasamverkan

- Gräns för utredningsområde
- Natura 2000 art- och habitatdirektivet
- Naturreservat
- Försvarsmakten - riksintresse påverkansområde övrigt

TRAFIKVERKET

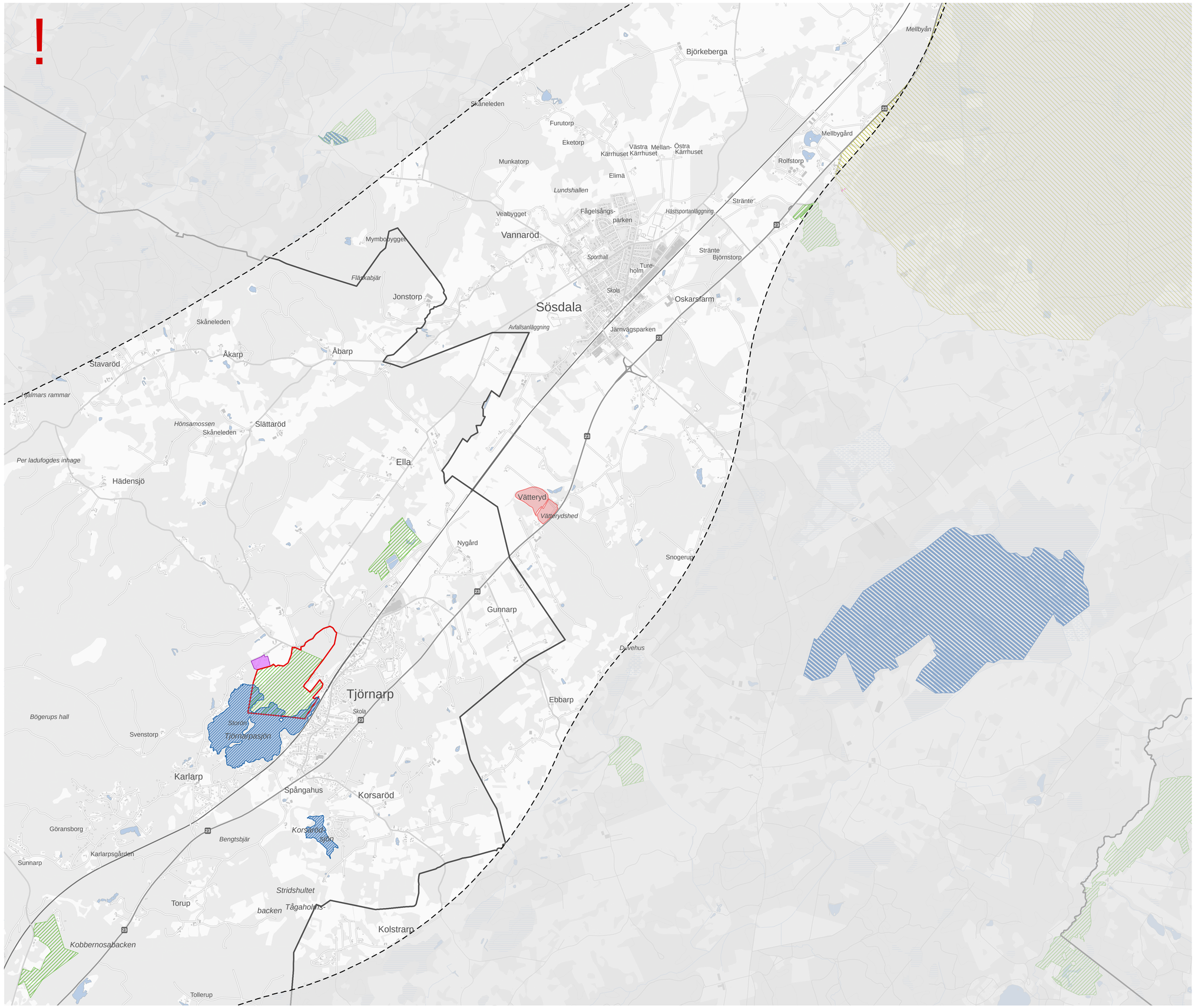

HÖGSTA VÄRDEN

Hässleholm södra

Skala (A1): 1:20 000

0 300 600 900 1 200 1 500 m

© Lantmäteriet, Geodatasamverkan

- Gräns för utredningsområde
- Kommungräns
- Kyrkligt kulturminne
- Byggnadsminne kulturmiljölagen
- Fornlämning gravfält högt värde
- Natura 2000 art- och habitatdirektivet
- Natura 2000 Skåne föreslaget område
- Naturreservat
- Försvarsmakten - riksintresse påverkansområde övrigt
- Större sjöar

TRAFIKVERKET

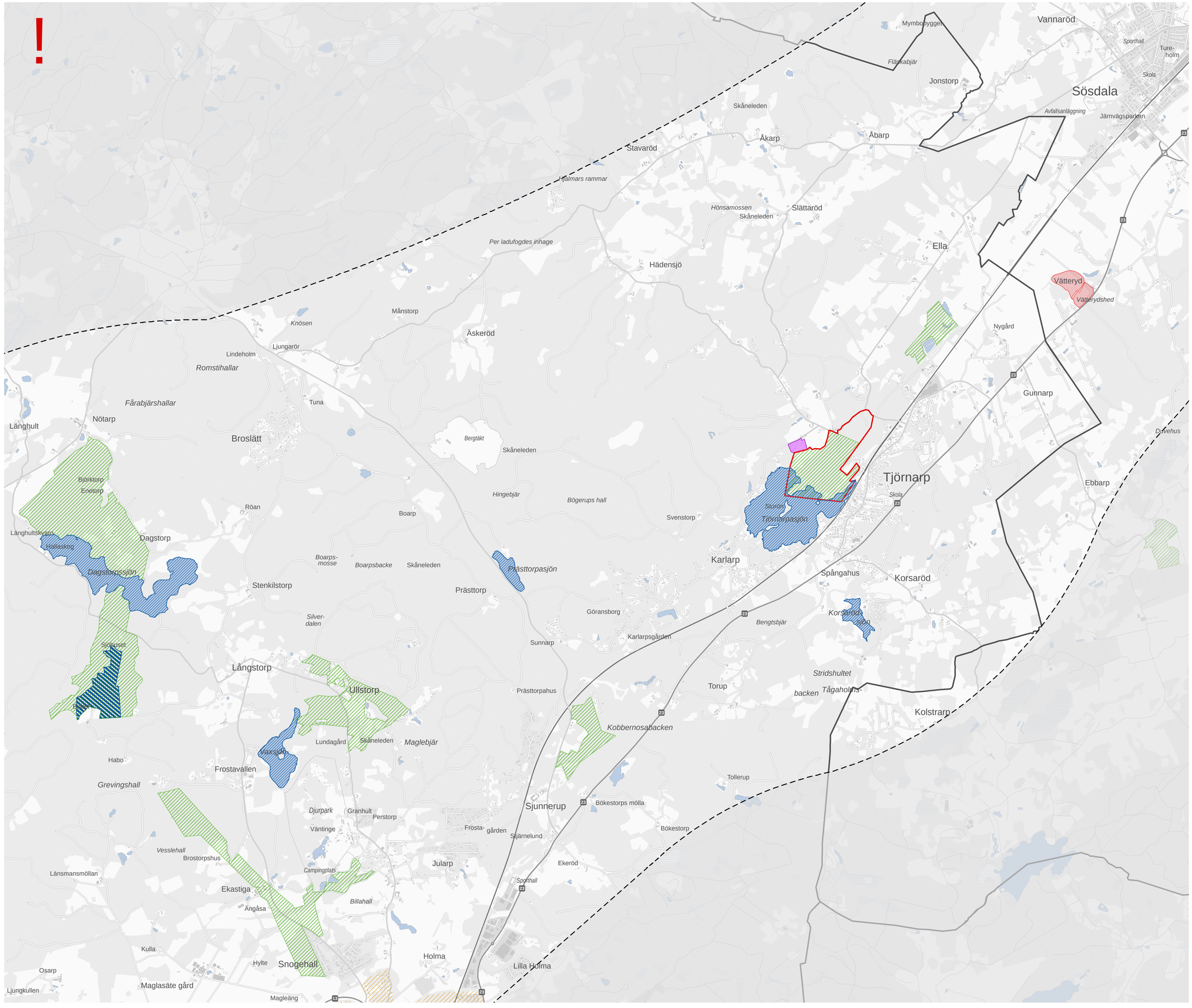

HÖGSTA VÄRDEN

Höör norra

Skala (A1): 1:20 000

0 300 600 900 1 200 1 500 m

© Lantmäteriet, Geodatasamverkan

- Gräns för utredningsområde
- Kommungräns
- Kyrkligt kulturminne
- Stadsbygd Eslöv och Höör
- Fornlämning gravfält högt värde
- Natura 2000 art- och habitatdirektivet
- Natura 2000 Skåne föreslaget område
- Naturreservat
- Större sjöar

TRAFIKVERKET

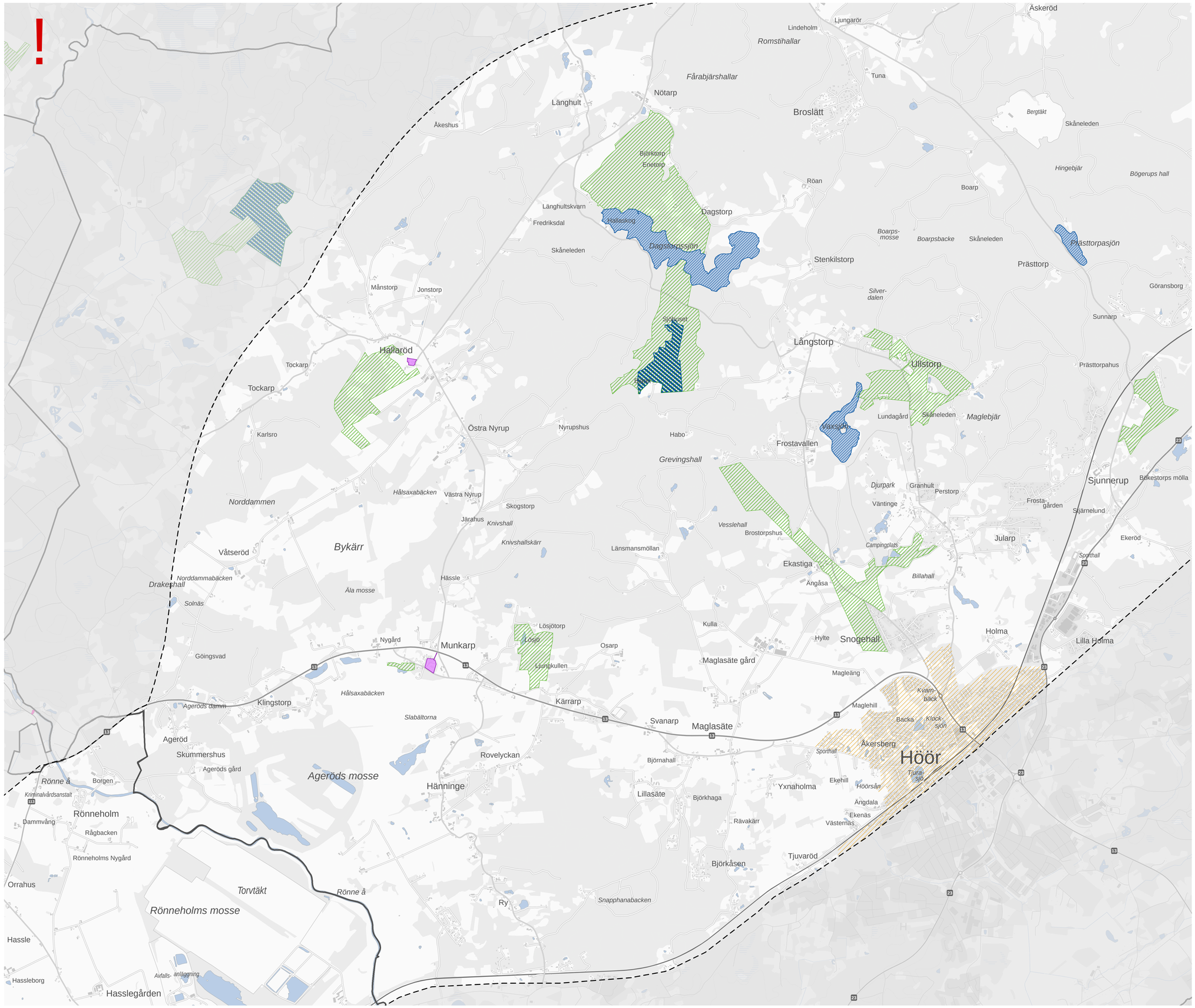

HÖGSTA VÄRDEN

Höör södra

Skala (A1): 1:20 000

0 300 600 900 1 200 1 500 m

© Lantmäteriet, Geodatasamverkan

- Gräns för utredningsområde
- Kommungräns
- Kyrkligt kulturminne
- Byggnadsminne kulturmiljölagen
- Stadsbygd Eslöv och Höör
- Natura 2000 art- och habitatdirektivet
- Naturreservat
- Större sjöar

TRAFIKVERKET

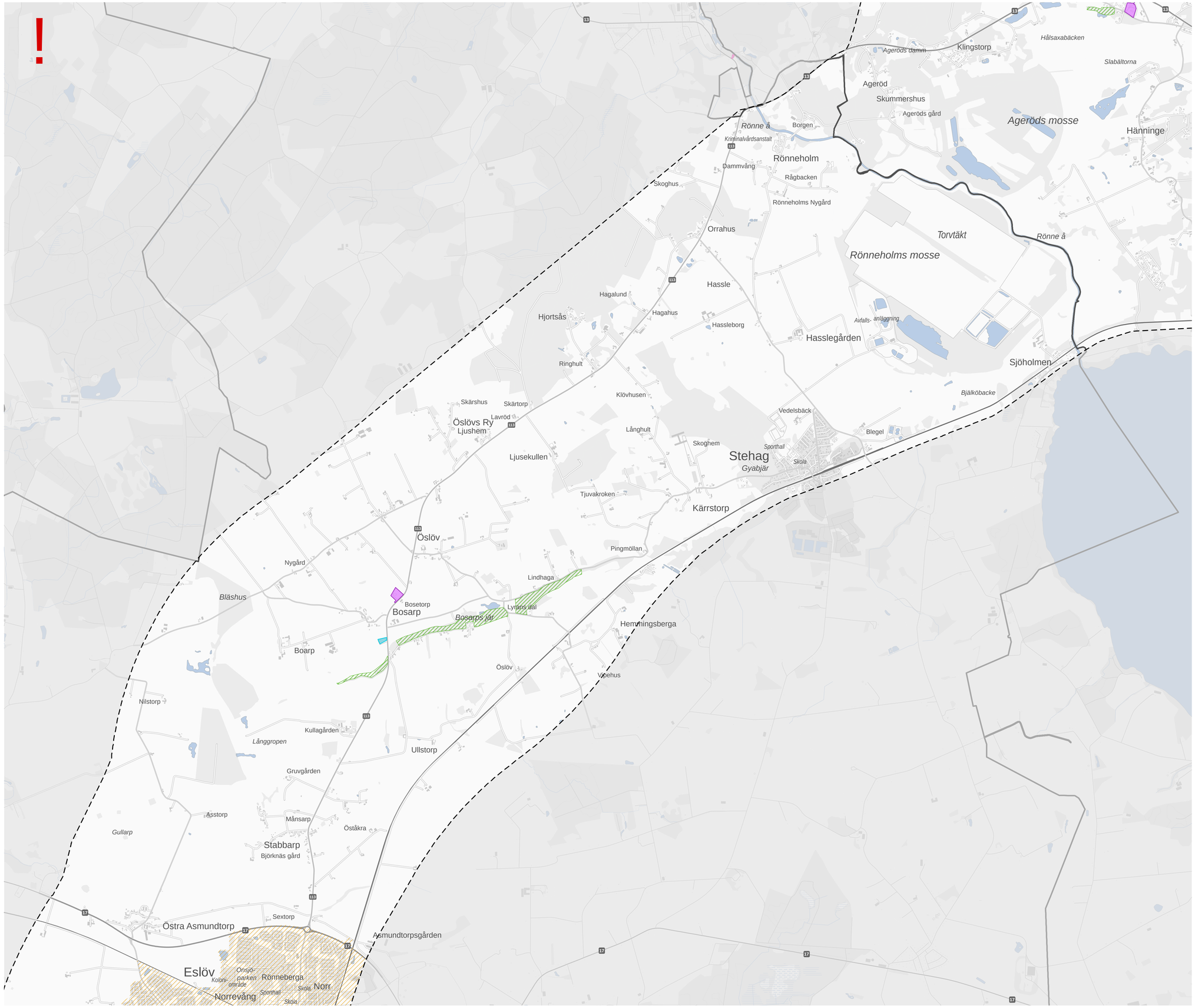

HÖGSTA VÄRDEN

Eslöv norra

Skala (A1): 1:20 000

0 300 600 900 1 200 1 500 m

© Lantmäteriet, Geodatasamverkan

- Gräns för utredningsområde
- Kommungräns
- Kyrkligt kulturminne
- Byggnadsminne kulturmiljölagen
- Stadsbygd Eslöv och Höör
- Naturreservat
- Begravningsplats

TRAFIKVERKET

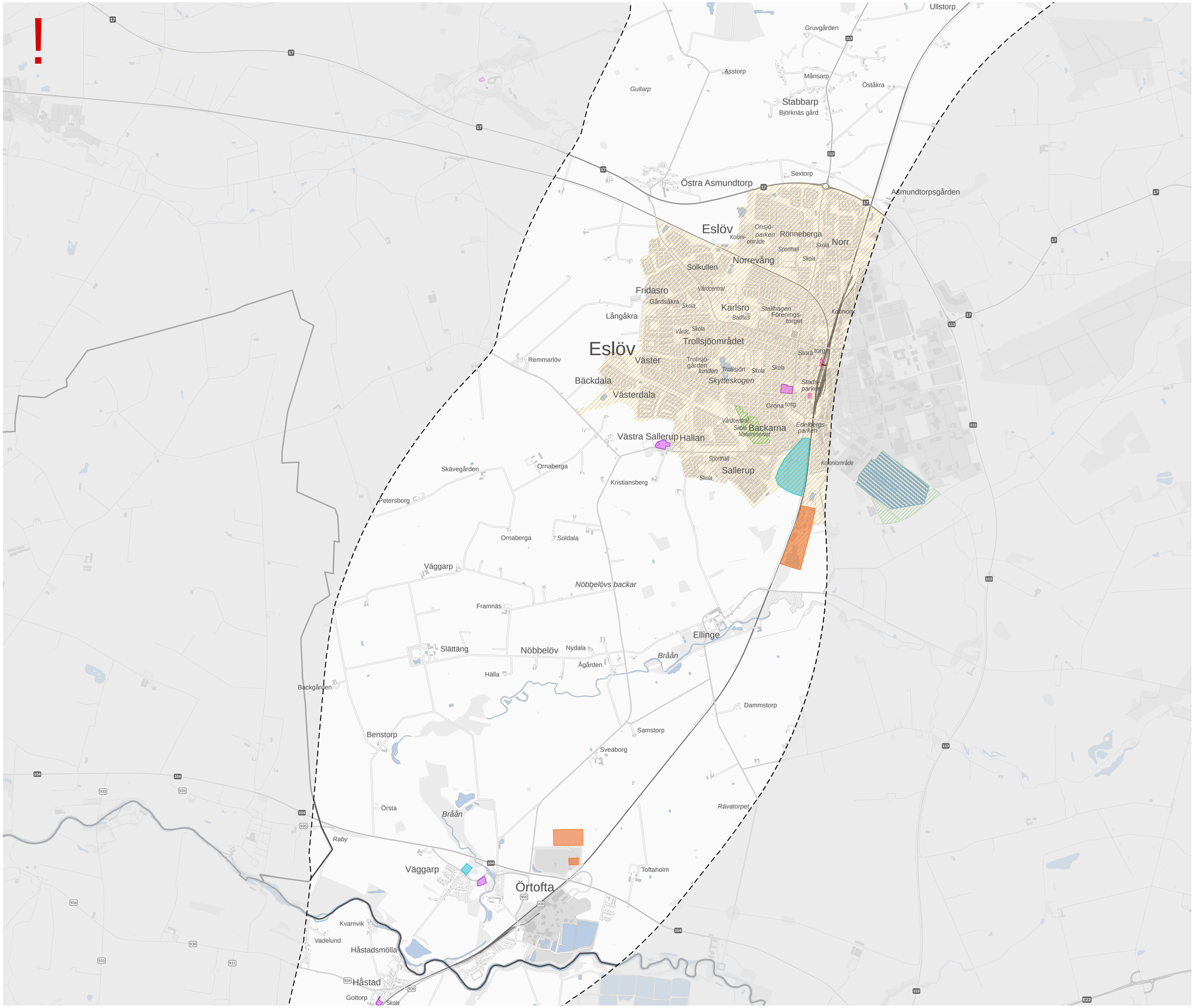

HÖGSTA VÄRDEN

Eslöv södra

Skala (A1): 1:20 000

0 300 600 900 1 200 1 500 m

© Lantmäteriet, Geodatasamverkan

- Gräns för utredningsområde
- Kommungräns
- Statligt byggnadsminne
- Kyrkligt kulturminne
- Byggnadsminne kulturmiljölagen
- Stadsbygd Eslöv och Höör
- Samhällsviktig anläggning
- Natura 2000 art- och habitatdirektivet
- Naturreservat
- Begravningsplats

TRAFIKVERKET

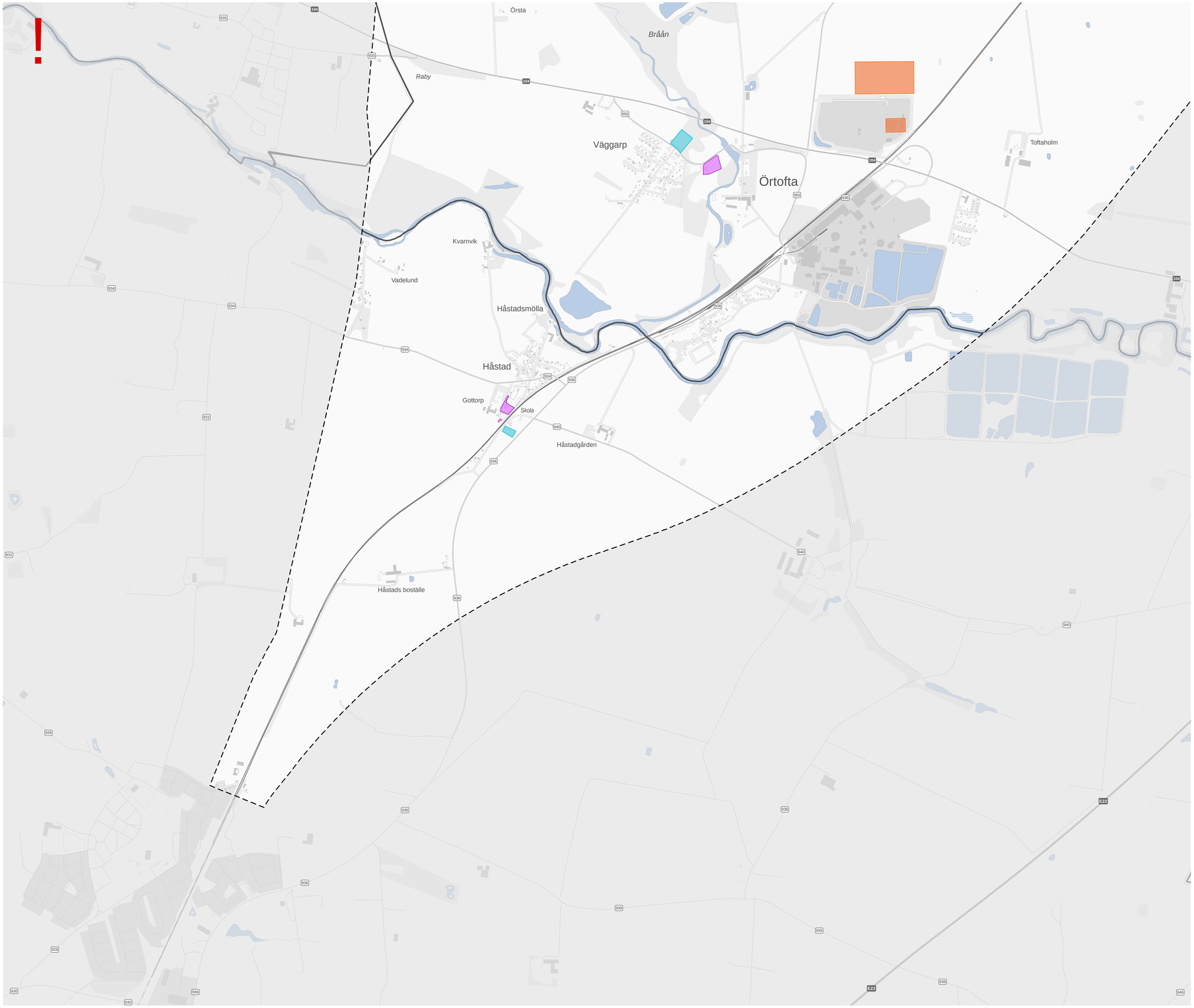

HÖGSTA VÄRDEN

Lund

Skala (A1): 1:10 000

0 150 300 450 600 750 m

© Lantmäteriet, Geodatasamverkan

- Gräns för utredningsområde
- Kommungräns
- Kyrkligt kulturminne
- Byggnadsminne kulturmiljölagen
- Samhällsviktig anläggning
- Begravningsplats

TRAFIKVERKET