

0 10 20 30 40 50 60 70 80 90 100

SKALA 1:1000

Denna ritning är Trafikverkets egendom. Allt obehörigt återgivande av ritningens innehåll är förbjudet.
TRAFIKVERKET

TECKENFÖRKLARING

DATUM GRUNDKARTA: 2026-08-19
DATUM FASTIGHETSKARTA: 2026-08-19
KOORDINATSYSTEM: SWEREF 99 18 00, RH2000

NYA ANLÄGGNINGAR

- 0+000 — JÄRNVÄG MED LÄNGDMÄTNINGSSTRECK OCH LÄNGDANGIVELSE
- JÄRNVÄG MED SLÄNT
- YY/YYY — ALLMÄN STATLIG VÄG MED LÄNGDMÄTNINGSSTRECK OCH LÄNGDANGIVELSE
- SERVICEVÄG
- FÖRSLAG TILL KOMMUNAL GATA, GÅNG- OCH CYKELVÄG ELLER ENSKILD VÄG SOM INTE FASTSTÄLLS AV JÄRNVÄGSPLANEN
- FÖRSLAG TILL PLANSKILD PASSAGE ÖVER JÄRNVÄGEN
- TRÄG
- TUNNEL
- PÅLDÄCK
- TRUMMA
- STÖDMUR
- PLATTFORM / PLATTFORM SOM BYGGS UT
- JÄRNVÄGSBRO
- BRO ÖVER JÄRNVÄG
- SKYFALLSGENOMLEDNING
- PLATTFORMSFÖRBINDELSE/TRAPPOR OCH HISSAR
- BULLERSKYDDSSKÄRM
- GENOMSIKTLIG BULLERSKYDDSSKÄRM
- STÄNGSEL
- MARKERING ELLER AVGRÄNSNING AV BIOTOPSKYDD
- RIVNING AV BEFINTLIG JÄRNVÄG
- DIKE, OMLEDNING AV VATTENDRAG
- BYGGNAD RIVS
- TEKNIKHUS

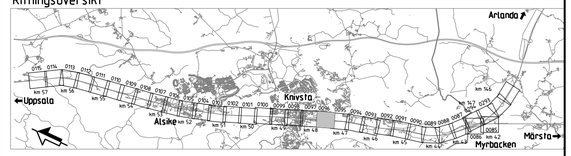
ÖVRIGT

- BEFINTLIG JÄRNVÄG
- BEFINTLIG JÄRNVÄGSBRO
- BÄCK/DIKE

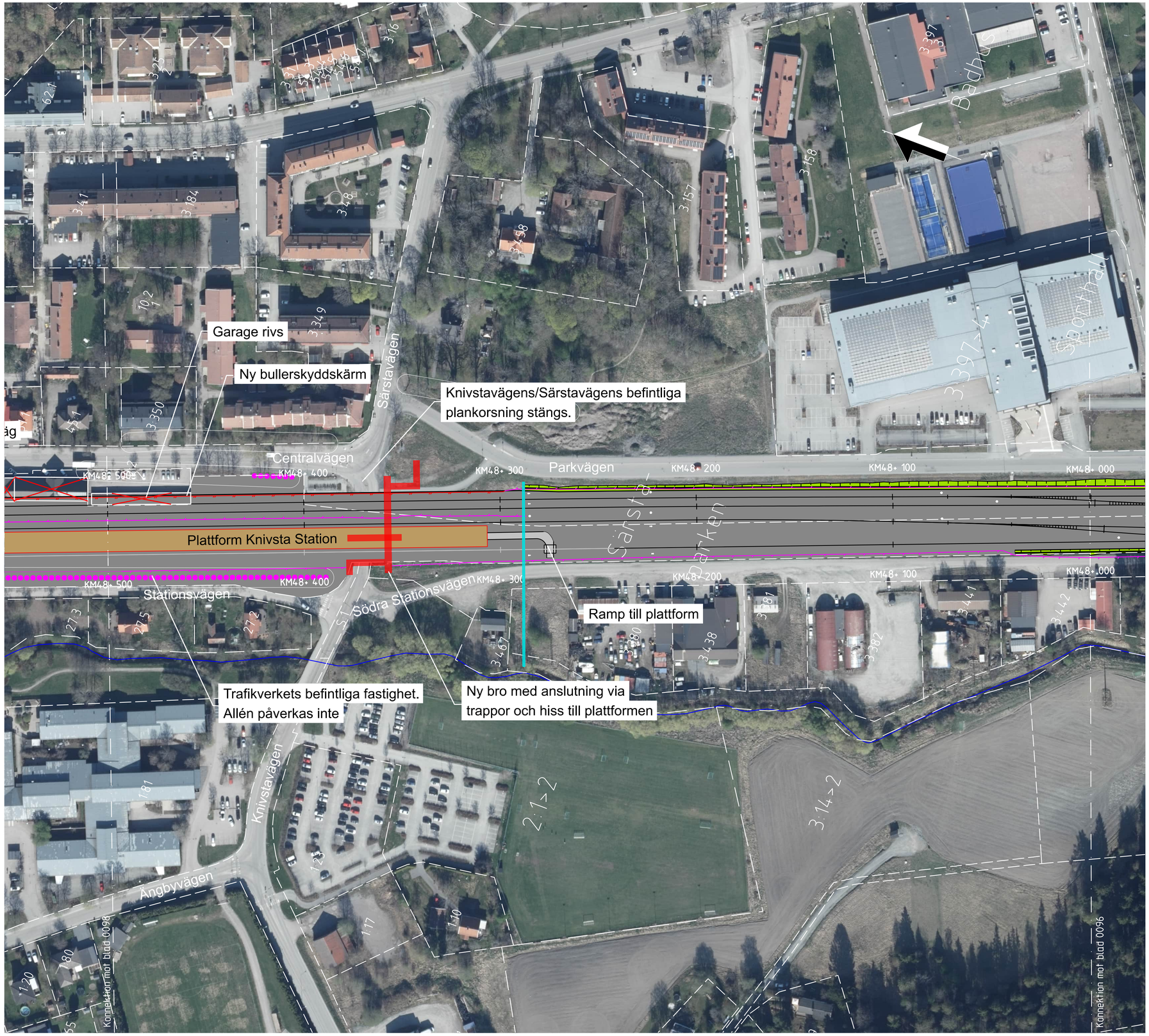
BEFINTLIGA GRÄNSER

- TRAKTGRÄNS
- FASTIGHETSGRÄNS
- NATURRESERVAT/NATURA 2000-OMRÅDE

Ritningsöversikt



TYP AV PLAN: Järnvägsplan			
LEVERANTÖR: WSP, www.wsp.com	AVDELNING: 5069	LEVERANS/ÄNDRINGS-PM:	TEKNIKOMRÅDE:
	UPPDRAGSNUMMER: 10344998	KONSTRUKTIONSNUMMER:	GRANSKNINGSSTATUS / SYFTE: FÖR GRANSKNING
TRAFIKVERKET	Myrbacken-(Bergsbrunna) Fyra spår Uppsala		HANDLINGSTYP: SAMRÅDSHANDLING; ANLÄGGNINGSTYP:
SKAPAD AV: WSP/C.Zidane	Markanspråk Illustrationskarta		KILOMETER-METER: 47+500 - 48+0; BANDEL: 430
GRANSKAD AV: WSP/T.Baker			RITNINGSNUMMER PROJEKT: FSUK004-01-341-2600-47_48-0096
GODKÄND AV: WSP/S.Saghir	DATUM: 2026-10-20	SKALA: 1:1000; FORMAT: A1	RITNINGSNUMMER FÖRVALTNING:
			BLAD: 0096; NÄSTA BLAD: 0097; ÄNDR.



0 10 20 30 40 50 60 70 80 90 100

SKALA 1:1000

Denna ritning är Trafikverkets egendom. Allt obehörigt återgivande av ritningens innehåll är förbjudet.
TRAFIKVERKET

TECKENFÖRKLARING

DATUM GRUNDKARTA: 2026-08-19
DATUM FASTIGHETSKARTA: 2026-08-19
KOORDINATSYSTEM: SWEREF 99 18 00, RH2000

NYA ANLÄGGNINGAR

- JÄRNVÄG MED LÄNGDMÄTNINGSSTRECK OCH LÄNGDANGIVELSE
- JÄRNVÄG MED SLÄNT
- ALLMÄN STATLIG VÄG MED LÄNGDMÄTNINGSSTRECK OCH LÄNGDANGIVELSE
- SERVICEVÄG
- FÖRSLAG TILL KOMMUNAL GATA, GÅNG- OCH CYKELVÄG ELLER ENSKILD VÄG SOM INTE FASTSTÄLLS AV JÄRNVÄGSPLANEN
- FÖRSLAG TILL PLANSKILD PASSAGE ÖVER JÄRNVÄGEN
- TRÄG
- TUNNEL
- PÅLDÄCK
- TRUMMA
- STÖDMUR
- PLATTFORM / PLATTFORM SOM BYGGS UT
- JÄRNVÄGSBRO
- BRO ÖVER JÄRNVÄG
- SKYFFALLSGENOMLEDNING
- PLATTFORMSFÖRBINDELSE/TRAPPOR OCH HISSAR
- BULLERSKYDDSSKÄRM
- GENOMSIKTLIG BULLERSKYDDSSKÄRM
- STÄNGSEL
- MARKERING ELLER AVGRÄNSNING AV BIOTOPSKYDD
- RIVNING AV BEFINTLIG JÄRNVÄG
- DIKE, OMLEDNING AV VATTENDRAG
- BYGGNAD RIVS
- TEKNIKHUS

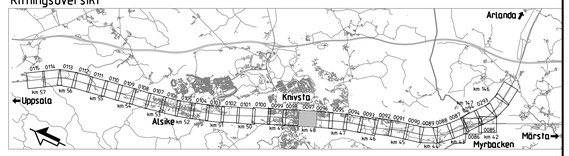
ÖVRIGT

- BEFINTLIG JÄRNVÄG
- BEFINTLIG JÄRNVÄGSBRO
- BÄCK/DIKE

BEFINTLIGA GRÄNSER

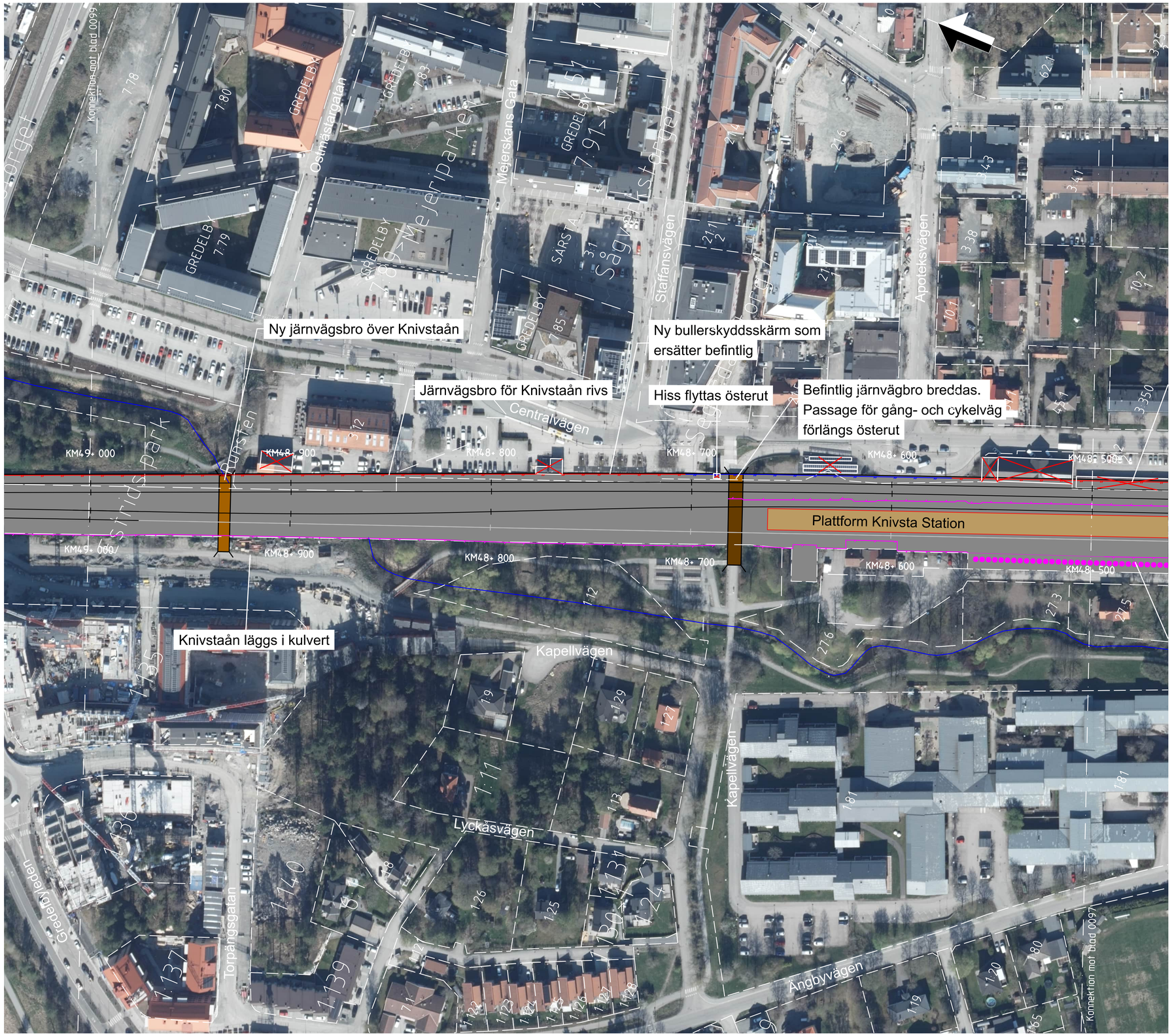
- TRAKTGRÄNS
- FASTIGHETSGRÄNS
- NATURRESERVAT/NATURA 2000-OMRÅDE

Ritningsöversikt



TYP AV PLAN: Järnvägsplan

LEVERANTÖR: WSP, www.wsp.com	AVDELNING: 5069	LEVERANS/ÄNDRINGS-PM:	TEKNIKOMRÅDE:
	UPPDRAGSNUMMER: 10344998	KONSTRUKTIONSNUMMER:	GRANSKNINGSSTATUS / SYFTE: FÖR GRANSKNING
TRAFIKVERKET	Myrbacken-(Bergsbrunna) Fyra spår Uppsala		HANDLINGSTYP: SAMRÅDSHANDLING; ANLÄGGNINGSTYP:
SKAPAD AV: WSP/C.Zidane	Markanspråk Illustrationskarta		KILOMETER-METER: 48+0 - 48+500; BANDEL: 430
GRANSKAD AV: WSP/T.Baker			RITNINGSNUMMER PROJEKT: FSUK004-01-341-2600-48_48-0097
GODKÄND AV: WSP/S.Saghir	DATUM: 2026-10-20	SKALA: 1:1000; FORMAT: A1	RITNINGSNUMMER FÖRVALTNING:
			BLAD: 0097; NÄSTA BLAD: 0098; ÄNDR:



Denna ritning är Trafikverkets egendom. Allt obehörigt tillgängliggörande av ritningen är strängt förbjudet.
TRAFIKVERKET

TECKENFÖRKLARING

DATUM GRUNDKARTA: 2026-08-19
DATUM FASTIGHETSKARTA: 2026-08-19
KOORDINATSYSTEM: SWEREF 99 18 00, RH2000

NYA ANLÄGGNINGAR

- JÄRNVÄG MED LÄNGDMÄTNINGSSTRECK OCH LÄNGDANGIVELSE (0+000)
- JÄRNVÄG MED SLÄNT
- ALLMÄN STATLIG VÄG MED LÄNGDMÄTNINGSSTRECK OCH LÄNGDANGIVELSE (YY/YYY)
- SERVICEVÄG
- FÖRSLAG TILL KOMMUNAL GATA, GÅNG- OCH CYKELVÄG ELLER ENSKILD VÄG SOM INTE FASTSTÄLLS AV JÄRNVÄGSPLANEN
- FÖRSLAG TILL PLANSKILD PASSAGE ÖVER JÄRNVÄGEN
- TRÄG
- TUNNEL
- PÅLDÄCK
- TRUMMA
- STÖDMUR
- PLATTFORM / PLATTFORM SOM BYGGS UT
- JÄRNVÄGSBRO
- BRO ÖVER JÄRNVÄG
- SKYFFALLSGENOMLEDNING
- PLATTFORMSFÖRBINDELSE/TRAPPOR OCH HISSAR
- BULLERSKYDDSSKÄRM
- GENOMSIKTLIG BULLERSKYDDSSKÄRM
- STÄNGSEL
- MARKERING ELLER AVGRÄNSNING AV BIOTOPSKYDD
- RIVNING AV BEFINTLIG JÄRNVÄG
- DIKE, OMLEDNING AV VATTENDRAG
- BYGGNAD RIVS
- TEKNIKHUS

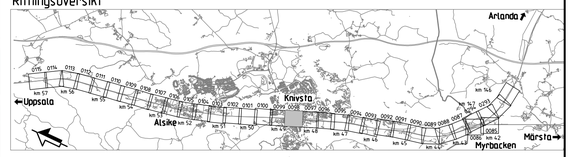
ÖVRIGT

- BEFINTLIG JÄRNVÄG
- BEFINTLIG JÄRNVÄGSBRO
- BÄCK/DIKE

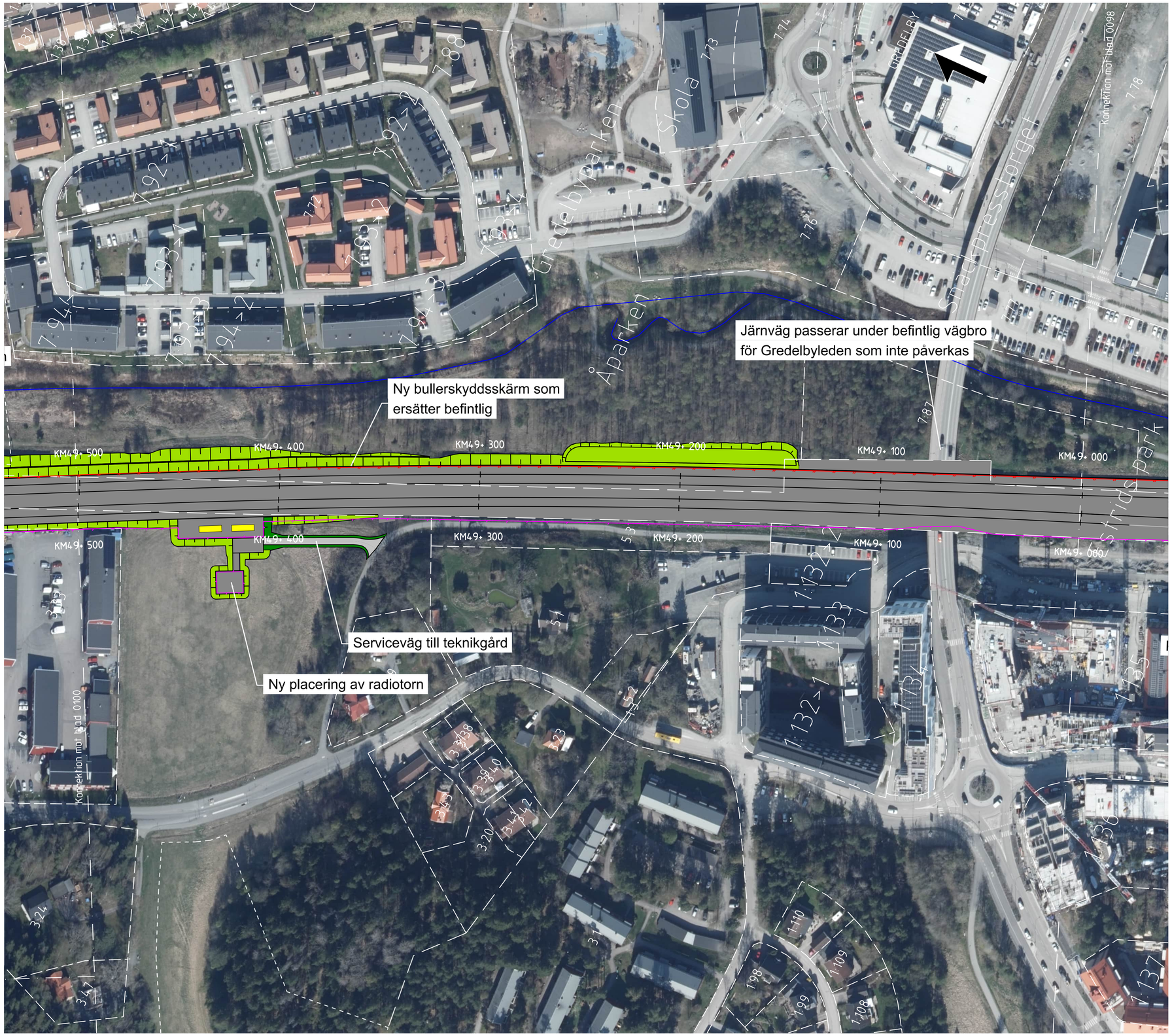
BEFINTLIGA GRÄNSER

- TRAKTGRÄNS
- FASTIGHETSGRÄNS
- NATURRESERVAT/NATURA 2000-OMRÅDE

Ritningsöversikt



TYP AV PLAN	Järnvägsplan		
LEVERANTÖR: wsp www.wsp.com	AVDELNING: 5069	LEVERANS/ÄNDRINGS-PM:	TEKNIKOMRÅDE:
	UPPDRAGSNUMMER: 10344998	KONSTRUKTIONSNUMMER:	GRANSKNINGSSTATUS / SYFTE: FÖR GRANSKNING
TRAFIKVERKET	Myrbacken-(Bergsbrunna) Fyra spår Uppsala		HANDLINGSTYP: SAMRÅDSHANDLING
			ANLÄGGNINGSTYP:
SKAPAD AV: WSP/C.Zidane	Markanspråk Illustrationskarta		KILOMETER•METER: 48•500 - 49•0 / BANDEL: 430
GRANSKAD AV: WSP/T.Baker			RITNINGSNUMMER PROJEKT: FSUK004-01-341-2600-48_49-0098
GODKÄND AV: WSP/S.Saghir	DATUM: 2026-10-20	SKALA: 1:1000 / FORMAT: A1	RITNINGSNUMMER FÖRVALTNING: / BLAD: 0098 / NÄSTA BLAD: 0099 / ÄNDR.


Järnväg passerar under befintlig vägbro för Gredelbyleden som inte påverkas
Ny bullerskyddsskärm som ersätter befintlig
Serviceväg till teknikgård
Ny placering av radiotorn
KM49+ 500
KM49+ 400
KM49+ 300
KM49+ 200
KM49+ 100
KM49+ 000
Gredelbyparken
Åparken
Skola
Gredelby
Snäckpressgränd
Kantstensgränd
Kantstensgränd
Kantstens