TECKENFÖRKLARING

- GRÄNS FÖR NYTT VÄGOMRÅDE
- AVGRÄNSNING MELLAN OLIKA TYPER AV MARKANSPRÅK
- 0/100 NY VÄG, VÄGBANEKANTER MED LÄNGDMÄTNING
- FÖRESLAGEN NY ENSKILD VÄG
- NY GC-VÄG
- NY STATLIG ANSLUTNINGSVÄG
- NY GÅNGVÄG
- KOMBINERADE VÄGAR
- BEFINTLIG ALLMÄN VÄG
- BEFINTLIG ENSKILD VÄG
- FASTIGHETSGRÄNS
- TRAKTORGRÄNS
- VÄGRÄCKE
- VILTSTÄNGSEL
- GRIND
- BEFINTLIG VILTSTÄNGSEL
- BRO 141 / 7-519 BRO ANLÄGGNINGS-ID
- H BUSSHÅLLPLATS FÖR KOLLEKTIVTRAFIK
- H BUSSHÅLLPLATS FÖR KOLLEKTIVTRAFIK OCH SKOLBUSSAR
- H BUSSHÅLLPLATS FÖR SKOLBUSSAR
- BEFINTLIG BUSSHÅLLPLATS STÄNGS
- A ANSLUTNING
- P PARKERINGSFICKA
- BEFINTLIG ANSLUTNING STÄNGS
- ETT KÖRFÄLT
- TVÅ KÖRFÄLT
- FÄRDRIKTNING
- VÄG SOM FÖRESLÅS RIVAS

KOORDINATSYSTEM: SWEREF 99 18 00
HÖJDSYSTEM: RH2000

TYP AV PLAN	VÄGPLAN
GRANSKNINGSSTATUS / SYFTE	FÖR GRANSKNING
HANDLINGSTYP	SAMRÅDSHANDLING
DATUM: 2021-09-15	LEVERANS / ÄNDRINGS-PM
OBJEKT	VÄG 55 ÖRSUNDSBRO-KVARNBOLUND
DELOMRÅDE / BANDEL	ÖRSUNDSBRO-KVARNBOLUND
ANLÄGGNINGSDEL	GEMENSAMT
OBJEKTNUMMER / KM: 163590	KONSTRUKTIONSNUMMER
BESTÄLLARE: TRAFIKVERKET	LEVERANTÖR: Licab, Norr Consulting Engineers
SKAPAD AV: J.GACZKOWSKI,D.KOLASIŃSKI	UPPDRAGSNUMMER: 003051001
GODKÄND AV: P.BANDAK	AVDELNING
RITNINGSTYP	ILLUSTRATIONKARTA
TEKNIKOMRÅDE / INNEHÅLL	VÄGUTFORMNING OCH TRAFIK
BESKRIVNING	VÄG 55 ILLUSTRATIONKARTA KM 0/000 - 0/590
SKALA: 1:1000	FORMAT: A1
FÖRVALTNINGSNUMMER	
RITNINGSNUMMER: 300T0501	BLAD: 1 / NÄSTA BLAD: 2 / BET

FIL: C:\USERS\JACEKGACZKOWSKI\NCE DROPBOX\191103 VÄG 55 LICNCE\900-CHAOS\910 VÄG 55\T - VÄGUTFORMNING OCH TRAFIK\CAD (RITNINGAR)\300T0501.DWG PLOTTAD: 2012-10-25 AV ANVÄNDARE JACEKGACZKOWSKI

VMN163590VP, ankomst 2021-09-15, ver 6, jobb 105

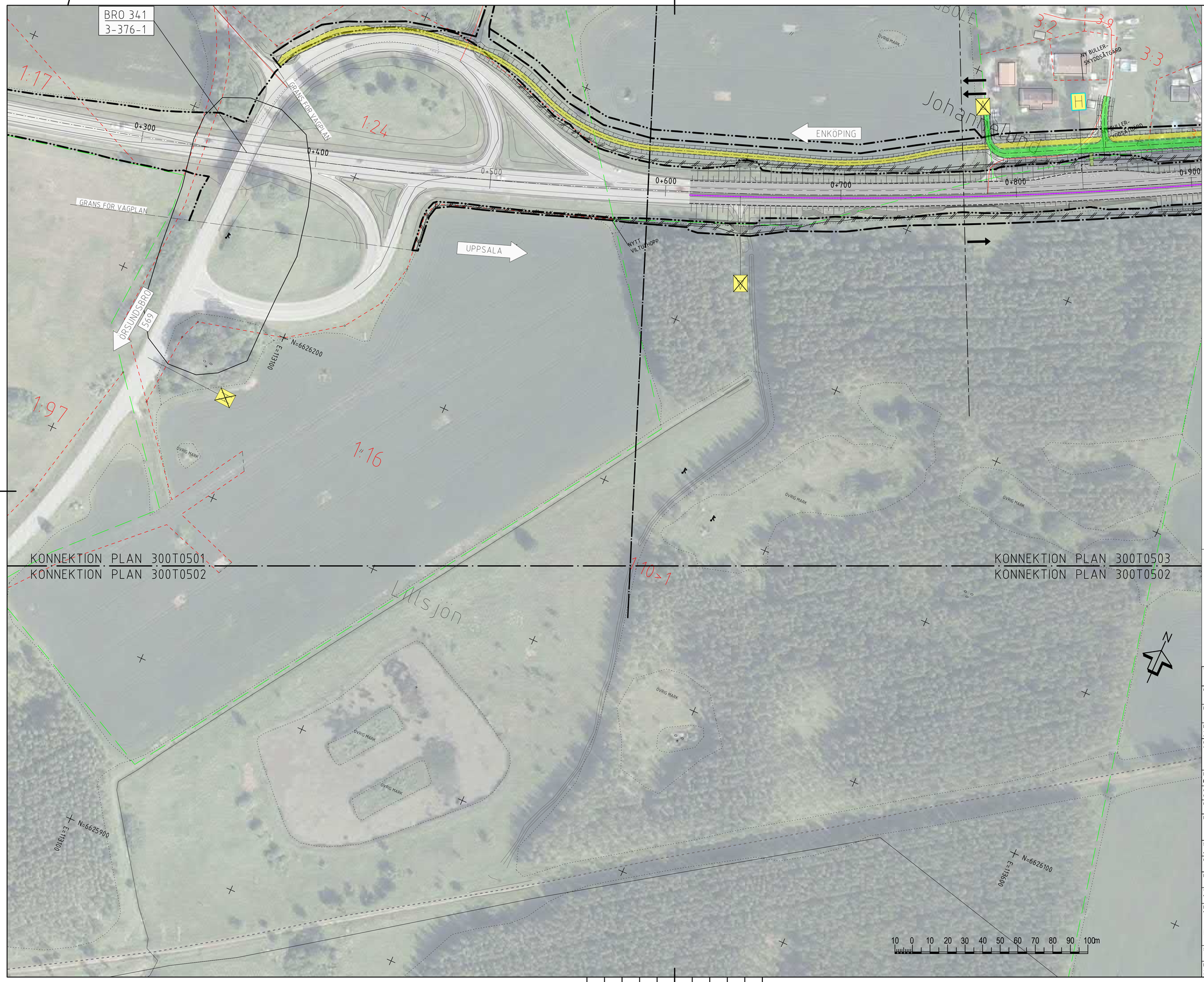

TECKENFÖRKLARING

- GRÄNS FÖR NYTT VÄGOMRÅDE
- AVGRÄNSNING MELLAN OLIKA TYPER AV MARKANSPRÅK
- 0/100 NY VÄG, VÄGBANEKANTER MED LÄNGDMÄTNING
- FÖRESLAGEN NY ENSKILD VÄG
- NY GC-VÄG
- NY STATLIG ANSLUTNINGSVÄG
- NY GÅNGVÄG
- KOMBINERADE VÄGAR
- BEFINTLIG ALLMÄN VÄG
- BEFINTLIG ENSKILD VÄG
- FASTIGHETSGRÄNS
- TRÄKTGRÄNS
- VÄGRÄCKE
- VILTSTÄNGSEL
- GRIND
- BEFINTLIG VILTSTÄNGSEL
- BRO 14:1 / 7-519 BRO ANLÄGGNINGS-ID
- H BUSSHÅLLPLATS FÖR KOLLEKTIVTRAFIK
- H BUSSHÅLLPLATS FÖR KOLLEKTIVTRAFIK OCH SKOLBUSSAR
- H BUSSHÅLLPLATS FÖR SKOLBUSSAR
- BEFINTLIG BUSSHÅLLPLATS STÄNGS
- A ANSLUTNING
- P PARKERINGSFICKA
- BEFINTLIG ANSLUTNING STÄNGS
- ETT KÖRFÄLT
- TVÅ KÖRFÄLT
- FÄRDRIKTNING
- VÄG SOM FÖRESLÅS RIVAS

KOORDINATSYSTEM: SWEREF 99 18 00
HÖJDSYSTEM: RH2000

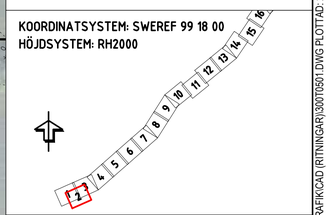

TYP AV PLAN	VÄGPLAN
GRANSKNINGSSTATUS / SYFTE	FÖR GRANSKNING
HANDLINGSTYP	SAMRÅDSHANDLING
DATUM	2021-09-15
LEVERANS / ÄNDRINGS-PM	
OBJEKT	VÄG 55 ÖRSUNDSBRO-KVARNBOLUND
DELOMRÅDE / BANDEL	ÖRSUNDSBRO-KVARNBOLUND
ANLÄGGNINGSDEL	GEMENSAMT
OBJEKTNUMMER / KM	163590
KONSTRUKTIONSNUMMER	
BESTÄLLARE	TRAFIKVERKET
LEVERANTÖR	Licab, Nora Consulting Engineers
SKAPAD AV	J.GACZKOWSKI,D.KOLASIŃSKI
UPPDRAGSNUMMER	003051001
GODKÄND AV	P.BANDAK
AVDELNING	
RITNINGSTYP	ILLUSTRATIONKARTA
TEKNIKOMRÅDE / INNEHÅLL	VÄGUTFORMNING OCH TRAFIK
BESKRIVNING	VÄG 55 ILLUSTRATIONKARTA KM 0/250 - 0/870
SKALA	1:1000
FORMAT	A1
FÖRVALTNINGSNUMMER	
RITNINGSNUMMER	300T0502
BLAD	2
NÄSTA BLAD	3
BET	

FIL: C:\USERS\JACEKGACZKOWSKI\NCE DROPBOX\191103 VAG 55 LICNCE\900-CHAOS\910 VAG 55\T - VAGUTFORMNING OCH TRAFIK\CAD (RITNINGAR)\300T0501.DWG PLOTTAD: 2012-10-25 AV ANVANDARE JACEKGACZKOWSKI

VMN163590VP, ankomst 2021-09-15, ver 6, jobb 105

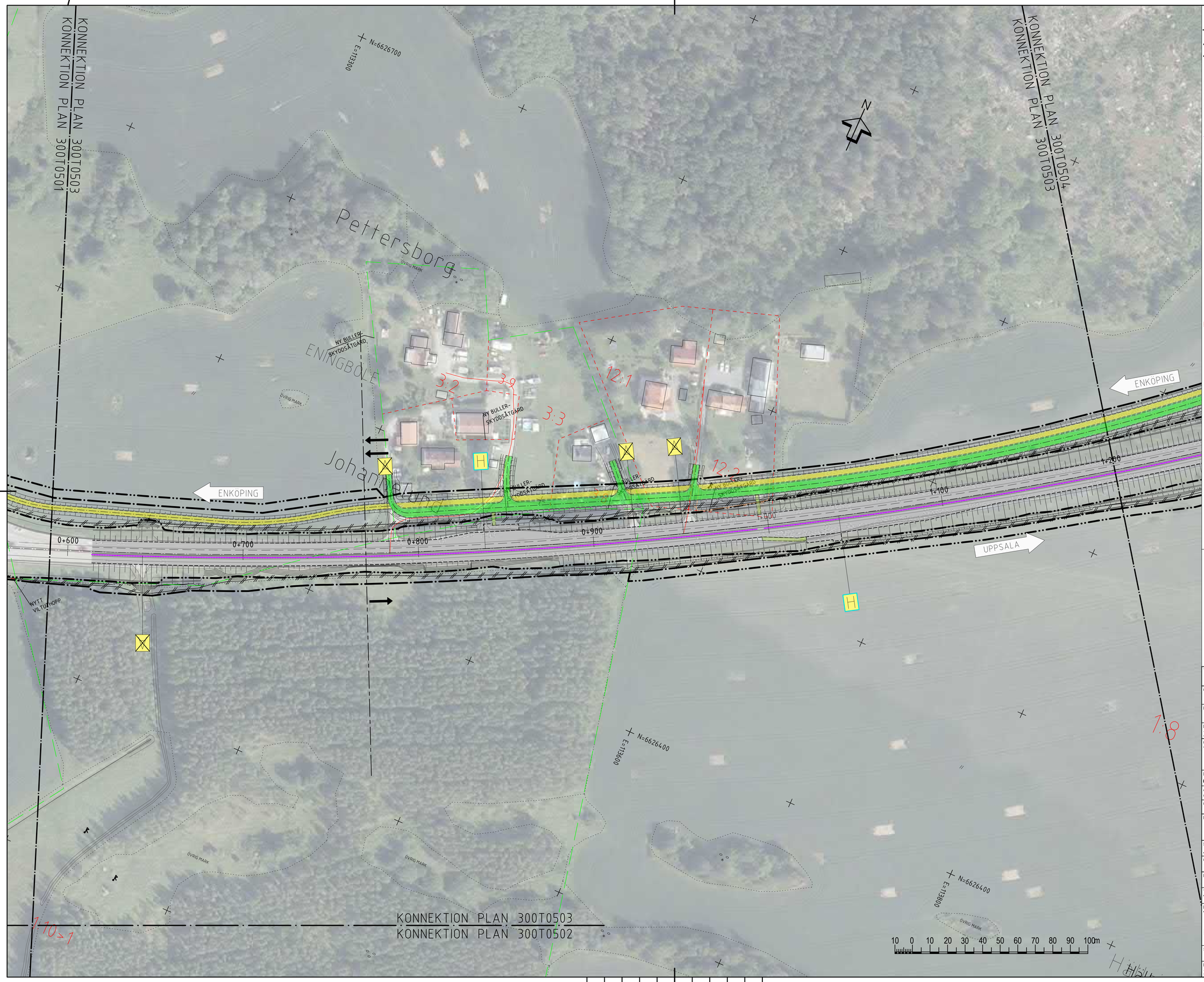

TECKENFÖRKLARING

- GRÄNS FÖR NYTT VÄGOMRÅDE
- AVGRÄNSNING MELLAN OLIKA TYPER AV MARKANSPRÅK
- 0/100 NY VÄG, VÄGBANEKANTER MED LÄNGDMÄTNING
- FÖRESLAGEN NY ENSKILD VÄG
- NY GC-VÄG
- NY STATLIG ANSLUTNINGSVÄG
- NY GÅNGVÄG
- KOMBINERADE VÄGAR
- BEFINTLIG ALLMÄN VÄG
- BEFINTLIG ENSKILD VÄG
- FÄSTIGHETSGRÄNS
- TRÄKTGRÄNS
- VÄGRÄCKE
- VILTSTÄNGSEL
- GRIND
- BEFINTLIG VILTSTÄNGSEL
- BRO 141 / 7-519 BRO ANLÄGGNINGS-ID
- H BUSSHÅLLPLATS FÖR KOLLEKTIVTRAFIK
- H BUSSHÅLLPLATS FÖR KOLLEKTIVTRAFIK OCH SKOLBUSSAR
- H BUSSHÅLLPLATS FÖR SKOLBUSSAR
- BEFINTLIG BUSSHÅLLPLATS STÄNGS
- A ANSLUTNING
- P PARKERINGSFICKA
- BEFINTLIG ANSLUTNING STÄNGS
- ETT KÖRFÄLT
- TVÅ KÖRFÄLT
- FÄRDRIKTNING
- VÄG SOM FÖRESLÅS RIVAS

KOORDINATSYSTEM: SWEREF 99 18 00
HÖJDSYSTEM: RH2000

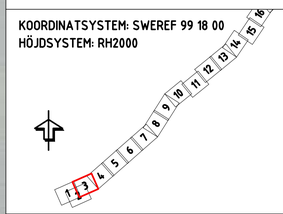

TYP AV PLAN	VÄGPLAN
GRANSKNINGSSTATUS / SYFTE	FÖR GRANSKNING
HANDLINGSTYP	SAMRÅDSHANDLING
DATUM: 2021-09-15	LEVERANS / ÄNDRINGS-PM
OBJEKT	VÄG 55 ÖRSUNDSBRO-KVARNBOLUND
DELOMRÅDE / BANDEL	ÖRSUNDSBRO-KVARNBOLUND
ANLÄGGNINGSDEL	GEMENSAMT
OBJEKTNUMMER / KM: 163590	KONSTRUKTIONSNUMMER
BESTÄLLARE: TRAFIKVERKET	LEVERANTÖR: Licab, Norr Consulting Engineers
SKAPAD AV: J.GACZKOWSKI,D.KOLASIŃSKI	UPPDRAGSNUMMER: 003051001
GODKÄND AV: P.BANDAK	AVDELNING
RITNINGSTYP	ILLUSTRATIONKARTA
TEKNIKOMRÅDE / INNEHÅLL	VÄGUTFORMNING OCH TRAFIK
BESKRIVNING	VÄG 55 ILLUSTRATIONKARTA KM 0/590 - 1/200
SKALA: 1:1000	FORMAT: A1 / FÖRVALTNINGSNUMMER
RITNINGSNUMMER: 300T0503	BLAD: 3 / NÄSTA BLAD: 4 / BET

FIL: C:\USERS\JACEKGACZKOWSKI\NCE DROPBOX\191103 VÄG 55 LICNCE\900-CHAOS\910 VÄG 55\T - VÄGUTFORMNING OCH TRAFIK\CAD (RITNINGAR)\300T0501.DWG PLOTTAD: 2012-10-25 AV ANVÄNDARE: JACEKGACZKOWSKI

VMN163590VP, ankomst 2021-09-15, ver 6, jobb 105

KONNEKTION PLAN 300T0504
KONNEKTION PLAN 300T0503

KONNEKTION PLAN 300T0505
KONNEKTION PLAN 300T0504

NY BRO 342
FAUNABRO

ENKOPING

UPPSALA

NY FARIST

NY FAUNABRO

NY BULLER-SKYDDSÅTGÄRD

ÖVRIG MARK

Eriksberg

Snebo

Sadet

1+200
1+300
1+400
1+500
1+600
1+700
1+800

N=6627100
E=114000
N=6626800
E=114300
N=6626500
E=114200

10 0 10 20 30 40 50 60 70 80 90 100m

TECKENFÖRKLARING

- GRÄNS FÖR NYTT VÄGOMRÅDE
- AVGRÄNSNING MELLAN OLIKA TYPER AV MARKANSPRÅK
- 0/100 NY VÄG, VÄGBANEKANTER MED LÄNGDMÄTNING
- FÖRESLAGEN NY ENSKILD VÄG
- NY GC-VÄG
- NY STATLIG ANSLUTNINGSVÄG
- NY GÅNGVÄG
- KOMBINERADE VÄGAR
- BEFINTLIG ALLMÄN VÄG
- BEFINTLIG ENSKILD VÄG
- FASTIGHETSGRÄNS
- TRÄKTGRÄNS
- VÄGRÄCKE
- VILTSTÄNGSEL
- GRIND
- BEFINTLIG VILTSTÄNGSEL
- BRO 141 / 7-519 BRO ANLÄGGNINGS-ID
- H BUSSHÅLLPLATS FÖR KOLLEKTIVTRAFIK
- H BUSSHÅLLPLATS FÖR KOLLEKTIVTRAFIK OCH SKOLBUSSAR
- H BUSSHÅLLPLATS FÖR SKOLBUSSAR
- BEFINTLIG BUSSHÅLLPLATS STÄNGS
- A ANSLUTNING
- P PARKERINGSFICKA
- BEFINTLIG ANSLUTNING STÄNGS
- ETT KÖRFÄLT
- TVÅ KÖRFÄLT
- FÄRDRIKTNING
- VÄG SOM FÖRESLÅS RIVAS

KOORDINATSYSTEM: SWEREF 99 18 00
HÖJDSYSTEM: RH2000

1 2 3 4 5 6 7 8 9 10 11 12 13 14 15 16

TYP AV PLAN: VÄGPLAN

GRANSKNINGSSTATUS / SYFTE: FÖR GRANSKNING

HANDLINGSTYP: SAMRÅDSHANDLING

DATUM: 2021-09-15

LEVERANS / ÄNDRINGS-PM:

OBJEKT: VÄG 55 ÖRSUNDSBRO-KVARNBOLUND

DELOMRÅDE / BANDEL: ÖRSUNDSBRO-KVARNBOLUND

ANLÄGGNINGSDEL: GEMENSAMT

OBJEKTNUMMER / KM: 163590

KONSTRUKTIONSNUMMER:

BESTÄLLARE: TRAFIKVERKET

LEVERANTÖR: Licab, Nora Consulting Engineers

SKAPAD AV: J.GACZKOWSKI,D.KOLASIŃSKI

UPPDRAGSNUMMER: 003051001

GODKÄND AV: P.BANDAK

AVDELNING:

RITNINGSTYP: ILLUSTRATIONKARTA

TEKNIKOMRÅDE / INNEHÅLL: VÄGUTFORMNING OCH TRAFIK

BESKRIVNING: VÄG 55 ILLUSTRATIONKARTA KM 1/200 - 1/820

SKALA: 1:1000

FORMAT: A1

FÖRVALTNINGSNUMMER:

RITNINGSNUMMER: 300T0504

BLAD: 4

NÄSTA BLAD: 5

BET:

FIL: C:\USERS\JACEKGACZKOWSKI\NCE DROPBOX\1911\03 VAG 55\ LICNCE\800-CHAOS\910 VAG 55\T - VAGUTFORMNING OCH TRAFIK\CAD (RITNINGAR)\300T0501.DWG PLOTTAD: 2012-10-25 AV ANVANDARE JACEKGACZKOWSKI

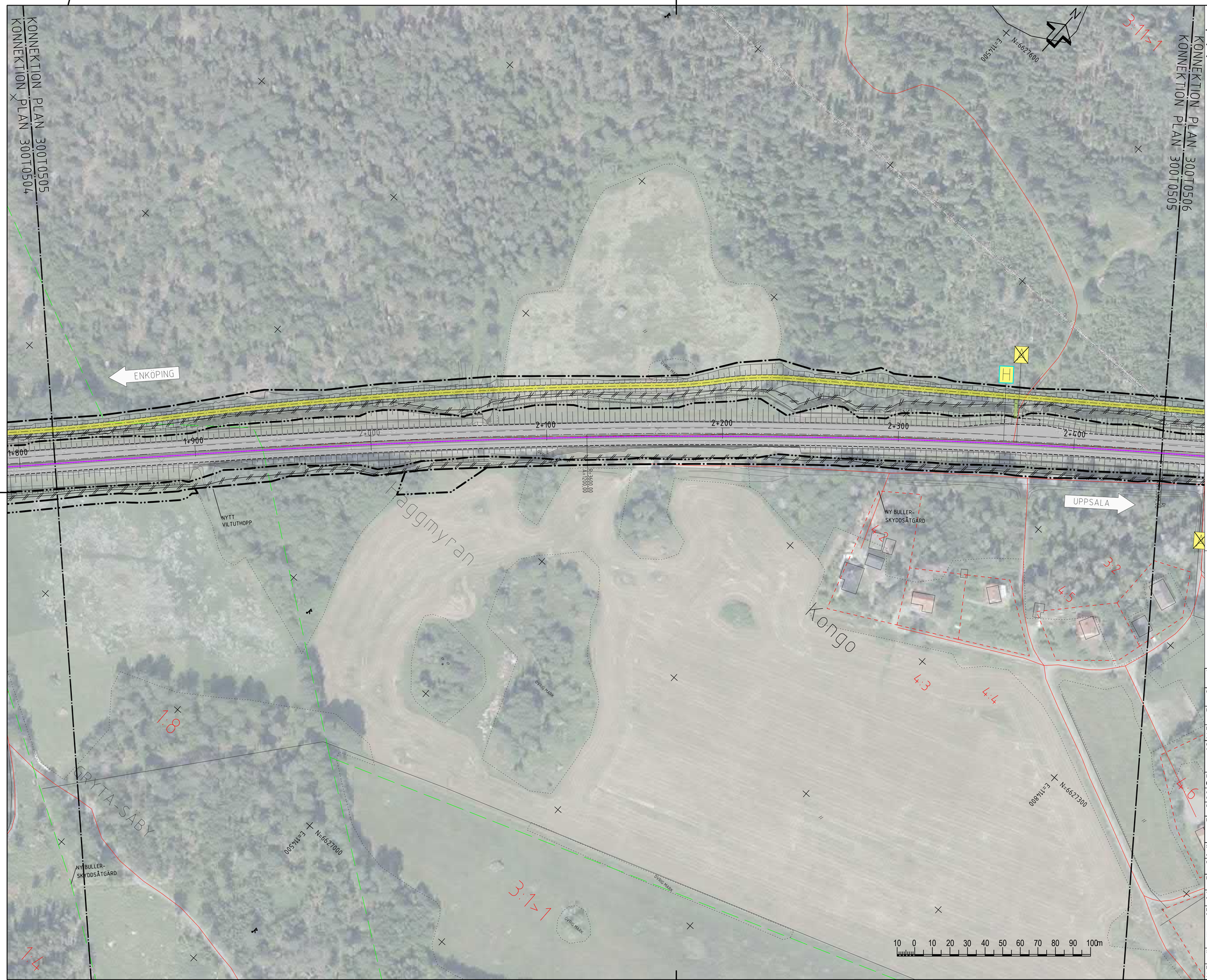

TECKENFÖRKLARING

- GRÄNS FÖR NYTT VÄGOMRÅDE
- AVGRÄNSNING MELLAN OLIKA TYPER AV MARKANSPRÅK
- 0/100 NY VÄG, VÄGBANEKANTER MED LÄNGDMÄTNING
- FÖRESLAGEN NY ENSKILD VÄG
- NY GC-VÄG
- NY STATLIG ANSLUTNINGSVÄG
- NY GÅNGVÄG
- KOMBINERADE VÄGAR
- BEFINTLIG ALLMÄN VÄG
- BEFINTLIG ENSKILD VÄG
- FASTIGHETSGRÄNS
- TRAKTGRÄNS
- VÄGRÄCKE
- VILTSTÄNGSEL
- GRIND
- BEFINTLIG VILTSTÄNGSEL
- BRO 141 / 7-519 BRO ANLÄGGNINGS-ID
- H BUSSHÅLLPLATS FÖR KOLLEKTIVTRAFIK
- H BUSSHÅLLPLATS FÖR KOLLEKTIVTRAFIK OCH SKOLBUSSAR
- H BUSSHÅLLPLATS FÖR SKOLBUSSAR
- BEFINTLIG BUSSHÅLLPLATS STÄNGS
- A ANSLUTNING
- P PARKERINGSFICKA
- BEFINTLIG ANSLUTNING STÄNGS
- ETT KÖRFÄLT
- TVÅ KÖRFÄLT
- FÄRDRIKTNING
- VÄG SOM FÖRESLÅS RIVAS

KOORDINATSYSTEM: SWEREF 99 18 00
HÖJDSYSTEM: RH2000

1 2 3 4 5 6 7 8 9 10 11 12 13 14 15 16

TYP AV PLAN	VÄGPLAN
GRANSKNINGSSTATUS / SYFTE	FÖR GRANSKNING
HANDLINGSTYP	SAMRÅDSHANDLING
DATUM	2021-09-15
LEVERANS / ÄNDRINGS-PM	
OBJEKT	VÄG 55 ÖRSUNDSBRO-KVARNBOLUND
DELOMRÅDE / BANDEL	ÖRSUNDSBRO-KVARNBOLUND
ANLÄGGNINGSDEL	GEMENSAMT
OBJEKTNUMMER / KM	163590
KONSTRUKTIONSNUMMER	
BESTÄLLARE	TRAFIKVERKET
LEVERANTÖR	Licab, NORR Norr Consulting & Engineers
SKAPAD AV	J.GACZKOWSKI,D.KOLASIŃSKI
UPPDRAGSNUMMER	003051001
GODKÄND AV	P.BANDAK
AVDELNING	
RITNINGSTYP	ILLUSTRATIONKARTA
TEKNIKOMRÅDE / INNEHÅLL	VÄGUTFORMNING OCH TRAFIK
BESKRIVNING	VÄG 55 ILLUSTRATIONKARTA KM 1/820 - 2/450
SKALA	1:1000
FORMAT	A1
FÖRVALTNINGSNUMMER	
RITNINGSNUMMER	300T0505
BLAD	5
NÄSTA BLAD	6
BET	

FIL: C:\USERS\JACEK\GACZKOWSKI\NCE DROPBOX\191103 VÄG 55 LICNCE\900-CHAOS\910 VÄG 55\T - VÄGUTFORMNING OCH TRAFIK\CAD (RITNINGAR)\300T0501.DWG PLOTTAD: 2012-10-25 AV ANVÄNDARE JACEKGACZKOWSKI

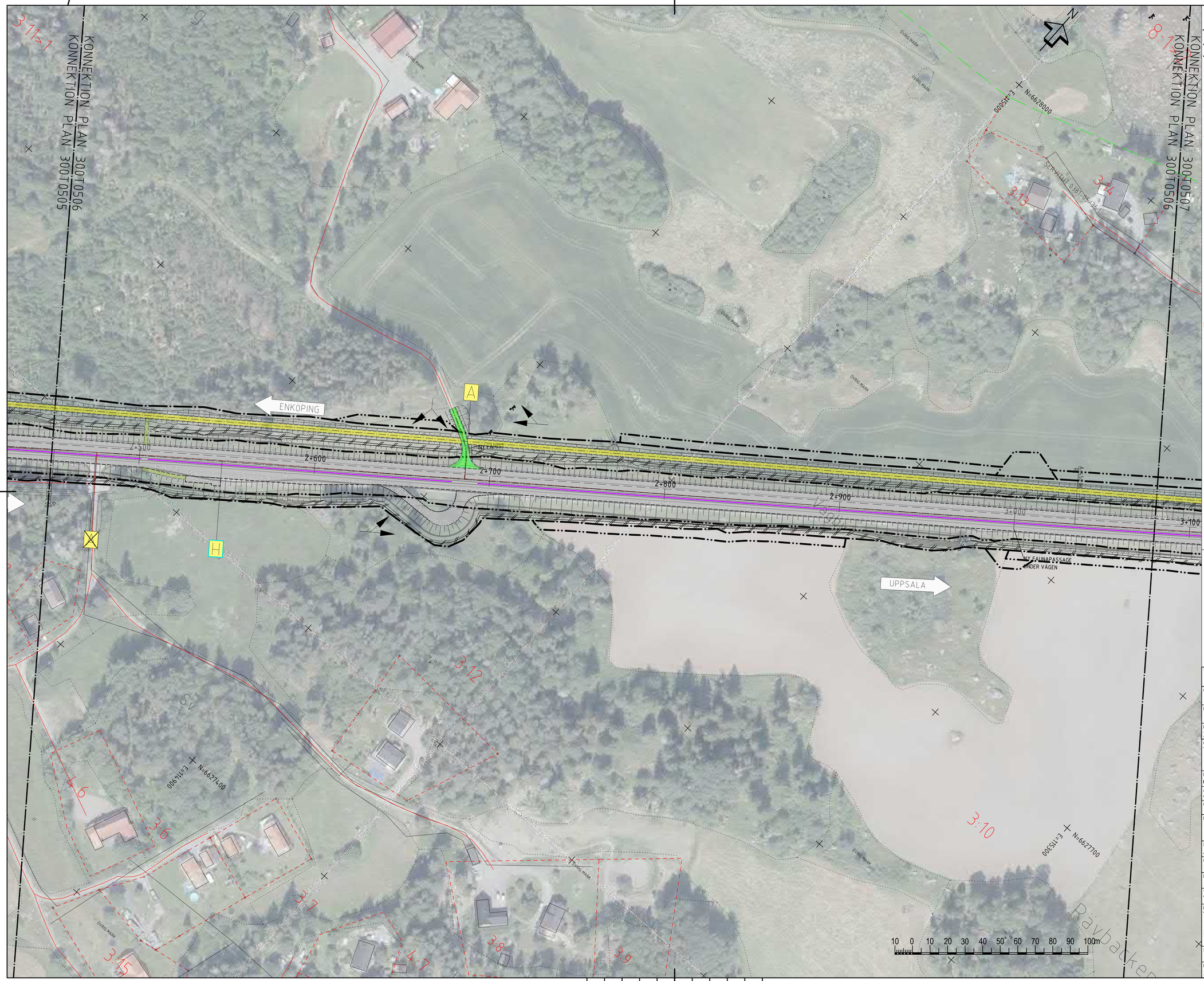

TECKENFÖRKLARING

- GRÄNS FÖR NYTT VÄGOMRÅDE
- AVGRÄNSNING MELLAN OLIKA TYPER AV MARKANSPRÅK
- 0/100 NY VÄG, VÄGBANEKANTER MED LÄNGDMÄTNING
- FÖRESLAGEN NY ENSKILD VÄG
- NY GC-VÄG
- NY STATLIG ANSLUTNINGSVÄG
- NY GÅNGVÄG
- KOMBINERADE VÄGAR
- BEFINTLIG ALLMÄN VÄG
- BEFINTLIG ENSKILD VÄG
- FASTIGHETSGRÄNS
- TRAKTORGRÄNS
- VÄGRÄCKE
- VILTSTÄNGSEL
- GRIND
- BEFINTLIG VILTSTÄNGSEL
- BRO 141 / 7-519 BRO ANLÄGGNINGS-ID
- H BUSSHÅLLPLATS FÖR KOLLEKTIVTRAFIK
- H BUSSHÅLLPLATS FÖR KOLLEKTIVTRAFIK OCH SKOLBUSSAR
- H BUSSHÅLLPLATS FÖR SKOLBUSSAR
- BEFINTLIG BUSSHÅLLPLATS STÄNGS
- A ANSLUTNING
- P PARKERINGSFICKA
- BEFINTLIG ANSLUTNING STÄNGS
- ETT KÖRFÄLT
- TVÅ KÖRFÄLT
- FÄRDRIKTNING
- VÄG SOM FÖRESLÅS RIVAS

KOORDINATSYSTEM: SWEREF 99 18 00
HÖJDSYSTEM: RH2000

1 2 3 4 5 6 7 8 9 10 11 12 13 14 15 16

TYP AV PLAN	VÄGPLAN
GRANSKNINGSSTATUS / SYFTE	FÖR GRANSKNING
HANDLINGSTYP	SAMRÅDSHANDLING
DATUM	2021-09-15
LEVERANS / ÄNDRINGS-PM	
OBJEKT	VÄG 55 ÖRSUNDSBRO-KVARNBOLUND
DELOMRÅDE / BANDEL	ÖRSUNDSBRO-KVARNBOLUND
ANLÄGGNINGSDEL	GEMENSAMT
OBJEKTNUMMER / KM	163590
KONSTRUKTIONSNUMMER	
BESTÄLLARE	TRAFIKVERKET
LEVERANTÖR	Licab, Nora Consulting Engineers
SKAPAD AV	J.GACZKOWSKI,D.KOLASIŃSKI
UPPDRAGSNUMMER	003051001
GODKÄND AV	P.BANDAK
AVDELNING	
RITNINGSTYP	ILLUSTRATIONKARTA
TEKNIKOMRÅDE / INNEHÅLL	VÄGUTFORMNING OCH TRAFIK
BESKRIVNING	VÄG 55 ILLUSTRATIONKARTA KM 2/450 - 3/080
SKALA	1:1000
FORMAT	A1
FÖRVALTNINGSNUMMER	
RITNINGSNUMMER	300T0506
BLAD	6
NÄSTA BLAD	7
BET	

FIL: C:\USERS\JACEKGACZKOWSKI\NCE DROPBOX\191103 VÄG 55 LICNCE\900-CHAOS\910 VÄG 55\T - VÄGUTFORMNING OCH TRAFIK\CAD (RITNINGAR)\300T0501.DWG PLOTTAD: 2012-10-25 AV ANVÄNDARE JACEKGACZKOWSKI

VMN163590VP, ankomst 2021-09-15, ver 6, jobb 105

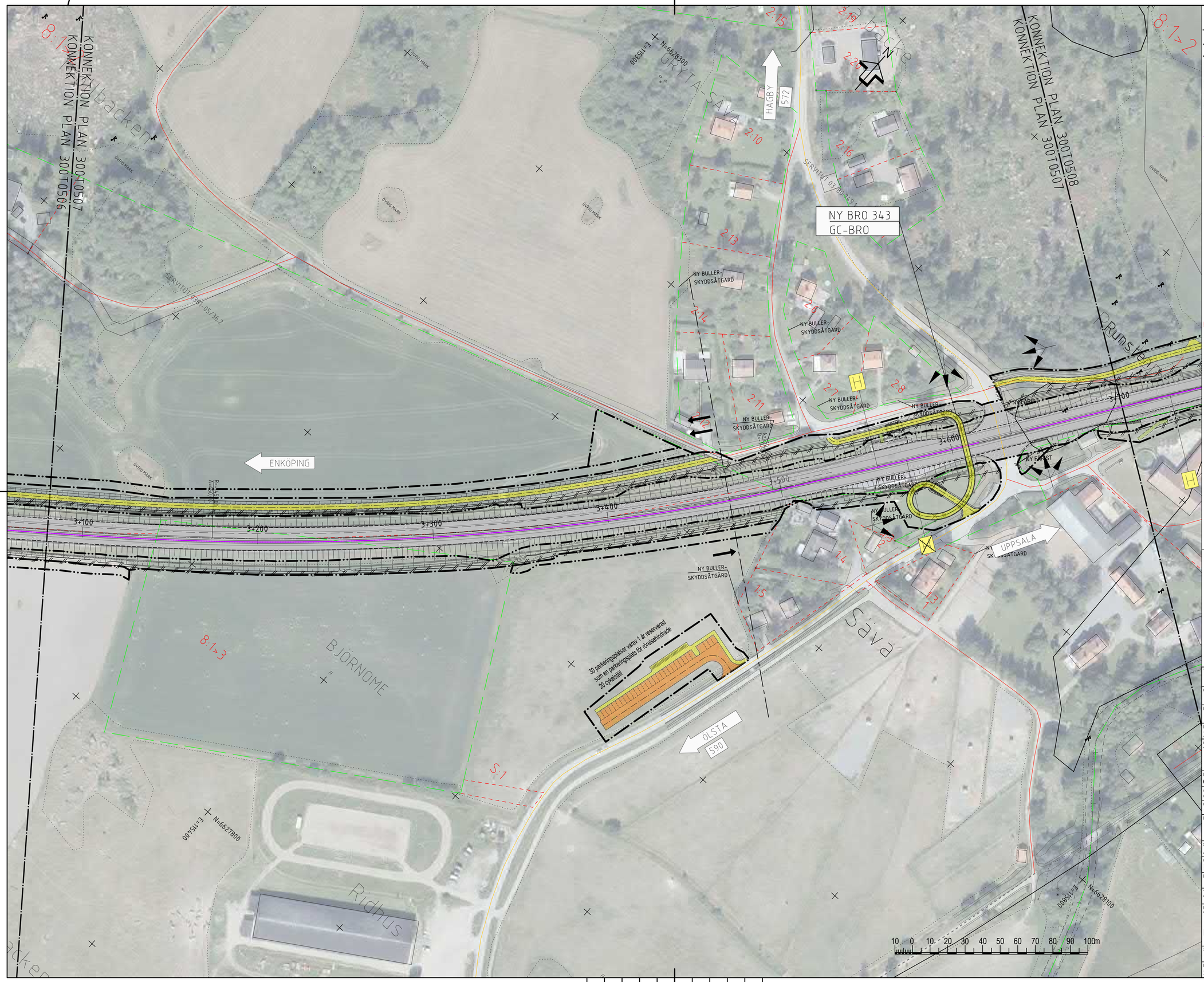

TECKENFÖRKLARING

- GRÄNS FÖR NYTT VÄGOMRÅDE
- AVGRÄNSNING MELLAN OLIKA TYPER AV MARKANSPRÅK
- 0/100 NY VÄG, VÄGBANEKANTER MED LÄNGDMÄTNING
- FÖRESLAGEN NY ENSKILD VÄG
- NY GC-VÄG
- NY STATLIG ANSLUTNINGSVÄG
- NY GÅNGVÄG
- KOMBINERADE VÄGAR
- BEFINTLIG ALLMÄN VÄG
- BEFINTLIG ENSKILD VÄG
- FASTIGHETSGRÄNS
- TRAKTORGRÄNS
- VÄGRÄCKE
- VILTSTÄNGSEL
- GRIND
- BEFINTLIG VILTSTÄNGSEL
- BRO 141 / 7-519 BRO ANLÄGGNINGS-ID
- H BUSSHÅLLPLATS FÖR KOLLEKTIVTRAFIK
- H BUSSHÅLLPLATS FÖR KOLLEKTIVTRAFIK OCH SKOLBUSSAR
- H BUSSHÅLLPLATS FÖR SKOLBUSSAR
- BEFINTLIG BUSSHÅLLPLATS STÄNGS
- A ANSLUTNING
- P PARKERINGSFICKA
- BEFINTLIG ANSLUTNING STÄNGS
- ETT KÖRFÄLT
- TVÅ KÖRFÄLT
- FÄRDRIKTNING
- VÄG SOM FÖRESLÅS RIVAS

KOORDINATSYSTEM: SWEREF 99 18 00
HÖJDSYSTEM: RH2000

1 2 3 4 5 6 7 8 9 10 11 12 13 14 15 16

TYP AV PLAN
VÄGPLAN

GRANSKNINGSSTATUS / SYFTE
FÖR GRANSKNING

HANDLINGSTYP
SAMRÅDSHANDLING

DATUM	LEVERANS / ÄNDRINGS-PM
2021-09-15	

OBJEKT
VÄG 55 ÖRSUNDSBRO-KVARNBOLUND

DELOMRÅDE / BANDEL
ÖRSUNDSBRO-KVARNBOLUND

ANLÄGGNINGSDEL
GEMENSAMT

OBJEKTNUMMER / KM	KONSTRUKTIONSNUMMER
163590	

BESTÄLLARE	LEVERANTÖR
TRAFIKVERKET	Licab, Norr Consulting Engineers

SKAPAD AV	UPPDRAGSNUMMER
J.GACZKOWSKI,D.KOLASIŃSKI	003051001
GODKÄND AV	AVDELNING
P.BANDAK	

RITNINGSTYP
ILLUSTRATIONKARTA

TEKNIKOMRÅDE / INNEHÅLL
VÄGUTFORMNING OCH TRAFIK

BESKRIVNING
VÄG 55
ILLUSTRATIONKARTA
KM 3/080 - 3/700

SKALA	FORMAT	FÖRVALTNINGSNUMMER	
1:1000	A1		
RITNINGSNUMMER	BLAD	NÄSTA BLAD	BET
300T0507	7	8	

FIL: C:\USERS\JACEKGACZKOWSKI\NCE DROPBOX\191103 VÄG 55 LICNCE\900-CHAOS\910 VÄG 55\T - VÄGUTFORMNING OCH TRAFIK\CAD (RITNINGAR)\300T0501.DWG PLOTTAD: 2012-10-25 AV ANVÄNDARE JACEKGACZKOWSKI

VMN163590VP, ankomst 2021-09-15, ver 6, jobb 105