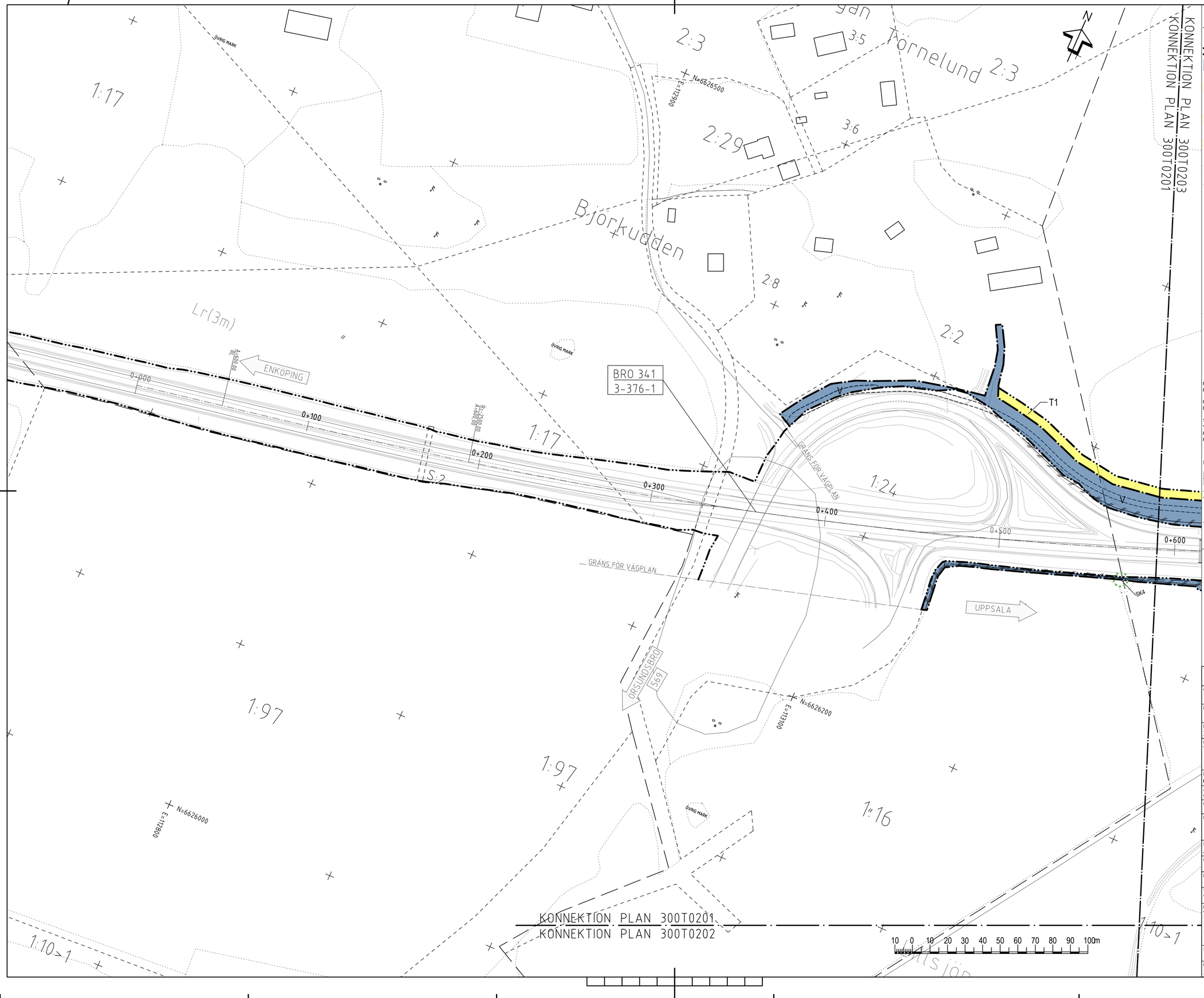

TECKENFÖRKLARING

MARKANSPRÅK

- GRÄNS FÖR NYTT VÄGOMRÅDE
- AVGRÄNSNING MELLAN OLIKA TYPER AV MARKANSPRÅK
- V — NYTT VÄGOMRÅDE MED VÄGRÄTT
- T1 — T1 - TILLFÄLLIG NYTTJANDERÄTT FÖR ARBETSOMRÅDE SKA GÄLLA UNDER BYGGTIDEN DOCK LÄNGST TILL BYGGTIDEN, DOCK LÄNGST TILL OCH MED 3 MÅNADER EFTER GODKÄND SLUTBESIKTNING
- T2 — BROETABLERING, SKA GÄLLA UNDER BYGGTIDEN DOCK LÄNGST TILL BYGGTIDEN, DOCK LÄNGST TILL OCH MED 3 MÅNADER EFTER GODKÄND SLUTBESIKTNING
- T3 — TILLFÄLLIGT NYTTJANDE SOM KRÄVS FÖR ATT KUNNA ÅTGÄRDA TRUMMA/DIKE.

SKYDDSÅTGÄRDER OCH FÖRSIKTIGHETSMÅTT

- MARKERING ELLER AVGRÄNSNING AV SKYDDSÅTGÄRDER OCH FÖRSIKTIGHETSMÅTT

Sk1	FASTIGHET SOM ERBJUDS NÅGON TYP AV BULLERSKYDDSÅTGÄRD
Sk2	VÄGTRUMMA KONSTRUERAS SÅ ATT DEN INTE UTGÖR VANDRINGSHINDER
Sk3a	NY FAUNABRO
Sk3b	NY FAUNAPASSAGE UNDER VÄGEN
Sk4	NYTT VILTUTHOPP
Sk5	NYA FÄRISTER
Sk6	NY LEDARMUR
Sk7	BEFINTLIG UNDERPASSAGE
Sk8	TÄTA DIKEN

SKYDDSOMRÅDE ENLIGT MILJÖBALKEN

- NATURRESERVAT NYBORG
- GENERELLA BIOTOPSKYDD
- STRANDSKYDD

FÖRBUDEN SOM AVSER VERKSAMHET ELLER ÅTGÄRD INOM OMRÅDE GENERELLA BIOTOPSKYDD (7:11 2 ST. MB) GÄLLER INTE BYGGANDE AV ALLMÄN VÄG

FÖRBUDEN MOT ÅTGÄRDER INOM STRANDSKYDDSOMRÅDE (7:15 MB) GÄLLER INTE BYGGANDE AV ALLMÄN VÄG.

SKYLDIGHETEN ATT GÖRA EN ANMÄLAN FÖR SAMRÅD ENLIGT 12:6 MB GÄLLER INTE FÖR DE VERKSAMHETER OCH ÅTGÄRDER SOM BEHÖVS FÖR ATT BYGGA VÄGEN OCH SOM FASTSTÄLLS OCH INGÅR I VÄGOMRÅDE FÖR ALLMÄN VÄG ELLER OMRÅDE FÖR TILLFÄLLIG NYTTJANDERÄTT.

ÖVRIGA BETECKNINGAR

- 0/100 — NY VÄG, VÄGBANEKANTER MED LÄNGDMÄTNING (HÖJDANGIVELSEN ÄR INOM FELMARGINAL ~1 M TILL ~1 M)
- FASTIGHETSGRÄNS
- TRAKTGRÄNS
- BRO 241 — BRO ANLÄGGNINGS-ID
- NYTT VILTSTÄNGSEL MED GRIND; VÄGOMRÅDET OMFATTAR 1+1M PÅ VARDERA SIDA OM STÄNGSLET/GRINDEN

KOORDINATSYSTEM: SWEREF 99 18 00
HÖJDSYSTEM: RH2000

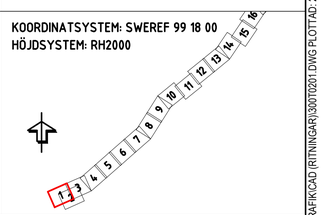

TYP AV PLAN
VÄGPLAN

GRANSKNINGSSTATUS / SYFTE
FÖR GRANSKNING

HANDLINGSTYP
SAMRÅDSHANDLING

DATUM	LEVERANS / ÄNDRINGS-PM
2021-09-15	

OBJEKT
VÄG 55 ÖRSUNDSBRO-KVARNBOLUND

DELOMRÅDE / BANDEL
ÖRSUNDSBRO-KVARNBOLUND

ANLÄGGNINGSDEL
GEMENSAMT

OBJEKTNUMMER / KM	KONSTRUKTIONSNUMMER
163590	

BESTÄLLARE	LEVERANTÖR
TRAFIKVERKET	Licab, Nora Consulting Engineers

SKAPAD AV	UPPDRAGSNUMMER
J.GACZKOWSKI,D.KOLASIŃSKI	003051001

GODKÄND AV	AVDELNING
P.BANDAK	

RITNINGSTYP
PLANKARTA

TEKNIKOMRÅDE / INNEHÅLL
VÄGUTFORMNING OCH TRAFIK

BESKRIVNING
VÄG 55
PLANKARTA
KM 0/000 - 0/590

SKALA	FORMAT	FÖRVALTNINGSNUMMER
1:1000	A1	

RITNINGSNUMMER	BLAD	NÄSTA BLAD	BET
300T0201	1	2	

KONNEKTION PLAN 300T0203
KONNEKTION PLAN 300T0201

-1

© 2012-10-25 AV ANVÄNDARE JACEKGACZKOWSKI

FIL: C:\USERS\JACEKGACZKOWSKI\NCE DROPBOX\191103 VÄG 55 LICNCE\900-CHAOS\910 VÄG 55\T - VÄGUTFORMNING OCH TRAFIK\CAD (RITNINGAR)\300T0201.DWG PLOTTAD: 2012-10-25

XREF CAD (MODELLER\D3009501 2021-08-30 15:31
CAD (MODELLER\T3000101 2021-09-06 16:28
CAD (MODELLER\T3000201 2021-09-06 16:28
CAD (MODELLER\T3010C03 2021-09-01 11:27
CAD (MODELLER\X3009503 2021-09-09 10:01
CAD (MODELLER\XC009501 2020-06-04 09:43
CAD (MODELLER\X3009704 2021-11-03 09:46
CAD (MODELLER\X3009703 2021-11-03 09:46
CAD (MODELLER\T3010C1 2021-09-09 14:42

CAD (MODELLER\T3009301 2021-09-09 14:42
CAD (MODELLER\X3003204 2021-09-09 09:21
CAD (MODELLER\SKYDDSÅTGÄRDER_SKYNDSBRO 2021-09-09 09:21
SKYDDSÅTGÄRDER_ÖMRÅDEN_NYA\N3000202 2021-09-06 16:26
CAD (MODELLER\T3000301 2021-09-06 16:31
CAD (MODELLER\N3000204 2021-09-09 14:41

BRO 341
3-376-1

T1

GRÄNS FÖR VÄGPLAN

1:17

1:24

1:97

1:16

1:10->1

0+300

0+400

0+500

0+600

0+700

0+800

0+900

ENKÖPING

UPPSALA

Johannelund

ÖVRIG MARK

ÖRSUNDSBRO
569

N=6626200
E=113100

N=6625900
E=113100

N=6626100
E=113600

SK1

SK4

KONNEKTION PLAN 300T0201
KONNEKTION PLAN 300T0202

KONNEKTION PLAN 300T0203
KONNEKTION PLAN 300T0202

Laksjön

10 0 10 20 30 40 50 60 70 80 90 100m

TECKENFÖRKLARING

MARKANSPRÅK

- GRÄNS FÖR NYTT VÄGOMRÅDE
- AVGRÄNSNING MELLAN OLIKA TYPER AV MARKANSPRÅK
- V — NYTT VÄGOMRÅDE MED VÄGRÄTT
- T1 — T1 - TILLFÄLLIG NYTTJANDERÄTT FÖR ARBETSOMRÅDE SKA GÄLLA UNDER BYGGTIDEN DOCK LÄNGST TILL BYGGTIDEN, DOCK LÄNGST TILL OCH MED 3 MÅNADER EFTER GODKÄND SLUTBESIKTNING
- T2 — BROETABLERING, SKA GÄLLA UNDER BYGGTIDEN DOCK LÄNGST TILL BYGGTIDEN, DOCK LÄNGST TILL OCH MED 3 MÅNADER EFTER GODKÄND SLUTBESIKTNING
- T3 — TILLFÄLLIGT NYTTJANDE SOM KRÄVS FÖR ATT KUNNA ÅTGÄRDA TRUMMA/DIKE.

SKYDDSÅTGÄRDER OCH FÖRSIKTIGHETSMÅTT

- MARKERING ELLER AVGRÄNSNING AV SKYDDSÅTGÄRDER OCH FÖRSIKTIGHETSMÅTT

Sk1	FASTIGHET SOM ERBJUDS NÅGON TYP AV BULLERSKYDDSÅTGÄRD
Sk2	VÄGTRUMMA KONSTRUERAS SÅ ATT DEN INTE UTGÖR VANDRINGSHINDER
Sk3a	NY FAUNABRO
Sk3b	NY FAUNAPASSAGE UNDER VÄGEN
Sk4	NYTT VILTUTHOPP
Sk5	NYA FÄRISTER
Sk6	NY LEDARMUR
Sk7	BEFINTLIG UNDERPASSAGE
Sk8	TÄTA DIKEN

SKYDDSOMRÅDE ENLIGT MILJÖBALKEN

- NATURRESERVAT NYBORG
- GENERELLA BIOTOPSKYDD
- STRANDSKYDD

FÖRBUDEN SOM AVSER VERKSAMHET ELLER ÅTGÄRD INOM OMRÅDE GENERELLA BIOTOPSKYDD (7:11 2 ST. MB) GÄLLER INTE BYGGANDE AV ALLMÄN VÄG

FÖRBUDEN MOT ÅTGÄRDER INOM STRANDSKYDDSOMRÅDE (7:15 MB) GÄLLER INTE BYGGANDE AV ALLMÄN VÄG.

SKYLDIGHETEN ATT GÖRA EN ANMÄLAN FÖR SAMRÅD ENLIGT 12:6 MB GÄLLER INTE FÖR DE VERKSAMHETER OCH ÅTGÄRDER SOM BEHÖVS FÖR ATT BYGGA VÄGEN OCH SOM FASTSTÄLLS OCH INGÅR I VÄGOMRÅDE FÖR ALLMÄN VÄG ELLER OMRÅDE FÖR TILLFÄLLIG NYTTJANDERÄTT.

ÖVRIGA BETECKNINGAR

- 0/100 — NY VÄG, VÄGBANEKANTER MED LÄNGDMÄTNING (HÖJDANGIVELSEN ÄR INOM FELMARGINAL -1 M TILL +1 M)
- FASTIGHETSGRÄNS
- TRAKTGRÄNS
- BRO 241 — BRO ANLÄGGNINGS-ID
- NYTT VILTSTÄNGSEL MED GRIND; VÄGOMRÅDET OMFATTAR 1+1M PÅ VARDERA SIDA OM STÄNGSLET/GRINDEN

KOORDINATSYSTEM: SWEREF 99 18 00
HÖJDSYSTEM: RH2000

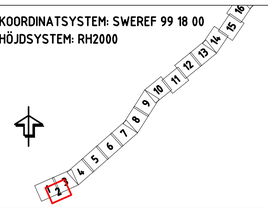

TYP AV PLAN
VÄGPLAN

GRANSKNINGSSTATUS / SYFTE
FÖR GRANSKNING

HANDLINGSTYP
SAMRÅDSHANDLING

DATUM	LEVERANS / ÄNDRINGS-PM
2021-09-15	

OBJEKT
VÄG 55 ÖRSUNDSBRO-KVARNBOLUND

DELOMRÅDE / BANDEL
ÖRSUNDSBRO-KVARNBOLUND

ANLÄGGNINGSDEL
GEMENSAMT

OBJEKTNUMMER / KM	KONSTRUKTIONSNUMMER
163590	

BESTÄLLARE: TRAFIKVERKET
LEVERANTÖR: Licab, NORA Nora Consulting Engineers

SKAPAD AV	UPPDRAGSNUMMER
J.GACZKOWSKI,D.KOLASIŃSKI	003051001

GODKÄND AV	AVDELNING
P.BANDAK	

RITNINGSTYP
PLANKARTA

TEKNIKOMRÅDE / INNEHÅLL
VÄGUTFORMNING OCH TRAFIK

BESKRIVNING
VÄG 55
PLANKARTA
KM 0/250 - 0/870

SKALA	FORMAT	FÖRVALTNINGSNUMMER
1:1000	A1	

RITNINGSNUMMER	BLAD	NÄSTA BLAD	BET
300T0202	2	3	

CAD MODELLERI\17309301 2021-09-09 14:42
CAD MODELLERI\X3002021 2021-09-07 13:27
CAD MODELLERI\X3002021_SKYDDSÅTGÄRDER_SKYNNA 2021-09-06 15:26
SKYDDSÅTGÄRDER_OMRÅDEN_NYA\N3002021 2021-09-06 15:30
CAD MODELLERI\N3000201 2021-09-09 14:41
CAD MODELLERI\N3000204

2021-08-30 15:31
2021-09-06 15:28
2021-09-07 13:27
2021-09-09 13:22
2021-09-09 14:41
2020-06-02 09:43
2020-11-03 09:46
2020-11-03 11:15
2021-09-09 14:42

XREF CAD MODELLERI\03499501
CAD MODELLERI\17309301
CAD MODELLERI\17310101
CAD MODELLERI\18302103
CAD MODELLERI\18302203
CAD MODELLERI\18302303
CAD MODELLERI\X3002103
CAD MODELLERI\X3002203
CAD MODELLERI\X3002303
CAD MODELLERI\X3002403
CAD MODELLERI\X3002721

FIL: C:\USERS\JACEKGACZKOWSKI\NCE DROPBOX\191103 VÄG 55 LICNCE900-CHAOS\910 VÄG 55\T - VÄGUTFORMNING OCH TRAFIK\CAD (RITNINGAR)\300T0201.DWG PLOTTAD: 2012-10-25 AV ANVÄNDARE JACEKGACZKOWSKI

-1

VMN163590VP, ankomst 2021-09-15, ver 7, jobb 105

KONNEKTION PLAN 300T0203
KONNEKTION PLAN 300T0201

KONNEKTION PLAN 300T0204
KONNEKTION PLAN 300T0203

N=6626700
E=113300

Pettersborg

ÖVRIG MARK

ENINGBÖLE

3:2
3:9
3:3
3:8
12:1
12:2

SK1
SK4
V
T1

ENKOPING

UPPSALA

0+600
0+700
0+800
0+900
1+000
1+100
1+200

N=6626400
E=113800

KONNEKTION PLAN 300T0203
KONNEKTION PLAN 300T0202

7:10
7:8

10 0 10 20 30 40 50 60 70 80 90 100m

TECKENFÖRKLARING

MARKANSPRÅK

- GRÄNS FÖR NYTT VÄGOMRÅDE
- AVGRÄNSNING MELLAN OLIKA TYPER AV MARKANSPRÅK
- V — NYTT VÄGOMRÅDE MED VÄGRÄTT
- T1 — T1 - TILLFÄLLIG NYTTJANDERÄTT FÖR ARBETSOMRÅDE SKA GÄLLA UNDER BYGGTIDEN DOCK LÄNGST TILL BYGGTIDEN, DOCK LÄNGST TILL OCH MED 3 MÅNADER EFTER GODKÄND SLUTBESIKTNING
- T2 — BROETABLERING, SKA GÄLLA UNDER BYGGTIDEN DOCK LÄNGST TILL BYGGTIDEN, DOCK LÄNGST TILL OCH MED 3 MÅNADER EFTER GODKÄND SLUTBESIKTNING
- T3 — TILLFÄLLIGT NYTTJANDE SOM KRÄVS FÖR ATT KUNNA ÅTGÄRDA TRUMMA/DIKE.

SKYDDSÅTGÄRDER OCH FÖRSIKTIGHETSMÅTT

- MARKERING ELLER AVGRÄNSNING AV SKYDDSÅTGÄRDER OCH FÖRSIKTIGHETSMÅTT

Sk1	FASTIGHET SOM ERBJUDS NÅGON TYP AV BULLERSKYDDSÅTGÄRD
Sk2	VÄGTRUMMA KONSTRUERAS SÅ ATT DEN INTE UTGÖR VANDRINGSHINDER
Sk3a	NY FAUNABRO
Sk3b	NY FAUNAPASSAGE UNDER VÄGEN
Sk4	NYTT VILTUTHOPP
Sk5	NYA FÄRISTER
Sk6	NY LEDARMUR
Sk7	BEFINTLIG UNDERPASSAGE
Sk8	TÄTA DIKEN

SKYDDSOMRÅDE ENLIGT MILJÖBALKEN

- NATURRESERVAT NYBORG
- GENERELLA BIOTOPSKYDD
- STRANDSKYDD

FÖRBUDEN SOM AVSER VERKSAMHET ELLER ÅTGÄRD INOM OMRÅDE GENERELLA BIOTOPSKYDD (7:11 2 ST. MB) GÄLLER INTE BYGGANDE AV ALLMÄN VÄG

FÖRBUDEN MOT ÅTGÄRDER INOM STRANDSKYDDSOMRÅDE (7:15 MB) GÄLLER INTE BYGGANDE AV ALLMÄN VÄG.

SKYLDIGHETEN ATT GÖRA EN ANMÄLAN FÖR SAMRÅD ENLIGT 12:6 MB GÄLLER INTE FÖR DE VERKSAMHETER OCH ÅTGÄRDER SOM BEHÖVS FÖR ATT BYGGA VÄGEN OCH SOM FASTSTÄLLS OCH INGÅR I VÄGOMRÅDE FÖR ALLMÄN VÄG ELLER OMRÅDE FÖR TILLFÄLLIG NYTTJANDERÄTT.

ÖVRIGA BETECKNINGAR

- 0/100 — NY VÄG, VÄGBANEKANTER MED LÄNGDMÄTNING (HÖJDANGIVELSEN ÄR INOM FELMARGINAL ~1 M TILL ~1 M)
- FASTIGHETSGRÄNS
- TRAKTGRÄNS
- BRO 24:1 — BRO ANLÄGGNINGS-ID
- NYTT VILTSTÄNGSEL MED GRIND; VÄGOMRÅDET OMFATTAR 1+1M PÅ VARDERA SIDA OM STÄNGSLET/GRINDEN

KOORDINATSYSTEM: SWEREF 99 18 00
HÖJDSYSTEM: RH2000

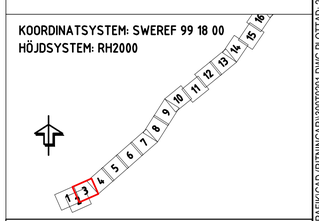

TYP AV PLAN
VÄGPLAN

GRANSKNINGSSTATUS / SYFTE
FÖR GRANSKNING

HANDLINGSTYP
SAMRÅDSHANDLING

DATUM	LEVERANS / ÄNDRINGS-PM
2021-09-15	

OBJEKT
VÄG 55 ÖRSUNDSBRO-KVARNBOLUND

DELOMRÅDE / BANDEL
ÖRSUNDSBRO-KVARNBOLUND

ANLÄGGNINGSDEL
GEMENSAMT

OBJEKTNUMMER / KM	KONSTRUKTIONSNUMMER
163590	

BESTÄLLARE: TRAFIKVERKET
LEVERANTÖR: Licab, AVORA Nova Consulting Engineers

SKAPAD AV	UPPDRAGSNUMMER
J.GACZKOWSKI,D.KOLASIŃSKI	003051001

GODKÄND AV	AVDELNING
P.BANDAK	

RITNINGSTYP
PLANKARTA

TEKNIKOMRÅDE / INNEHÅLL
VÄGUTFORMNING OCH TRAFIK

BESKRIVNING
VÄG 55
PLANKARTA
KM 0/590 - 1/200

SKALA	FORMAT	FÖRVALTNINGSNUMMER
1:1000	A1	

RITNINGSNUMMER	BLAD	NÄSTA BLAD	BET
300T0203	3	4	

FIL: C:\USERS\JACEK\GACZKOWSKI\NCE DROPBOX\191103 VÄG 55 LICNCE\900-CHAOS\910 VÄG 55\T - VÄGUTFORMNING OCH TRAFIK\CAD (RITNINGAR)\300T0201.DWG PLOTTAD: 2012-10-25 AV ANVÄNDARE JACEK.GACZKOWSKI

-1

CAD (MODELLER)\T3009301 2021-09-09 14:42
CAD (MODELLER)\VS300231 2021-09-07 09:27
CAD (MODELLER)\SKYDDSÅTGÄRDER_SKYNA3002022 2021-09-06 16:26
SKYDDSÅTGÄRDER_OMRÅDEN_NYVIVA3002022 2021-09-07 07:51
CAD (MODELLER)\T3009301 2021-09-09 14:41
CAD (MODELLER)\VA3000204

2021-08-30 15:31
2021-09-06 16:28
2021-09-07 09:27
2021-09-09 11:22
2020-06-02 09:43
2020-06-02 09:46
2020-11-03 09:46
2021-09-09 14:42

XREF CAD (MODELLER)\D3009501
CAD (MODELLER)\T3009301
CAD (MODELLER)\T3009201
CAD (MODELLER)\T3009203
CAD (MODELLER)\T3009501
CAD (MODELLER)\D3009601
CAD (MODELLER)\VA3009301
CAD (MODELLER)\VA3009306
CAD (MODELLER)\VA3009303
CAD (MODELLER)\T3009271

VMN163590VP, ankomst 2021-09-15, ver 7, jobb 105

KONNEKTION PLAN 300T0204
KONNEKTION PLAN 300T0203
KONNEKTION PLAN 300T0205
KONNEKTION PLAN 300T0204
ÖVRIG MARK
E=1140,00
N=6627100
1:8
3:1
1:7
Eriksberg
SK1
ÖVRIGMARK
6:1
NY BRO 342
FAUNABRO
T2
ENKOPING
V
1+200
1+300
1+400
1+500
1+600
1+700
1+800
SK5
A=4000
R=250
T1
SK3a
T4
Grebo
UPPSALA
1:5
Gaddet
ÖVRIG MARK
HÄLSTEN
1:8
E=1142,00
N=6626500
E=1143,00
N=6626800
1:4
GR
10 0 10 20 30 40 50 60 70 80 90 100m

TECKENFÖRKLARING

MARKANSPRÅK

- GRÄNS FÖR NYTT VÄGOMRÅDE
- AVGRÄNSNING MELLAN OLIKA TYPER AV MARKANSPRÅK
- V — NYTT VÄGOMRÅDE MED VÄGRÄTT
- T1 — T1 - TILLFÄLLIG NYTTJANDERÄTT FÖR ARBETSOMRÅDE SKA GÄLLA UNDER BYGGTIDEN DOCK LÄNGST TILL BYGGTIDEN, DOCK LÄNGST TILL OCH MED 3 MÅNADER EFTER GODKÄND SLUTBESIKTNING
- T2 — BROETABLERING, SKA GÄLLA UNDER BYGGTIDEN DOCK LÄNGST TILL BYGGTIDEN, DOCK LÄNGST TILL OCH MED 3 MÅNADER EFTER GODKÄND SLUTBESIKTNING
- T3 — TILLFÄLLIGT NYTTJANDE SOM KRÄVS FÖR ATT KUNNA ÅTGÄRDA TRUMMA/DIKE.

SKYDDSÅTGÄRDER OCH FÖRSIKTIGHETSMÅTT

- MARKERING ELLER AVGRÄNSNING AV SKYDDSÅTGÄRDER OCH FÖRSIKTIGHETSMÅTT

Sk1	FASTIGHET SOM ERBJUDS NÅGON TYP AV BULLERSKYDDSÅTGÄRD
Sk2	VÄGTRUMMA KONSTRUERAS SÅ ATT DEN INTE UTGÖR VANDRINGSHINDER
Sk3a	NY FAUNABRO
Sk3b	NY FAUNAPASSAGE UNDER VÄGEN
Sk4	NYTT VILTUTHOPP
Sk5	NYA FÄRISTER
Sk6	NY LEDARMUR
Sk7	BEFINTLIG UNDERPASSAGE
Sk8	TÄTA DIKEN

SKYDDSOMRÅDE ENLIGT MILJÖBALKEN

- NATURRESERVAT NYBORG
- GENERELLA BIOTOPSKYDD
- STRANDSKYDD

FÖRBUDEN SOM AVSER VERKSAMHET ELLER ÅTGÄRD INOM OMRÅDE GENERELLA BIOTOPSKYDD (7:11 2 ST. MB) GÄLLER INTE BYGGANDE AV ALLMÄN VÄG

FÖRBUDEN MOT ÅTGÄRDER INOM STRANDSKYDDSOMRÅDE (7:15 MB) GÄLLER INTE BYGGANDE AV ALLMÄN VÄG.

SKYLDIGHETEN ATT GÖRA EN ANMÄLAN FÖR SAMRÅD ENLIGT 12:6 MB GÄLLER INTE FÖR DE VERKSAMHETER OCH ÅTGÄRDER SOM BEHÖVS FÖR ATT BYGGA VÄGEN OCH SOM FASTSTÄLLS OCH INGÅR I VÄGOMRÅDE FÖR ALLMÄN VÄG ELLER OMRÅDE FÖR TILLFÄLLIG NYTTJANDERÄTT.

ÖVRIGA BETECKNINGAR

- 0/100 — NY VÄG, VÄGBANEKANTER MED LÄNGDMÄTNING (HÖJDANGIVELSEN ÄR INOM FELMARGINAL -1 M TILL +1 M)
- FASTIGHETSGRÄNS
- TRAKTGRÄNS
- BRO 24:1 — BRO ANLÄGGNINGS-ID
- NYTT VILTSTÄNGSEL MED GRIND; VÄGOMRÅDET OMFATTAR 1+1M PÅ VARDERA SIDA OM STÄNGSLET/GRINDEN

KOORDINATSYSTEM: SWEREF 99 18 00
HÖJDSYSTEM: RH2000

1 2 3 4 5 6 7 8 9 10 11 12 13 14 15 16

TYP AV PLAN
VÄGPLAN

GRANSKNINGSSTATUS / SYFTE
FÖR GRANSKNING

HANDLINGSTYP
SAMRÅDSHANDLING

DATUM	LEVERANS / ÄNDRINGS-PM
2021-09-15	

OBJEKT
VÄG 55 ÖRSUNDSBRO-KVARNBOLUND

DELOMRÅDE / BANDEL
ÖRSUNDSBRO-KVARNBOLUND

ANLÄGGNINGSDEL
GEMENSAMT

OBJEKTNUMMER / KM	KONSTRUKTIONSNUMMER
163590	

BESTÄLLARE	LEVERANTÖR
TRAFIKVERKET	Licab, AVORA New Surveying Engineers

SKAPAD AV	UPPDRAGSNUMMER
J.GACZKOWSKI,D.KOLASIŃSKI	003051001
GODKÄND AV	AVDELNING
P.BANDAK	

RITNINGSTYP
PLANKARTA

TEKNIKOMRÅDE / INNEHÅLL
VÄGUTFORMNING OCH TRAFIK

BESKRIVNING
VÄG 55
PLANKARTA
KM 1/200 - 1/820

SKALA	FORMAT	FÖRVALTNINGSNUMMER
1:1000	A1	

RITNINGSNUMMER	BLAD	NÄSTA BLAD	BET
300T0204	4	5	

-1

FIL: C:\USERS\JACEK\GACZKOWSKI\NCE DROPBOX\191103 VÄG 55 LICNCE\900-CHAOS\910 VÄG 55\T - VÄGUTFORMNING OCH TRAFIK\CAD (RITNINGAR)\300T0201.DWG PLOTTAD: 2012-10-25 AV ANVÄNDARE JACEKGACZKOWSKI

2021-09-09 14:42 CAD (MODELLER)\T3909501
2021-09-09 10:27 CAD (MODELLER)\K3909101
2021-09-09 16:26 CAD (MODELLER)\K3909201
2021-09-09 16:41 CAD (MODELLER)\K3909301
2021-09-09 14:41 CAD (MODELLER)\K3909401
2021-09-09 14:42 CAD (MODELLER)\K3909501
2021-09-09 10:27 CAD (MODELLER)\K3910201
2021-09-09 16:26 CAD (MODELLER)\K3910202
2021-09-09 16:41 CAD (MODELLER)\K3910301
2021-09-09 14:41 CAD (MODELLER)\K3910401
2021-08-30 15:31 CAD (MODELLER)\T3909301
2021-09-09 16:28 CAD (MODELLER)\K3910201
2021-09-09 16:28 VÄG 55 ÖRSUNDSBRO-KVARNBOLUND\CAD (RITNINGAR)\300T0201.DWG
2021-09-09 11:22 SKYDDADE OMRÅDEN_NYVN3910202
2021-09-09 10:46 CAD (MODELLER)\K3910301
2021-09-09 14:41 CAD (MODELLER)\K3910401
2021-09-09 14:42 CAD (MODELLER)\K3910501
2021-08-30 15:31 CAD (MODELLER)\T3909501
2021-09-09 16:28 CAD (MODELLER)\K3910101
2021-09-09 16:28 CAD (MODELLER)\K3910201
2021-09-09 11:22 CAD (MODELLER)\K3910202
2021-09-09 10:46 CAD (MODELLER)\K3910301
2021-11-23 15:37 CAD (MODELLER)\K3910401
2021-09-09 14:42 CAD (MODELLER)\K3910501
XREF CAD (MODELLER)\K3910202

VMN163590VP, ankomst 2021-09-15, ver 7, jobb 105

KONNEKTION PLAN 300T0205
KONNEKTION PLAN 300T0204
KONNEKTION PLAN 300T0206
KONNEKTION PLAN 300T0205

ENKOPING
UPPSALA
GRYTA-SÄBY

1+800
1+900
2+000
2+100
2+200
2+300
2+400

V
T1
SK4
SK1
SK3
ÖVRIG MARK

Haggmyran
Kongo

E=1145000
N=6627000
E=1146000
N=6627300

3:1>1
1:8
1:4
3:2
4:5
4:3
4:4
4:6

10 0 10 20 30 40 50 60 70 80 90 100m

TECKENFÖRKLARING

MARKANSPRÅK

- GRÄNS FÖR NYTT VÄGOMRÅDE
- AVGRÄNSNING MELLAN OLIKA TYPER AV MARKANSPRÅK
- V — NYTT VÄGOMRÅDE MED VÄGRÄTT
- T1 — T1 - TILLFÄLLIG NYTTJANDERÄTT FÖR ARBETSOMRÅDE SKA GÄLLA UNDER BYGGTIDEN DOCK LÄNGST TILL BYGGTIDEN, DOCK LÄNGST TILL OCH MED 3 MÅNADER EFTER GODKÄND SLUTBESIKTNING
- T2 — BROETABLERING, SKA GÄLLA UNDER BYGGTIDEN DOCK LÄNGST TILL BYGGTIDEN, DOCK LÄNGST TILL OCH MED 3 MÅNADER EFTER GODKÄND SLUTBESIKTNING
- T3 — TILLFÄLLIGT NYTTJANDE SOM KRÄVS FÖR ATT KUNNA ÅTGÄRDA TRUMMA/DIKE.

SKYDDSÅTGÄRDER OCH FÖRSIKTIGHETSMÅTT

- MARKERING ELLER AVGRÄNSNING AV SKYDDSÅTGÄRDER OCH FÖRSIKTIGHETSMÅTT

Sk1	FASTIGHET SOM ERBJUDS NÅGON TYP AV BULLERSKYDDSÅTGÄRD
Sk2	VÄGTRUMMA KONSTRUERAS SÅ ATT DEN INTE UTGÖR VANDRINGSHINDER
Sk3a	NY FAUNABRO
Sk3b	NY FAUNAPASSAGE UNDER VÄGEN
Sk4	NYTT VILTUTHOPP
Sk5	NYA FÄRISTER
Sk6	NY LEDARMUR
Sk7	BEFINTLIG UNDERPASSAGE
Sk8	TÄTA DIKEN

SKYDDSOMRÅDE ENLIGT MILJÖBALKEN

- NATURRESERVAT NYBORG
- GENERELLA BIOTOPSKYDD
- STRANDSKYDD

FÖRBUDEN SOM AVSER VERKSAMHET ELLER ÅTGÄRD INOM OMRÅDE GENERELLA BIOTOPSKYDD (7:11 2 ST. MB) GÄLLER INTE BYGGANDE AV ALLMÄN VÄG

FÖRBUDEN MOT ÅTGÄRDER INOM STRANDSKYDDSOMRÅDE (7:15 MB) GÄLLER INTE BYGGANDE AV ALLMÄN VÄG.

SKYLDIGHETEN ATT GÖRA EN ANMÄLAN FÖR SAMRÅD ENLIGT 12:6 MB GÄLLER INTE FÖR DE VERKSAMHETER OCH ÅTGÄRDER SOM BEHÖVS FÖR ATT BYGGA VÄGEN OCH SOM FASTSTÄLLS OCH INGÅR I VÄGOMRÅDE FÖR ALLMÄN VÄG ELLER OMRÅDE FÖR TILLFÄLLIG NYTTJANDERÄTT.

ÖVRIGA BETECKNINGAR

- 0/100 — NY VÄG, VÄGBANEKANTER MED LÄNGDMÄTNING (HÖJDANGIVELSEN ÄR INOM FELMARGINAL ~1 M TILL ~1 M)
- FASTIGHETSGRÄNS
- TRAKTGRÄNS
- BRO 24:1 — BRO ANLÄGGNINGS-ID
- NYTT VILTSTÄNGSEL MED GRIND; VÄGOMRÅDET OMFATTAR 1+1M PÅ VARDERA SIDA OM STÄNGSLET/GRINDEN

KOORDINATSYSTEM: SWEREF 99 18 00
HÖJDSYSTEM: RH2000

1 2 3 4 5 6 7 8 9 10 11 12 13 14 15 16

TYP AV PLAN
VÄGPLAN

GRANSKNINGSSTATUS / SYFTE
FÖR GRANSKNING

HANDLINGSTYP
SAMRÅDSHANDLING

DATUM	LEVERANS / ÄNDRINGS-PM
2021-09-15	

OBJEKT
VÄG 55 ÖRSUNDSBRO-KVARNBOLUND

DELOMRÅDE / BANDEL
ÖRSUNDSBRO-KVARNBOLUND

ANLÄGGNINGSDEL
GEMENSAMT

OBJEKTNUMMER / KM	KONSTRUKTIONSNUMMER
163590	

BESTÄLLARE: TRAFIKVERKET
LEVERANTÖR: Licab, NORR Nora Consulting Engineers

SKAPAD AV	UPPDRAGSNUMMER
J.GACZKOWSKI,D.KOLASIŃSKI	003051001

GODKÄND AV	AVDELNING
P.BANDAK	

RITNINGSTYP
PLANKARTA

TEKNIKOMRÅDE / INNEHÅLL
VÄGUTFORMNING OCH TRAFIK

BESKRIVNING
VÄG 55
PLANKARTA
KM 1/820 - 2/450

SKALA	FORMAT	FÖRVALTNINGSNUMMER
1:1000	A1	

RITNINGSNUMMER	BLAD	NÄSTA BLAD	BET
300T0205	5	6	

FIL: C:\USERS\JACEK\GACZKOWSKI\NCE DROPBOX\191103 VÄG 55 LICNCE\800-CHAOS\910 VÄG 55\T - VÄGUTFORMNING OCH TRAFIK\CAD (RITNINGAR)\300T0201.DWG PLOTTAD: 2012-10-25 AV ANVÄNDARE JACEK.GACZKOWSKI

XREF CAD (MODELLER)\D3049501
CAD (MODELLER)\T3049701
CAD (MODELLER)\T3049801
CAD (MODELLER)\T3302C0
CAD (MODELLER)\C3049501
CAD (MODELLER)\C3049601
CAD (MODELLER)\X3049701
CAD (MODELLER)\X3049801
CAD (MODELLER)\T3302C1

2021-08-30 15:31 CAD (MODELLER)\T3049301
2021-09-06 16:28 CAD (MODELLER)\K3450324
2021-09-06 16:28 VÄG 55 ÖRSUNDSBRO-KVARNBOLUND_SKYDDSÅTGÄRDER_SKYDDSOMRÅDEN.DWG
2021-09-01 11:27 SKYDDSÅTG_SKYDDSOMR_MOTORVÄG300D202
2021-09-01 11:27 CAD (MODELLER)\K3450324
2020-06-04 09:43 CAD (MODELLER)\T3049301
2020-06-04 09:43 CAD (MODELLER)\K3450324
2020-11-23 09:46
2020-11-23 09:46
2021-09-09 14:42

2021-09-09 14:42
2021-09-07 08:21
2021-09-07 08:21
2021-09-06 16:26
2021-09-06 16:31
2021-09-08 14:41

VMN163590VP, ankomst 2021-09-15, ver 7, jobb 105

KONNEKTION PLAN 300T0205

KONNEKTION PLAN 300T0206

KONNEKTION PLAN 300T0207

ÖVRIG MARK

N=6628000

SCHAKTLUT 038T0054.dgn

ENKÖPING

UPPSALA

T1

T3

V

SK8

SK3b

2+500

2+600

2+700

2+800

2+900

3+000

3+100

E=174500 N=6627400

E=175300 N=6627700

3.1

3.2

3.3

3.4

3.5

3.6

3.7

3.8

3.9

3.10

3.11

3.12

4.6

4.7

Sv

Rävbacken

10 0 10 20 30 40 50 60 70 80 90 100m

TECKENFÖRKLARING

MARKANSPRÅK

- GRÄNS FÖR NYTT VÄGOMRÅDE
- AVGRÄNSNING MELLAN OLIKA TYPER AV MARKANSPRÅK
- V — NYTT VÄGOMRÅDE MED VÄGRÄTT
- T1 — T1 - TILLFÄLLIG NYTTJANDERÄTT FÖR ARBETSOMRÅDE SKA GÄLLA UNDER BYGGTIDEN DOCK LÄNGST TILL BYGGTIDEN, DOCK LÄNGST TILL OCH MED 3 MÅNADER EFTER GODKÄND SLUTBESIKTNING
- T2 — BROETABLERING, SKA GÄLLA UNDER BYGGTIDEN DOCK LÄNGST TILL BYGGTIDEN, DOCK LÄNGST TILL OCH MED 3 MÅNADER EFTER GODKÄND SLUTBESIKTNING
- T3 — TILLFÄLLIGT NYTTJANDE SOM KRÄVS FÖR ATT KUNNA ÅTGÄRDA TRUMMA/DIKE.

SKYDDSÅTGÄRDER OCH FÖRSIKTIGHETSMÅTT

- MARKERING ELLER AVGRÄNSNING AV SKYDDSÅTGÄRDER OCH FÖRSIKTIGHETSMÅTT

Sk1	FASTIGHET SOM ERBJUDS NÅGON TYP AV BULLERSKYDDSÅTGÄRD
Sk2	VÄGTRUMMA KONSTRUERAS SÅ ATT DEN INTE UTGÖR VANDRINGSHINDER
Sk3a	NY FAUNABRO
Sk3b	NY FAUNAPASSAGE UNDER VÄGEN
Sk4	NYTT VILTUTHOPP
Sk5	NYA FÄRISTER
Sk6	NY LEDARMUR
Sk7	BEFINTLIG UNDERPASSAGE
Sk8	TÄTA DIKEN

SKYDDSOMRÅDE ENLIGT MILJÖBALKEN

- NATURRESERVAT NYBORG
- GENERELLA BIOTOPSKYDD
- STRANDSKYDD

FÖRBUDEN SOM AVSER VERKSAMHET ELLER ÅTGÄRD INOM OMRÅDE GENERELLA BIOTOPSKYDD (7:11 2 ST. MB) GÄLLER INTE BYGGANDE AV ALLMÄN VÄG

FÖRBUDEN MOT ÅTGÄRDER INOM STRANDSKYDDSOMRÅDE (7:15 MB) GÄLLER INTE BYGGANDE AV ALLMÄN VÄG.

SKYLDIGHETEN ATT GÖRA EN ANMÄLAN FÖR SAMRÅD ENLIGT 12:6 MB GÄLLER INTE FÖR DE VERKSAMHETER OCH ÅTGÄRDER SOM BEHÖVS FÖR ATT BYGGA VÄGEN OCH SOM FASTSTÄLLS OCH INGÅR I VÄGOMRÅDE FÖR ALLMÄN VÄG ELLER OMRÅDE FÖR TILLFÄLLIG NYTTJANDERÄTT.

ÖVRIGA BETECKNINGAR

- 0/100 — NY VÄG, VÄGBANEKANTER MED LÄNGDMÄTNING (HÖJDANGIVELSEN ÄR INOM FELMARGINAL -1 M TILL +1 M)
- FASTIGHETSGRÄNS
- TRAKTGRÄNS
- BRO 241 — BRO ANLÄGGNINGS-ID
- NYTT VILTSTÄNGSEL MED GRIND, VÄGOMRÅDET OMFATTAR 1+1M PÅ VARDERA SIDA OM STÄNGSLET/GRINDEN

KOORDINATSYSTEM: SWEREF 99 18 00
HÖJDSYSTEM: RH2000

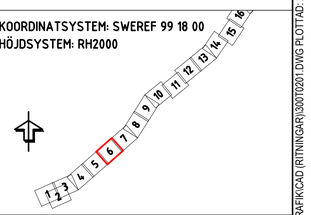

TYP AV PLAN
VÄGPLAN

GRANSKNINGSSTATUS / SYFTE
FÖR GRANSKNING

HANDLINGSTYP
SAMRÅDSHANDLING

DATUM	LEVERANS / ÄNDRINGS-PM
2021-09-15	

OBJEKT
VÄG 55 ÖRSUNDSBRO-KVARNBOLUND

DELOMRÅDE / BANDEL
ÖRSUNDSBRO-KVARNBOLUND

ANLÄGGNINGSDEL
GEMENSAMT

OBJEKTNUMMER / KM	KONSTRUKTIONSNUMMER
163590	

BESTÄLLARE: TRAFIKVERKET
LEVERANTÖR: Licab, NORA Norra Consulting Engineers

SKAPAD AV	UPPDRAGSNUMMER
J.GACZKOWSKI,D.KOLASIŃSKI	003051001

GODKÄND AV	AVDELNING
P.BANDAK	

RITNINGSTYP
PLANKARTA

TEKNIKOMRÅDE / INNEHÅLL
VÄGUTFORMNING OCH TRAFIK

BESKRIVNING
VÄG 55
PLANKARTA
KM 2/450 - 3/080

SKALA	FORMAT	FÖRVALTNINGSNUMMER
1:1000	A1	

RITNINGSNUMMER	BLAD	NÄSTA BLAD	BET
300T0206	6	7	

FIL: C:\USERS\JACEK\GACZKOWSKI\INCE DROPBOX\191103 VÄG 55 LICNCE\900-CHAOS\910 VÄG 55\T - VÄGUTFORMNING OCH TRAFIK\CAD (RITNINGAR)\300T0201.DWG PLOTTAD: 2012-10-25 AV ANVÄNDARE JACEK.GACZKOWSKI

-1

XREF CAD MODELLER\D3695O1 2021-09-09 14:42
CAD MODELLER\T3605O1 2021-09-10 09:21
CAD MODELLER\T3602O1 2021-09-10 09:21
CAD MODELLER\T3602O3 2021-09-06 16:26
CAD MODELLER\D3695O2 2021-09-15 10:01
CAD MODELLER\D3695S1 2021-09-09 14:41
CAD MODELLER\V3309T01
CAD MODELLER\V3309T03
CAD MODELLER\T3602T1
CAD MODELLER\T3602T2

CAD MODELLER\T3605O1 2021-08-30 15:31
CAD MODELLER\V3309T01 2021-09-06 16:28
CAD MODELLER\V3309T03 2021-09-10 09:21
SKYDDAD OMRÅDEN_NYA\N3300207 2021-09-11 11:22
CAD MODELLER\D3695O2 2020-06-05 09:43
CAD MODELLER\D3695S1 2020-06-05 09:46
CAD MODELLER\N3300204 2020-11-05 11:54
CAD MODELLER\N3300206 2021-09-15 14:42

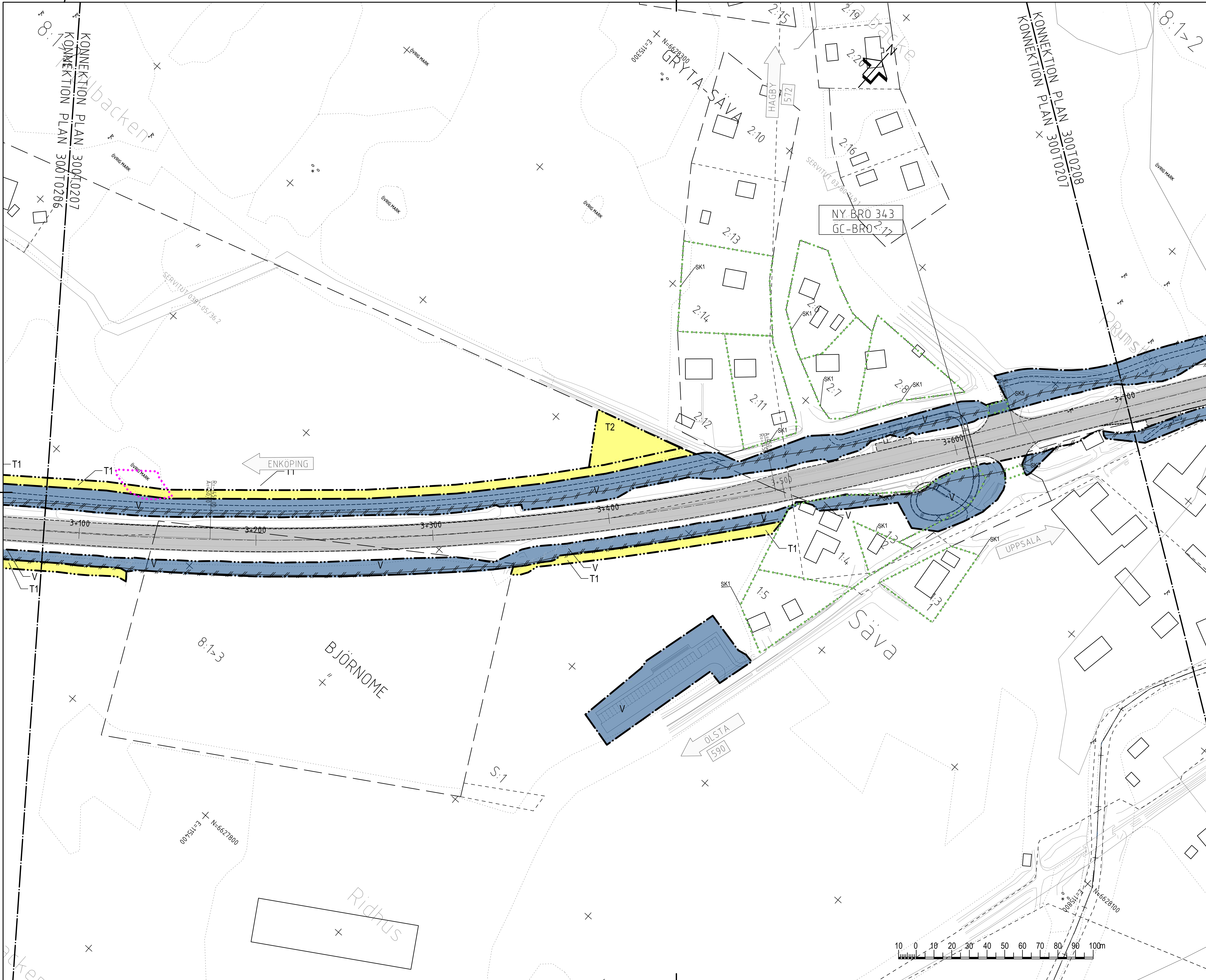

TECKENFÖRKLARING

MARKANSPRÅK

- GRÄNS FÖR NYTT VÄGOMRÅDE
- AVGRÄNSNING MELLAN OLIKA TYPER AV MARKANSPRÅK
- V — NYTT VÄGOMRÅDE MED VÄGRÄTT
- T1 — T1 - TILLFÄLLIG NYTTJANDERÄTT FÖR ARBETSOMRÅDE SKA GÄLLA UNDER BYGGTIDEN DOCK LÄNGST TILL BYGGTIDEN, DOCK LÄNGST TILL OCH MED 3 MÅNADER EFTER GODKÄND SLUTBESIKTNING
- T2 — BROETABLERING, SKA GÄLLA UNDER BYGGTIDEN DOCK LÄNGST TILL BYGGTIDEN, DOCK LÄNGST TILL OCH MED 3 MÅNADER EFTER GODKÄND SLUTBESIKTNING
- T3 — TILLFÄLLIGT NYTTJANDE SOM KRÄVS FÖR ATT KUNNA ÅTGÄRDA TRUMMA/DIKE.

SKYDDSÅTGÄRDER OCH FÖRSIKTIGHETSMÅTT

- MARKERING ELLER AVGRÄNSNING AV SKYDDSÅTGÄRDER OCH FÖRSIKTIGHETSMÅTT

Sk1	FASTIGHET SOM ERBJUDS NÅGON TYP AV BULLERSKYDDSÅTGÄRD
Sk2	VÄGTRUMMA KONSTRUERAS SÅ ATT DEN INTE UTGÖR VANDRINGSHINDER
Sk3a	NY FAUNABRO
Sk3b	NY FAUNAPASSAGE UNDER VÄGEN
Sk4	NYTT VILTUTHOPP
Sk5	NYA FÄRISTER
Sk6	NY LEDARMUR
Sk7	BEFINTLIG UNDERPASSAGE
Sk8	TÄTA DIKEN

SKYDDSOMRÅDE ENLIGT MILJÖBALKEN

- NATURRESERVAT NYBORG
- GENERELLA BIOTOPSKYDD
- STRANDSKYDD

FÖRBUDEN SOM AVSER VERKSAMHET ELLER ÅTGÄRD INOM OMRÅDE GENERELLA BIOTOPSKYDD (7:11 2 ST. MB) GÄLLER INTE BYGGANDE AV ALLMÄN VÄG

FÖRBUDEN MOT ÅTGÄRDER INOM STRANDSKYDDSOMRÅDE (7:15 MB) GÄLLER INTE BYGGANDE AV ALLMÄN VÄG.

SKYLDIGHETEN ATT GÖRA EN ANMÄLAN FÖR SAMRÅD ENLIGT 12:6 MB GÄLLER INTE FÖR DE VERKSAMHETER OCH ÅTGÄRDER SOM BEHÖVS FÖR ATT BYGGA VÄGEN OCH SOM FASTSTÄLLS OCH INGÅR I VÄGOMRÅDE FÖR ALLMÄN VÄG ELLER OMRÅDE FÖR TILLFÄLLIG NYTTJANDERÄTT.

ÖVRIGA BETECKNINGAR

- 0/100 — NY VÄG, VÄGBANEKANTER MED LÄNGDMÄTNING (HÖJDANGIVELSEN ÄR INOM FELMARGINAL -1 M TILL +1 M)
- FASTIGHETSGRÄNS
- TRAKTGRÄNS
- BRO 241 — BRO ANLÄGGNINGS-ID
- NYTT VILTSTÄNGSEL MED GRIND; VÄGOMRÅDET OMFATTAR 1+1M PÅ VARDERA SIDA OM STÄNGSLET/GRINDEN

KOORDINATSYSTEM: SWEREF 99 18 00
HÖJDSYSTEM: RH2000

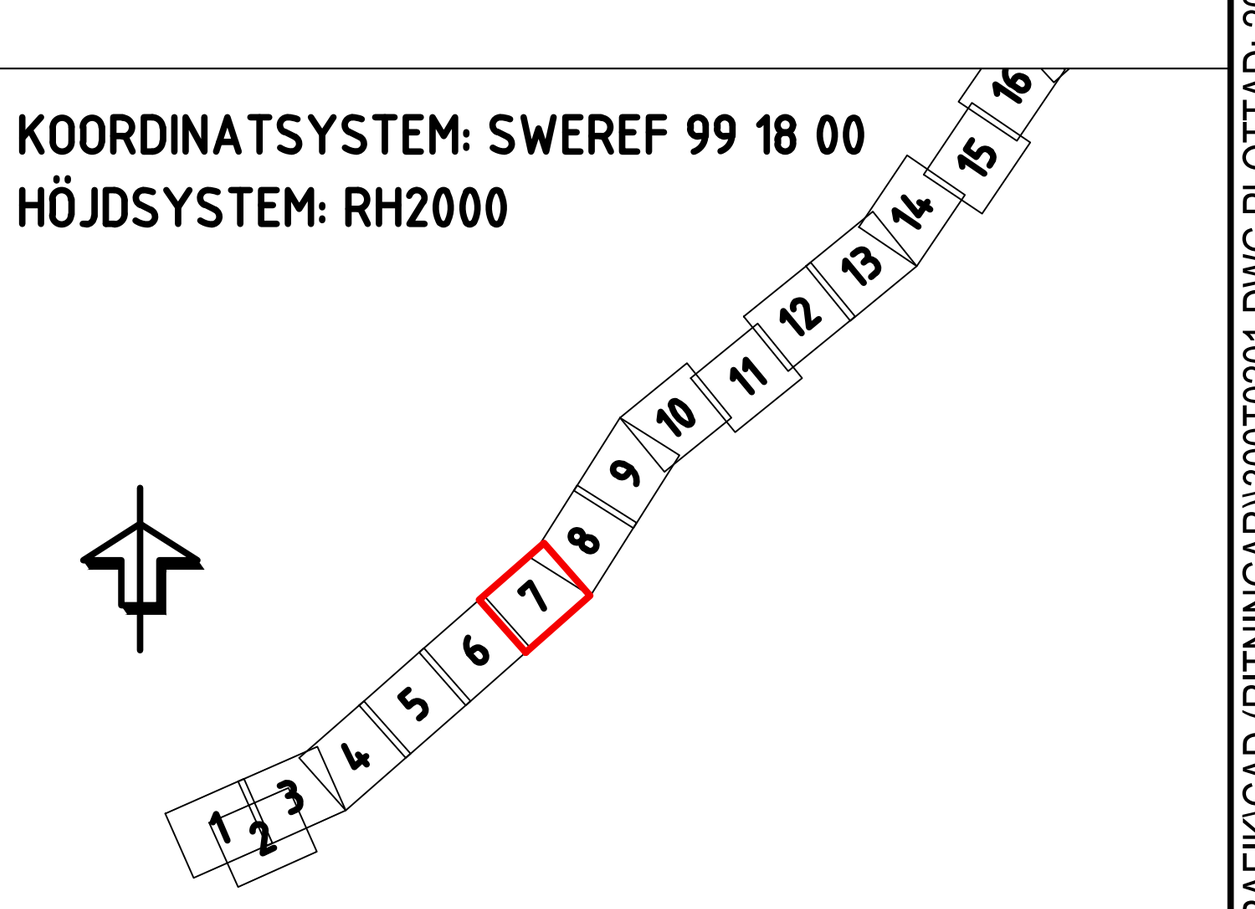

TYP AV PLAN: **VÄGPLAN**

GRANSKNINGSSTATUS / SYFTE: FÖR GRANSKNING

HANDLINGSTYP: SAMRÅDSHANDLING

DATUM	LEVERANS / ÄNDRINGS-PM
2021-09-15	

OBJEKT: VÄG 55 ÖRSUNDSBRO-KVARNBOLUND

DELOMRÅDE / BANDEL: ÖRSUNDSBRO-KVARNBOLUND

ANLÄGGNINGSDEL: GEMENSAMT

OBJEKTNUMMER / KM	KONSTRUKTIONSNUMMER
163590	

BESTÄLLARE	LEVERANTÖR
TRAFIKVERKET	Licab, NORA Nora Consulting Engineers

SKAPAD AV	UPPDRAGSNUMMER
J.GACZKOWSKI,D.KOLASIŃSKI	003051001

GODKÄND AV	AVDELNING
P.BANDAK	

RITNINGSTYP: PLANKARTA

TEKNIKOMRÅDE / INNEHÅLL: VÄGUTFORMNING OCH TRAFIK

BESKRIVNING:
VÄG 55
PLANKARTA
KM 3/080 - 3/700

SKALA	FORMAT	FÖRVALTNINGSNUMMER
1:1000	A1	

RITNINGSNUMMER	BLAD	NÄSTA BLAD	BET
300T0207	7	8	

FIL: C:\USERS\JACEKGACZKOWSKI\NCE DROPBOX\191103 VÄG 55 LICNCE\900-CHAOS\910 VÄG 55\T - VÄGUTFORMNING OCH TRAFIK\CAD (RITNINGAR)\300T0201.DWG PLOTTAD: 2012-10-25 AV ANVÄNDARE JACEKGACZKOWSKI

KONNEKTION PLAN 300T0208
KONNEKTION PLAN 300T0207
KONNEKTION PLAN 300T0209
KONNEKTION PLAN 300T0208
ÖVRIG MARK
8.1>2
1.2
HÄLLBY
GRYTA
BRO 344
3-70-1
BRO 345
3-664-1
ENKOPING
UPPSALA
T3
T1
V
SK1
SK5
3+700
3+800
3+900
4+000
4+100
4+200
4+300
5.1>1
2.2>1
1.2>1
1.3
1.1
2.3
2.8
2.9
5.1
3.5
3.2
1.6
593
N=6628800
E=115700
N=6628600
E=116100
N=6628200
E=115900
0 10 20 30 40 50 60 70 80 90 100m

TECKENFÖRKLARING

MARKANSPRÅK

- GRÄNS FÖR NYTT VÄGOMRÅDE
- AVGRÄNSNING MELLAN OLIKA TYPER AV MARKANSPRÅK
- V — NYTT VÄGOMRÅDE MED VÄGRÄTT
- T1 — T1 - TILLFÄLLIG NYTTJANDERÄTT FÖR ARBETSOMRÅDE SKA GÄLLA UNDER BYGGTIDEN DOCK LÄNGST TILL BYGGTIDEN, DOCK LÄNGST TILL OCH MED 3 MÅNADER EFTER GODKÄND SLUTBESIKTNING
- T2 — BROETABLERING, SKA GÄLLA UNDER BYGGTIDEN DOCK LÄNGST TILL BYGGTIDEN, DOCK LÄNGST TILL OCH MED 3 MÅNADER EFTER GODKÄND SLUTBESIKTNING
- T3 — TILLFÄLLIGT NYTTJANDE SOM KRÄVS FÖR ATT KUNNA ÅTGÄRDA TRUMMA/DIKE.

SKYDDSÅTGÄRDER OCH FÖRSIKTIGHETSMÅTT

- MARKERING ELLER AVGRÄNSNING AV SKYDDSÅTGÄRDER OCH FÖRSIKTIGHETSMÅTT

Sk1	FASTIGHET SOM ERBJUDS NÅGON TYP AV BULLERSKYDDSÅTGÄRD
Sk2	VÄGTRUMMA KONSTRUERAS SÅ ATT DEN INTE UTGÖR VANDRINGSHINDER
Sk3a	NY FAUNABRO
Sk3b	NY FAUNAPASSAGE UNDER VÄGEN
Sk4	NYTT VILTUTHOPP
Sk5	NYA FÄRISTER
Sk6	NY LEDARMUR
Sk7	BEFINTLIG UNDERPASSAGE
Sk8	TÄTA DIKEN

SKYDDSOMRÅDE ENLIGT MILJÖBALKEN

- NATURRESERVAT NYBORG
- GENERELLA BIOTOPSKYDD
- STRANDSKYDD

FÖRBUDEN SOM AVSER VERKSAMHET ELLER ÅTGÄRD INOM OMRÅDE GENERELLA BIOTOPSKYDD (7:11 2 ST. MB) GÄLLER INTE BYGGANDE AV ALLMÄN VÄG

FÖRBUDEN MOT ÅTGÄRDER INOM STRANDSKYDDSOMRÅDE (7:15 MB) GÄLLER INTE BYGGANDE AV ALLMÄN VÄG.

SKYLDIGHETEN ATT GÖRA EN ANMÄLAN FÖR SAMRÅD ENLIGT 12:6 MB GÄLLER INTE FÖR DE VERKSAMHETER OCH ÅTGÄRDER SOM BEHÖVS FÖR ATT BYGGA VÄGEN OCH SOM FASTSTÄLLS OCH INGÅR I VÄGOMRÅDE FÖR ALLMÄN VÄG ELLER OMRÅDE FÖR TILLFÄLLIG NYTTJANDERÄTT.

ÖVRIGA BETECKNINGAR

- 0/100 — NY VÄG, VÄGBANEKANTER MED LÄNGDMÄTNING (HÖJDANGIVELSEN ÄR INOM FELMARGINAL ~1 M TILL ~1 M)
- FASTIGHETSGRÄNS
- TRAKTGRÄNS
- BRO 24:1 — BRO ANLÄGGNINGS-ID
- NYTT VILTSTÄNGSEL MED GRIND; VÄGOMRÅDET OMFATTAR 1+1M PÅ VARDERA SIDA OM STÄNGSLET/GRINDEN

KOORDINATSYSTEM: SWEREF 99 18 00
HÖJDSYSTEM: RH2000

1 2 3 4 5 6 7 8 9 10 11 12 13 14 15 16

TYP AV PLAN	VÄGPLAN
GRANSKNINGSSTATUS / SYFTE	FÖR GRANSKNING
HANDLINGSTYP	SAMRÅDSHANDLING
DATUM	2021-09-15
LEVERANS / ÄNDRINGS-PM	
OBJEKT	VÄG 55 ÖRSUNDSBRO-KVARNBOLUND
DELOMRÅDE / BANDEL	ÖRSUNDSBRO-KVARNBOLUND
ANLÄGGNINGSDEL	GEMENSAMT
OBJEKTNUMMER / KM	163590
KONSTRUKTIONSNUMMER	
BESTÄLLARE	TRAFIKVERKET
LEVERANTÖR	Licab, NORR Norr Grundläggning & Miljöteknik
SKAPAD AV	J.GACZKOWSKI,D.KOLASIŃSKI
UPPDRAGSNUMMER	003051001
GODKÄND AV	P.BANDAK
AVDELNING	
RITNINGSTYP	PLANKARTA
TEKNIKOMRÅDE / INNEHÅLL	VÄGUTFORMNING OCH TRAFIK
BESKRIVNING	VÄG 55 PLANKARTA KM 3/700 - 4/310
SKALA	1:1000
FORMAT	A1
FÖRVALTNINGSNUMMER	
RITNINGSNUMMER	300T0208
BLAD	8
NÄSTA BLAD	9
BET	

FIL: C:\USERS\JACEK\GACZKOWSKI\NCE DROPBOX\191103 VÄG 55 LI\NCE\900-CHAOS\910 VÄG 55\T - VÄGUTFORMNING OCH TRAFIK\CAD (RITNINGAR)\300T0201.DWG PLOTTAD: 2012-10-25 AV ANVÄNDARE JACEKGACZKOWSKI

XREF CAD (MODELLER\V3\0409501
CAD (MODELLER\V3\0409701
CAD (MODELLER\V3\1902CG
CAD (MODELLER\V3\1902CG
CAD (MODELLER\V3\2005951
CAD (MODELLER\V3\2005951
CAD (MODELLER\V3\3009701
CAD (MODELLER\V3\3009701
CAD (MODELLER\V3\3301027
CAD (MODELLER\V3\3301027

2021-08-30 15:31
2021-09-06 16:28
2021-09-06 16:28
2021-09-01 11:22
2019-11-13 09:46
2020-06-04 09:43
2019-11-13 09:46
2019-11-13 09:46
2021-09-09 14:42

CAD (MODELLER\V3\3309301
CAD (MODELLER\V3\3309701
CAD (MODELLER\V3\3309202 GARAGER SKYNDSÅTGÄRDER
SKYDDSÅTGÄRDER_GMRÅDEN_NYVV\3309202
CAD (MODELLER\V3\3309701
CAD (MODELLER\V3\3309204

2021-09-09 14:42
2021-09-01 09:27
2021-09-06 16:26
2021-09-06 16:26
2021-09-09 14:41

VMN163590VP, ankomst 2021-09-15, ver 7, jobb 105

KONNEKTION PLAN 300T0208

KONNEKTION PLAN 300T0209

KONNEKTION PLAN 300T0210

KONNEKTION PLAN 300T0209

BRO 345
3-664-1

ÖVRIG MARK

ENKÖPING

UPPSALA

4+300 4+400 4+500 4+600 4+700 4+800 4+900

T1 T2 T3 V

E=116100 N=6629400

E=116200 N=6628800

E=116400 N=6629100

3:5 2:2>3 3:2 5:7

10 0 10 20 30 40 50 60 70 80 90 100m

TECKENFÖRKLARING

MARKANSPRÅK

- GRÄNS FÖR NYTT VÄGOMRÅDE
- AVGRÄNSNING MELLAN OLIKA TYPER AV MARKANSPRÅK
- V — NYTT VÄGOMRÅDE MED VÄGRÄTT
- T1 — T1 - TILLFÄLLIG NYTTJANDERÄTT FÖR ARBETSOMRÅDE SKA GÄLLA UNDER BYGGTIDEN DOCK LÄNGST TILL BYGGTIDEN, DOCK LÄNGST TILL OCH MED 3 MÅNADER EFTER GODKÄND SLUTBESIKTNING
- T2 — BROETABLERING, SKA GÄLLA UNDER BYGGTIDEN DOCK LÄNGST TILL BYGGTIDEN, DOCK LÄNGST TILL OCH MED 3 MÅNADER EFTER GODKÄND SLUTBESIKTNING
- T3 — TILLFÄLLIGT NYTTJANDE SOM KRÄVS FÖR ATT KUNNA ÅTGÄRDA TRUMMA/DIKE.

SKYDDSÅTGÄRDER OCH FÖRSIKTIGHETSMÅTT

- MARKERING ELLER AVGRÄNSNING AV SKYDDSÅTGÄRDER OCH FÖRSIKTIGHETSMÅTT

Sk1	FASTIGHET SOM ERBJUDS NÅGON TYP AV BULLERSKYDDSÅTGÄRD
Sk2	VÄGTRUMMA KONSTRUERAS SÅ ATT DEN INTE UTGÖR VANDRINGSHINDER
Sk3a	NY FAUNABRO
Sk3b	NY FAUNAPASSAGE UNDER VÄGEN
Sk4	NYTT VILTUTHOPP
Sk5	NYA FÄRISTER
Sk6	NY LEDARMUR
Sk7	BEFINTLIG UNDERPASSAGE
Sk8	TÄTA DIKEN

SKYDDSOMRÅDE ENLIGT MILJÖBALKEN

- NATURRESERVAT NYBORG
- GENERELLA BIOTOPSKYDD
- STRANDSKYDD

FÖRBUDEN SOM AVSER VERKSAMHET ELLER ÅTGÄRD INOM OMRÅDE GENERELLA BIOTOPSKYDD (7:11 2 ST. MB) GÄLLER INTE BYGGANDE AV ALLMÄN VÄG

FÖRBUDEN MOT ÅTGÄRDER INOM STRANDSKYDDSOMRÅDE (7:15 MB) GÄLLER INTE BYGGANDE AV ALLMÄN VÄG.

SKYLDIGHETEN ATT GÖRA EN ANMÄLAN FÖR SAMRÅD ENLIGT 12:6 MB GÄLLER INTE FÖR DE VERKSAMHETER OCH ÅTGÄRDER SOM BEHÖVS FÖR ATT BYGGA VÄGEN OCH SOM FASTSTÄLLS OCH INGÅR I VÄGOMRÅDE FÖR ALLMÄN VÄG ELLER OMRÅDE FÖR TILLFÄLLIG NYTTJANDERÄTT.

ÖVRIGA BETECKNINGAR

- 0/100 — NY VÄG, VÄGBANEKANTER MED LÄNGDMÄTNING (HÖJDANGIVELSEN ÄR INOM FELMARGINAL ~1 M TILL ~1 M)
- FASTIGHETSGRÄNS
- TRAKTGRÄNS
- BRO 241 — BRO ANLÄGGNINGS-ID
- NYTT VILTSTÄNGSEL MED GRIND; VÄGOMRÅDET OMFATTAR 1+1M PÅ VARDERA SIDA OM STÄNGSLET/GRINDEN

KOORDINATSYSTEM: SWEREF 99 18 00
HÖJDSYSTEM: RH2000

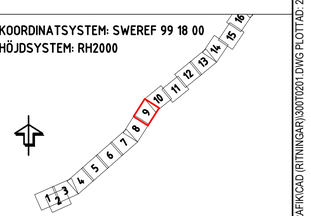

TYP AV PLAN
VÄGPLAN

GRANSKNINGSSTATUS / SYFTE
FÖR GRANSKNING

HANDLINGSTYP
SAMRÅDSHANDLING

DATUM	LEVERANS / ÄNDRINGS-PM
2021-09-15	

OBJEKT
VÄG 55 ÖRSUNDSBRO-KVARNBOLUND

DELOMRÅDE / BANDEL
ÖRSUNDSBRO-KVARNBOLUND

ANLÄGGNINGSDEL
GEMENSAMT

OBJEKTNUMMER / KM	KONSTRUKTIONSNUMMER
163590	

BESTÄLLARE: TRAFIKVERKET
LEVERANTÖR: Licab, AVORA Nova Consulting Engineers

SKAPAD AV	UPPDRAGSNUMMER
J.GACZKOWSKI,D.KOLASIŃSKI	003051001
GODKÄND AV: P.BANDAK	AVDELNING:

RITNINGSTYP
PLANKARTA

TEKNIKOMRÅDE / INNEHÅLL
VÄGUTFORMNING OCH TRAFIK

BESKRIVNING
VÄG 55
PLANKARTA
KM 4/310 - 4/920

SKALA	FORMAT	FÖRVALTNINGSNUMMER
1:1000	A1	

RITNINGSNUMMER	BLAD	NÄSTA BLAD	BET
300T0209	9	10	

FIL: C:\USERS\JACEK\GACZKOWSKI\NCE DROPBOX\191103 VÄG 55\1 LIONCE\900-CHAOS\910 VÄG 55\T - VÄGUTFORMNING OCH TRAFIK\CAD (RITNINGAR)\300T0201.DWG PLOTTAD: 2012-10-25 AV ANVÄNDARE JACEK.GACZKOWSKI

-1

XREF:CAD (MODELLER\D3049501 2021-09-09 14:42
CAD (MODELLER\T3509301 2021-09-09 10:27
CAD (MODELLER\T3509701 2021-09-09 10:27
CAD (MODELLER\T3509203 2021-09-06 16:26
CAD (MODELLER\T3509503 2021-09-07 8:31
CAD (MODELLER\C0099601 2021-09-09 14:41
CAD (MODELLER\X3009306
CAD (MODELLER\X3009301
CAD (MODELLER\T3509207
CAD (MODELLER\T3509201

CAD (MODELLER\T3509301
CAD (MODELLER\X3002301 SKYNDADE_OMRÅDEN_NYVIA
CAD (MODELLER\X3002302 SKYDDADE_OMRÅDEN_NYVIA
CAD (MODELLER\T3509701
CAD (MODELLER\N3000204

2021-08-30 15:31
2021-09-06 15:28
2021-09-09 10:27
2021-09-01 11:22
2020-04-01 09:43
2020-04-02 09:46
2020-11-03 09:46
2021-09-09 14:42

VMN163590VP, ankomst 2021-09-15, ver 7, jobb 105

TECKENFÖRKLARING

MARKANSPRÅK

- GRÄNS FÖR NYTT VÄGOMRÅDE
- AVGRÄNSNING MELLAN OLIKA TYPER AV MARKANSPRÅK
- V — NYTT VÄGOMRÅDE MED VÄGRÄTT
- T1 — T1 - TILLFÄLLIG NYTTJANDERÄTT FÖR ARBETSOMRÅDE SKA GÄLLA UNDER BYGGTIDEN DOCK LÄNGST TILL BYGGTIDEN, DOCK LÄNGST TILL OCH MED 3 MÅNADER EFTER GODKÄND SLUTBESIKTNING
- T2 — BROETABLERING, SKA GÄLLA UNDER BYGGTIDEN DOCK LÄNGST TILL BYGGTIDEN, DOCK LÄNGST TILL OCH MED 3 MÅNADER EFTER GODKÄND SLUTBESIKTNING
- T3 — TILLFÄLLIGT NYTTJANDE SOM KRÄVS FÖR ATT KUNNA ÅTGÄRDA TRUMMA/DIKE.

SKYDDSÅTGÄRDER OCH FÖRSIKTIGHETSMÅTT

- MARKERING ELLER AVGRÄNSNING AV SKYDDSÅTGÄRDER OCH FÖRSIKTIGHETSMÅTT

Sk1	FASTIGHET SOM ERBJUDS NÅGON TYP AV BULLERSKYDDSÅTGÄRD
Sk2	VÄGTRUMMA KONSTRUERAS SÅ ATT DEN INTE UTGÖR VANDRINGSHINDER
Sk3a	NY FAUNABRO
Sk3b	NY FAUNAPASSAGE UNDER VÄGEN
Sk4	NYTT VILTUTHOPP
Sk5	NYA FÄRISTER
Sk6	NY LEDARMUR
Sk7	BEFINTLIG UNDERPASSAGE
Sk8	TÄTA DIKEN

SKYDDSOMRÅDE ENLIGT MILJÖBALKEN

- NATURRESERVAT NYBORG
- GENERELLA BIOTOPSKYDD
- STRANDSKYDD

FÖRBUDEN SOM AVSER VERKSAMHET ELLER ÅTGÄRD INOM OMRÅDE GENERELLA BIOTOPSKYDD (7:11 2 ST. MB) GÄLLER INTE BYGGANDE AV ALLMÄN VÄG

FÖRBUDEN MOT ÅTGÄRDER INOM STRANDSKYDDSOMRÅDE (7:15 MB) GÄLLER INTE BYGGANDE AV ALLMÄN VÄG.

SKYLDIGHETEN ATT GÖRA EN ANMÄLAN FÖR SAMRÅD ENLIGT 12:6 MB GÄLLER INTE FÖR DE VERKSAMHETER OCH ÅTGÄRDER SOM BEHÖVS FÖR ATT BYGGA VÄGEN OCH SOM FASTSTÄLLS OCH INGÅR I VÄGOMRÅDE FÖR ALLMÄN VÄG ELLER OMRÅDE FÖR TILLFÄLLIG NYTTJANDERÄTT.

ÖVRIGA BETECKNINGAR

- 0/100 — NY VÄG, VÄGBANEKANTER MED LÄNGDMÄTNING (HÖJDANGIVELSEN ÄR INOM FELMARGINAL -1 M TILL +1 M)
- FASTIGHETSGRÄNS
- TRAKTGRÄNS
- BRO 24:1 — BRO ANLÄGGNINGS-ID
- NYTT VILTSTÄNGSEL MED GRIND; VÄGOMRÅDET OMFATTAR 1+1M PÅ VARDERA SIDA OM STÄNGSLET/GRINDEN

KOORDINATSYSTEM: SWEREF 99 18 00
HÖJDSYSTEM: RH2000

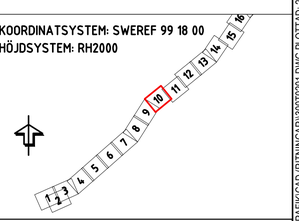

TYP AV PLAN	VÄGPLAN
GRANSKNINGSSTATUS / SYFTE	FÖR GRANSKNING
HANDLINGSTYP	SAMRÅDSHANDLING
DATUM	2021-09-15
LEVERANS / ÄNDRINGS-PM	
OBJEKT	VÄG 55 ÖRSUNDSBRO-KVARNBOLUND
DELOMRÅDE / BANDEL	ÖRSUNDSBRO-KVARNBOLUND
ANLÄGGNINGSDEL	GEMENSAMT
OBJEKTNUMMER / KM	163590
KONSTRUKTIONSNUMMER	
BESTÄLLARE	TRAFIKVERKET
LEVERANTÖR	Licab, AVORA Nova Consulting Engineers
SKAPAD AV	J.GACZKOWSKI,D.KOLASIŃSKI
UPPDRAGSNUMMER	003051001
GODKÄND AV	P.BANDAK
AVDELNING	
RITNINGSTYP	PLANKARTA
TEKNIKOMRÅDE / INNEHÅLL	VÄGUTFORMNING OCH TRAFIK
BESKRIVNING	VÄG 55 PLANKARTA KM 4/920 - 5/530
SKALA	1:1000
FORMAT	A1
FÖRVALTNINGSNUMMER	
RITNINGSNUMMER	300T0210
BLAD	10
NÄSTA BLAD	11
BET	

FIL: C:\USERS\JACEKGACZKOWSKI\NCE DROPBOX\191103 VÄG 55 LI\NCE\900-CHAOS\910 VÄG 55\T - VÄGUTFORMNING OCH TRAFIK\CAD (RITNINGAR)\300T0201.DWG PLOTTAD: 2012-10-25 AV ANVÄNDARE JACEKGACZKOWSKI

VMN163590VP, ankomst 2021-09-15, ver 7, jobb 105

KONNEKTION PLAN 300T0211
KONNEKTION PLAN 300T0210
KONNEKTION PLAN 300T0212
KONNEKTION PLAN 300T0211
ENKOPING
UPPSALA
T1
V
5+600
5+700
5+800
5+900
6+000
6+100
BRO 24:1
SK1
SK5
ÖVRIG MARK
Ortofot
1:5
3:2>1
2:3
1:6
1:5
1:9
1:1>1
1:4
1:8
2:1>2
MÅSTA
593
E=1171000 N=6629600
E=1171300 N=6629800
SERVITUTSOMRÅDE 0117392
10 0 10 20 30 40 50 60 70 80 90 100m

TECKENFÖRKLARING

MARKANSPRÅK

- GRÄNS FÖR NYTT VÄGOMRÅDE
- AVGRÄNSNING MELLAN OLIKA TYPER AV MARKANSPRÅK
- V — NYTT VÄGOMRÅDE MED VÄGRÄTT
- T1 — T1 - TILLFÄLLIG NYTTJANDERÄTT FÖR ARBETSOMRÅDE SKA GÄLLA UNDER BYGGTIDEN DOCK LÄNGST TILL BYGGTIDEN, DOCK LÄNGST TILL OCH MED 3 MÅNADER EFTER GODKÄND SLUTBESIKTNING
- T2 — BROETABLERING, SKA GÄLLA UNDER BYGGTIDEN DOCK LÄNGST TILL BYGGTIDEN, DOCK LÄNGST TILL OCH MED 3 MÅNADER EFTER GODKÄND SLUTBESIKTNING
- T3 — TILLFÄLLIGT NYTTJANDE SOM KRÄVS FÖR ATT KUNNA ÅTGÄRDA TRUMMA/DIKE.

SKYDDSÅTGÄRDER OCH FÖRSIKTIGHETSMÅTT

- MARKERING ELLER AVGRÄNSNING AV SKYDDSÅTGÄRDER OCH FÖRSIKTIGHETSMÅTT

Sk1	FASTIGHET SOM ERBJUDS NÅGON TYP AV BULLERSKYDDSÅTGÄRD
Sk2	VÄGTRUMMA KONSTRUERAS SÅ ATT DEN INTE UTGÖR VANDRINGSHINDER
Sk3a	NY FAUNABRO
Sk3b	NY FAUNAPASSAGE UNDER VÄGEN
Sk4	NYTT VILTUTHOPP
Sk5	NYA FÄRISTER
Sk6	NY LEDARMUR
Sk7	BEFINTLIG UNDERPASSAGE
Sk8	TÄTA DIKEN

SKYDDSOMRÅDE ENLIGT MILJÖBALKEN

- NATURRESERVAT NYBORG
- GENERELLA BIOTOPSKYDD
- STRANDSKYDD

FÖRBUDEN SOM AVSER VERKSAMHET ELLER ÅTGÄRD INOM OMRÅDE GENERELLA BIOTOPSKYDD (7:11 2 ST. MB) GÄLLER INTE BYGGANDE AV ALLMÄN VÄG

FÖRBUDEN MOT ÅTGÄRDER INOM STRANDSKYDDSOMRÅDE (7:15 MB) GÄLLER INTE BYGGANDE AV ALLMÄN VÄG.

SKYLDIGHETEN ATT GÖRA EN ANMÄLAN FÖR SAMRÅD ENLIGT 12:6 MB GÄLLER INTE FÖR DE VERKSAMHETER OCH ÅTGÄRDER SOM BEHÖVS FÖR ATT BYGGA VÄGEN OCH SOM FASTSTÄLLS OCH INGÅR I VÄGOMRÅDE FÖR ALLMÄN VÄG ELLER OMRÅDE FÖR TILLFÄLLIG NYTTJANDERÄTT.

ÖVRIGA BETECKNINGAR

- 0/100 — NY VÄG, VÄGBANEKANTER MED LÄNGDMÄTNING (HÖJDANGIVELSEN ÄR INOM FELMARGINAL ~1 M TILL +1 M)
- FASTIGHETSGRÄNS
- TRAKTGRÄNS
- BRO 24:1 — BRO ANLÄGGNINGS-ID
- NYTT VILTSTÄNGSEL MED GRIND; VÄGOMRÅDET OMFATTAR 1+1M PÅ VARDERA SIDA OM STÄNGSLET/GRINDEN

KOORDINATSYSTEM: SWEREF 99 18 00
HÖJDSYSTEM: RH2000

1 2 3 4 5 6 7 8 9 10 11 12 13 14 15 16

TYP AV PLAN
VÄGPLAN

GRANSKNINGSSTATUS / SYFTE
FÖR GRANSKNING

HANDLINGSTYP
SAMRÅDSHANDLING

DATUM	LEVERANS / ÄNDRINGS-PM
2021-09-15	

OBJEKT
VÄG 55 ÖRSUNDSBRO-KVARNBOLUND

DELOMRÅDE / BANDEL
ÖRSUNDSBRO-KVARNBOLUND

ANLÄGGNINGSDEL
GEMENSAMT

OBJEKTNUMMER / KM	KONSTRUKTIONSNUMMER
163590	

BESTÄLLARE	LEVERANTÖR
TRAFIKVERKET	Licab, AVORA Norr Consulting Engineers

SKAPAD AV	UPPDRAGSNUMMER
J.GACZKOWSKI,D.KOLASIŃSKI	003051001
GODKÄND AV	AVDELNING
P.BANDAK	

RITNINGSTYP
PLANKARTA

TEKNIKOMRÅDE / INNEHÅLL
VÄGUTFORMNING OCH TRAFIK

BESKRIVNING
VÄG 55
PLANKARTA
KM 5/530 - 6/160

SKALA	FORMAT	FÖRVALTNINGSNUMMER
1:1000	A1	

RITNINGSNUMMER	BLAD	NÄSTA BLAD	BET
300T0211	11	12	

FIL: C:\USERS\JACEK\GACZKOWSKI\NCE DROPBOX\191103 VÄG 55 LICNCE\900-CHAOS\910 VÄG 55\T - VÄGUTFORMNING OCH TRAFIK\CAD (RITNINGAR)\300T0201.DWG PLOTTAD: 2012-10-25 AV ANVÄNDARE JACEKGACZKOWSKI

XREF CAD (MODELLER)\130905O1
CAD (MODELLER)\130401O1
CAD (MODELLER)\130402O1
CAD (MODELLER)\130902O1
CAD (MODELLER)\130903O1
CAD (MODELLER)\130705O1
CAD (MODELLER)\130703O1
CAD (MODELLER)\130702O1
CAD (MODELLER)\130902O2

2021-08-30 15:31
2021-09-09 16:28
2021-09-09 16:29
2021-09-09 11:22
2021-09-09 16:26
2020-06-04 09:43
2020-06-04 09:46
2021-11-23 09:46
2021-11-23 14:42
2021-09-09 14:42

CAD (MODELLER)\130901O1
CAD (MODELLER)\130401O1
CAD (MODELLER)\130402O1
SKYDDADE OMRÅDEN_NYVN300202
CAD (MODELLER)\130902O1
CAD (MODELLER)\130902O4

2021-09-09 14:42
2021-09-10 09:27
2021-09-15 16:26
2021-09-15 16:41
2021-09-09 14:41

VMN163590VP, ankomst 2021-09-15, ver 7, jobb 105

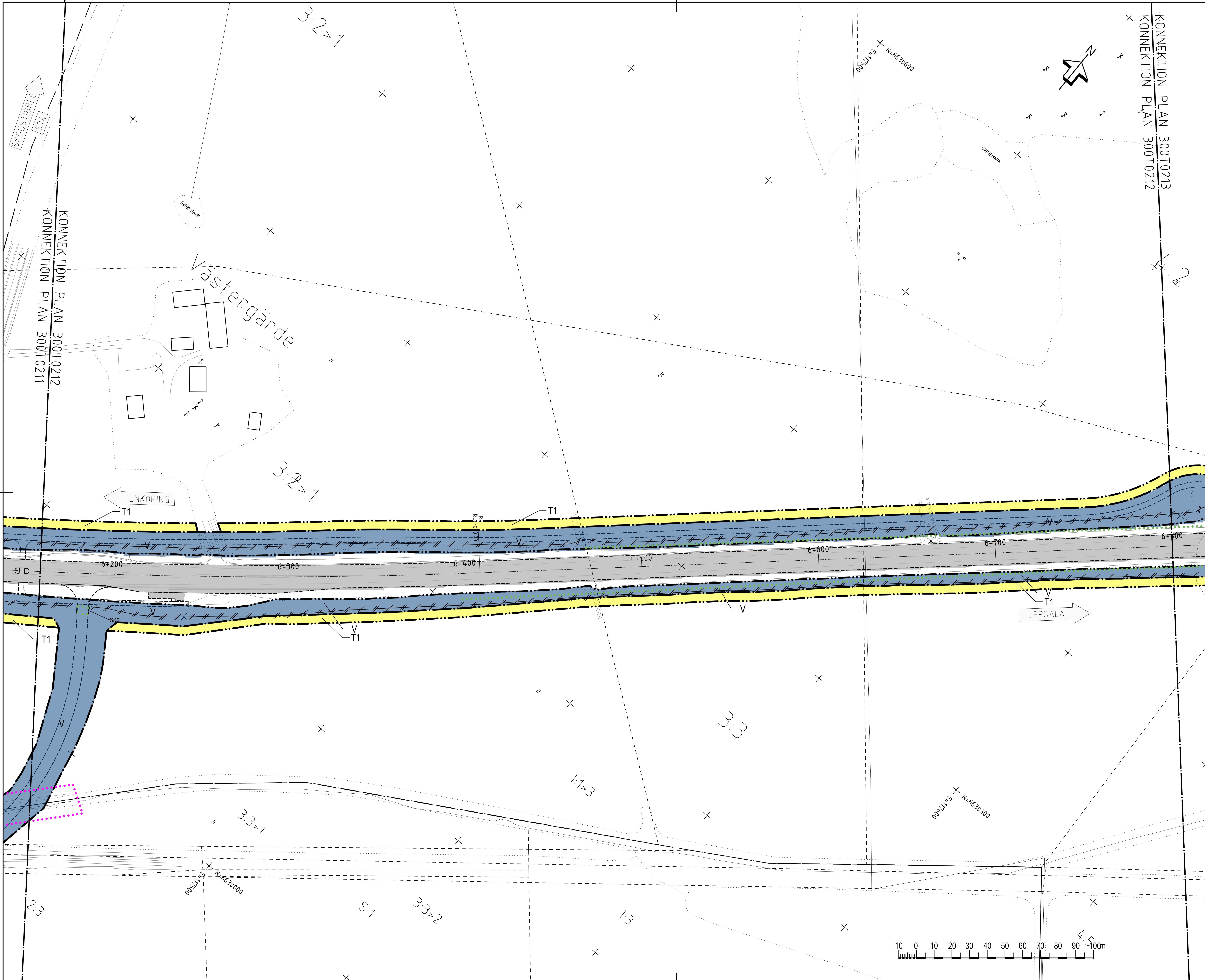

TECKENFÖRKLARING

MARKANSPRÅK

GRÄNS FÖR NYTT VÄGOMRÅDE
AVGRÄNSNING MELLAN OLIKA TYPER AV MARKANSPRÅK

V	NYTT VÄGOMRÅDE MED VÄGRÄTT
T1	T1 – TILLFÄLLIG NYTTJANDERÄTT FÖR ARBETSOMRÅDE SKA GÄLLA UNDER BYGGTIDEN DOCK LÄNGST TILL BYGGTIDEN, DOCK LÄNGST TILL OCH MED 3 MÅNADER EFTER GODKÄND SLUTBESIKTNING
T2	BROETABLERING, SKA GÄLLA UNDER BYGGTIDEN DOCK LÄNGST TILL BYGGTIDEN, DOCK LÄNGST TILL OCH MED 3 MÅNADER EFTER GODKÄND SLUTBESIKTNING
T3	TILLFÄLLIGT NYTTJANDE SOM KRÄVS FÖR ATT KUNNA ÅTGÄRDA TRUMMA/DIKE.

SKYDDSÅTGÄRDER OCH FÖRSIKTIGHETSMÅTT

MARKERING ELLER AVGRÄNSNING AV SKYDDSÅTGÄRDER OCH FÖRSIKTIGHETSMÅTT

Sk1	FASTIGHET SOM ERBJUDS NÅGON TYP AV BULLERSKYDDSÅTGÄRD
Sk2	VÄGTRUMMA KONSTRUERAS SÅ ATT DEN INTE UTGÖR VANDRINGSHINDER
Sk3a	NY FAUNABRO
Sk3b	NY FAUNAPASSAGE UNDER VÄGEN
Sk4	NYTT VILTUTHOPP
Sk5	NYA FÄRISTER
Sk6	NY LEDARMUR
Sk7	BEFINTLIG UNDERPASSAGE
Sk8	TÄTA DIKEN

SKYDDSOMRÅDE ENLIGT MILJÖBALKEN

NATURRESERVAT NYBORG
GENERELLA BIOTOPSKYDD
STRANDSKYDD

FÖRBUDEN SOM AVSER VERKSAMHET ELLER ÅTGÄRD INOM OMRÅDE GENERELLA BIOTOPSKYDD (7:11 2 ST. MB) GÄLLER INTE BYGGANDE AV ALLMÄN VÄG

FÖRBUDEN MOT ÅTGÄRDER INOM STRANDSKYDDSOMRÅDE (7:15 MB) GÄLLER INTE BYGGANDE AV ALLMÄN VÄG.

SKYLDIGHETEN ATT GÖRA EN ANMÄLAN FÖR SAMRÅD ENLIGT 12:6 MB GÄLLER INTE FÖR DE VERKSAMHETER OCH ÅTGÄRDER SOM BEHÖVS FÖR ATT BYGGA VÄGEN OCH SOM FASTSTÄLLS OCH INGÅR I VÄGOMRÅDE FÖR ALLMÄN VÄG ELLER OMRÅDE FÖR TILLFÄLLIG NYTTJANDERÄTT.

ÖVRIGA BETECKNINGAR

0/100	NY VÄG, VÄGBANEKANTER MED LÄNGDMÄTNING (HÖJDANGIVELSEN ÄR INOM FELMARGINAL -1 M TILL +1 M)
	FASTIGHETSGRÄNS
	TRAKTGRÄNS
BRO 241	BRO ANLÄGGNINGS-ID
	NYTT VILTSTÄNGSEL MED GRIND; VÄGOMRÅDET OMFATTAR 1+1M PÅ VARDERA SIDA OM STÄNGSLET/GRINDEN

KOORDINATSYSTEM: SWEREF 99 18 00
HÖJDSYSTEM: RH2000

1 2 3 4 5 6 7 8 9 10 11 12 13 14 15 16

TYP AV PLAN	VÄGPLAN
GRANSKNINGSSTATUS / SYFTE	FÖR GRANSKNING
HANDLINGSTYP	SAMRÅDSHANDLING
DATUM	2021-09-15
LEVERANS / ÄNDRINGS-PM	
OBJEKT	VÄG 55 ÖRSUNDSBRO-KVARNBOLUND
DELOMRÅDE / BANDEL	ÖRSUNDSBRO-KVARNBOLUND
ANLÄGGNINGSDEL	GEMENSAMT
OBJEKTNUMMER / KM	163590
KONSTRUKTIONSNUMMER	
BESTÄLLARE	TRAFIKVERKET
LEVERANTÖR	Licab, NORA Nora Consulting Engineers
SKAPAD AV	J.GACZKOWSKI,D.KOLASIŃSKI
UPPDRAGSNUMMER	003051001
GODKÄND AV	P.BANDAK
AVDELNING	
RITNINGSTYP	PLANKARTA
TEKNIKOMRÅDE / INNEHÅLL	VÄGUTFORMNING OCH TRAFIK
BESKRIVNING	VÄG 55 PLANKARTA KM 6/160 - 6/800
SKALA	1:1000
FORMAT	A1
FÖRVALTNINGSNUMMER	
RITNINGSNUMMER	300T0212
BLAD	12
NÄSTA BLAD	13
BET	

FIL: C:\USERS\JACEKGACZKOWSKI\NCE DROPBOX\191103 VÄG 55 LICNCE\900-CHAOS\910 VÄG 55\T - VÄGUTFORMNING OCH TRAFIK\CAD (RITNINGAR)\300T0201.DWG PLOTTAD: 2012-10-25 AV ANVÄNDARE JACEKGACZKOWSKI

VMN163590VP, ankomst 2021-09-15, ver 7, jobb 105

KONNEKTION PLAN 300T0213
KONNEKTION PLAN 300T0212
KONNEKTION PLAN 300T0214
KONNEKTION PLAN 300T0213
BRAGBY
Hammarhagen
Ängsullen
E=117900 N=6630900
E=118000 N=6630400
E=118400 N=6630700
ENKOPING
UPPSALA
6+800
6+900
7+000
7+100
7+200
7+300
7+400
T1
V
SK1
SK5
4:2
4:6
4:7
4:3>2
4:5
(S:1)
2:3>2
1:4
2:3>1
10 0 10 20 30 40 50 60 70 80 90 100m

TECKENFÖRKLARING

MARKANSPRÅK

GRÄNS FÖR NYTT VÄGOMRÅDE
AVGRÄNSNING MELLAN OLIKA TYPER AV MARKANSPRÅK

V — NYTT VÄGOMRÅDE MED VÄGRÄTT

T1 — T1 - TILLFÄLLIG NYTTJANDERÄTT FÖR ARBETSOMRÅDE SKA GÄLLA UNDER BYGGTIDEN DOCK LÄNGST TILL BYGGTIDEN, DOCK LÄNGST TILL OCH MED 3 MÅNADER EFTER GODKÄND SLUTBESIKTNING

T2 — BROETABLERING, SKA GÄLLA UNDER BYGGTIDEN DOCK LÄNGST TILL BYGGTIDEN, DOCK LÄNGST TILL OCH MED 3 MÅNADER EFTER GODKÄND SLUTBESIKTNING

T3 — TILLFÄLLIGT NYTTJANDE SOM KRÄVS FÖR ATT KUNNA ÅTGÄRDA TRUMMA/DIKE.

SKYDDSÅTGÄRDER OCH FÖRSIKTIGHETSMÅTT

MARKERING ELLER AVGRÄNSNING AV SKYDDSÅTGÄRDER OCH FÖRSIKTIGHETSMÅTT

Sk1	FASTIGHET SOM ERBJUDS NÅGON TYP AV BULLERSKYDDSÅTGÄRD
Sk2	VÄGTRUMMA KONSTRUERAS SÅ ATT DEN INTE UTGÖR VANDRINGSHINDER
Sk3a	NY FAUNABRO
Sk3b	NY FAUNAPASSAGE UNDER VÄGEN
Sk4	NYTT VILTUTHOPP
Sk5	NYA FÄRISTER
Sk6	NY LEDARMUR
Sk7	BEFINTLIG UNDERPASSAGE
Sk8	TÄTA DIKEN

SKYDDSOMRÅDE ENLIGT MILJÖBALKEN

NATURRESERVAT NYBORG
GENERELLA BIOTOPSKYDD
STRANDSKYDD

FÖRBUDEN SOM AVSER VERKSAMHET ELLER ÅTGÄRD INOM OMRÅDE GENERELLA BIOTOPSKYDD (7:11 2 ST. MB) GÄLLER INTE BYGGANDE AV ALLMÄN VÄG

FÖRBUDEN MOT ÅTGÄRDER INOM STRANDSKYDDSOMRÅDE (7:15 MB) GÄLLER INTE BYGGANDE AV ALLMÄN VÄG.

SKYLDIGHETEN ATT GÖRA EN ANMÄLAN FÖR SAMRÅD ENLIGT 12:6 MB GÄLLER INTE FÖR DE VERKSAMHETER OCH ÅTGÄRDER SOM BEHÖVS FÖR ATT BYGGA VÄGEN OCH SOM FASTSTÄLLS OCH INGÅR I VÄGOMRÅDE FÖR ALLMÄN VÄG ELLER OMRÅDE FÖR TILLFÄLLIG NYTTJANDERÄTT.

ÖVRIGA BETECKNINGAR

0/100 — NY VÄG, VÄGBANEKANTER MED LÄNGDMÄTNING (HÖJDANGIVELSEN ÄR INOM FELMARGINAL -1 M TILL +1 M)
FASTIGHETSGRÄNS
TRAKTGRÄNS
BRO 24:1 — BRO ANLÄGGNINGS-ID
NYTT VILTSTÄNGSEL MED GRIND, VÄGOMRÅDET OMFATTAR 1+1M PÅ VARDERA SIDA OM STÄNGSLET/GRINDEN

KOORDINATSYSTEM: SWEREF 99 18 00
HÖJDSYSTEM: RH2000

1 2 3 4 5 6 7 8 9 10 11 12 13 14 15 16

TYP AV PLAN
VÄGPLAN
GRANSKNINGSSTATUS / SYFTE
FÖR GRANSKNING
HANDLINGSTYP
SAMRÅDSHANDLING

DATUM	LEVERANS / ÄNDRINGS-PM
2021-09-15	

OBJEKT
VÄG 55 ÖRSUNDSBRO-KVARNBOLUND
DELOMRÅDE / BANDEL
ÖRSUNDSBRO-KVARNBOLUND
ANLÄGGNINGSDEL
GEMENSAMT

OBJEKTNUMMER / KM	KONSTRUKTIONSNUMMER
163590	

BESTÄLLARE: TRAFIKVERKET
LEVERANTÖR: Licab, Norra Consulting Engineers

SKAPAD AV	UPPDRAGSNUMMER
J.GACZKOWSKI,D.KOLASIŃSKI	003051001
GODKÄND AV: P.BANDAK	AVDELNING

RITNINGSTYP
PLANKARTA
TEKNIKOMRÅDE / INNEHÅLL
VÄGUTFORMNING OCH TRAFIK
BESKRIVNING
VÄG 55
PLANKARTA
KM 6/800 - 7/410

SKALA	FORMAT	FÖRVALTNINGSNUMMER
1:1000	A1	

RITNINGSNUMMER	BLAD	NÄSTA BLAD	BET
300T0213	13	14	

FIL: C:\USERS\JACEKGACZKOWSKI\NCE DROPBOX\191103 VÄG 55\ LICNCE\800-CHAOS\910 VÄG 55\T - VÄGUTFORMNING OCH TRAFIK\CAD (RITNINGAR)\300T0201.DWG PLOTTAD: 2012-10-25 AV ANVÄNDARE JACEKGACZKOWSKI

XREF CAD (MODELLER)\D3049501 2021-09-09 14:42
CAD (MODELLER)\T3049301 2021-09-09 10:21
CAD (MODELLER)\T3302101 2021-09-07 11:27
CAD (MODELLER)\T3302C03 2021-09-05 16:26
CAD (MODELLER)\C3049501 2021-09-09 14:41
CAD (MODELLER)\C3049701 2021-09-09 14:41
CAD (MODELLER)\X3049701
CAD (MODELLER)\T3302C1

2021-09-09 14:42
2021-09-09 10:21
2021-09-07 11:27
SKYDDSÅTGÄRDER_SAMRÅDEN_NOVAB300202 2021-09-05 16:26
CAD (MODELLER)\C3049501 2021-09-09 14:41
CAD (MODELLER)\X3049204

2021-08-30 15:31 CAD (MODELLER)\T3049301
2021-09-06 16:28 CAD (MODELLER)\X3049204
2021-09-01 11:27 SKYDDSÅTGÄRDER_SAMRÅDEN_NOVAB300202
2021-09-07 15:55 CAD (MODELLER)\T3302C03
2021-06-04 09:43 CAD (MODELLER)\C3049501
2021-09-09 14:41 CAD (MODELLER)\C3049701
2021-11-23 09:46 CAD (MODELLER)\X3049701
2021-09-09 14:42 CAD (MODELLER)\T3302C1

VMN163590VP, ankomst 2021-09-15, ver 7, jobb 105

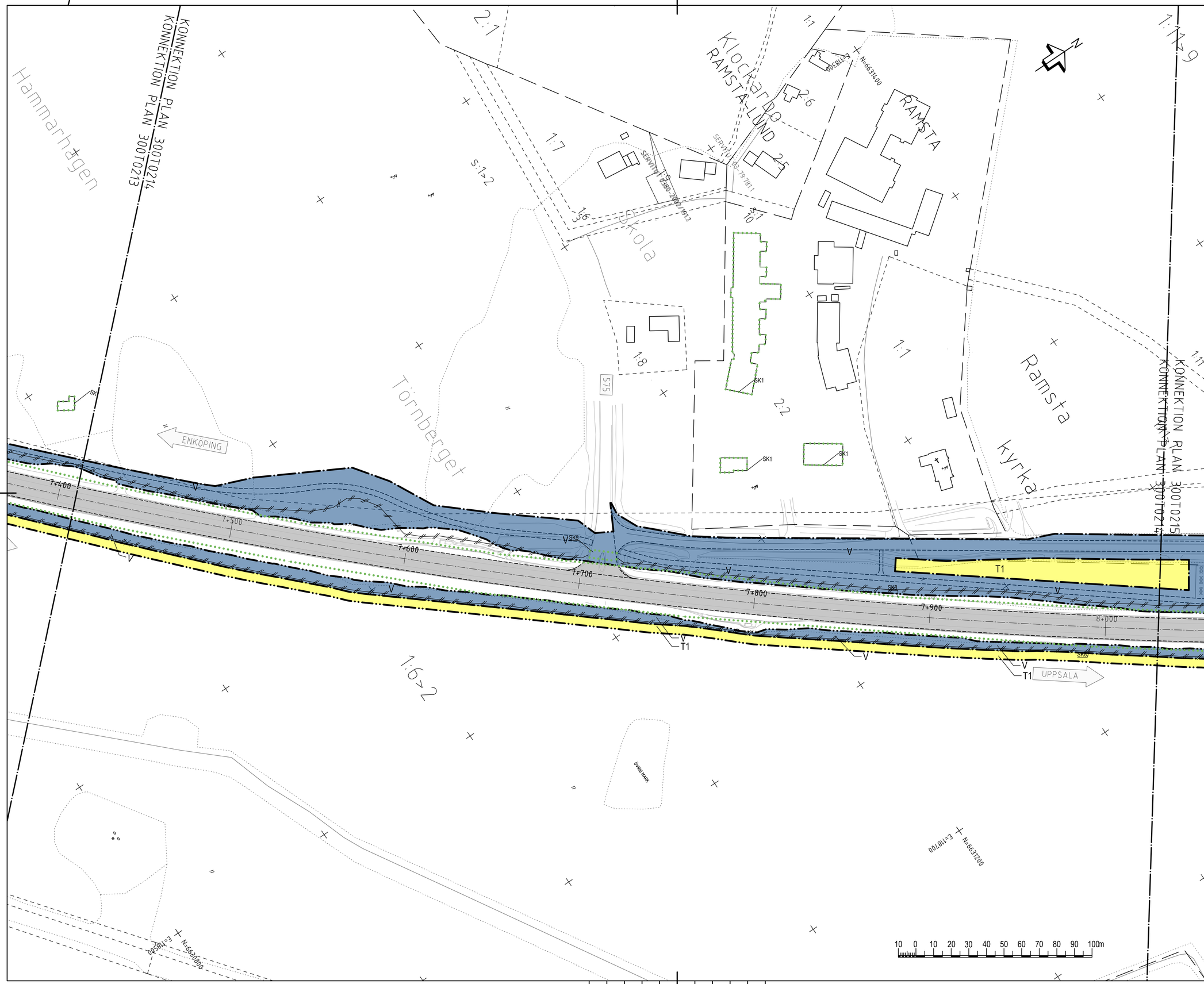

TECKENFÖRKLARING

MARKANSPRÅK

- GRÄNS FÖR NYTT VÄGOMRÅDE
- AVGRÄNSNING MELLAN OLIKA TYPER AV MARKANSPRÅK
- V — NYTT VÄGOMRÅDE MED VÄGRÄTT
- T1 — T1 - TILLFÄLLIG NYTTJANDERÄTT FÖR ARBETSOMRÅDE SKA GÄLLA UNDER BYGGTIDEN DOCK LÄNGST TILL BYGGTIDEN, DOCK LÄNGST TILL OCH MED 3 MÅNADER EFTER GODKÄND SLUTBESIKTNING
- T2 — BROETABLERING, SKA GÄLLA UNDER BYGGTIDEN DOCK LÄNGST TILL BYGGTIDEN, DOCK LÄNGST TILL OCH MED 3 MÅNADER EFTER GODKÄND SLUTBESIKTNING
- T3 — TILLFÄLLIGT NYTTJANDE SOM KRÄVS FÖR ATT KUNNA ÅTGÄRDA TRUMMA/DIKE.

SKYDDSÅTGÄRDER OCH FÖRSIKTIGHETSMÅTT

- MARKERING ELLER AVGRÄNSNING AV SKYDDSÅTGÄRDER OCH FÖRSIKTIGHETSMÅTT

Sk1	FASTIGHET SOM ERBJUDS NÅGON TYP AV BULLERSKYDDSÅTGÄRD
Sk2	VÄGTRUMMA KONSTRUERAS SÅ ATT DEN INTE UTGÖR VANDRINGSHINDER
Sk3a	NY FAUNABRO
Sk3b	NY FAUNAPASSAGE UNDER VÄGEN
Sk4	NYTT VILTUTHOPP
Sk5	NYA FÄRISTER
Sk6	NY LEDARMUR
Sk7	BEFINTLIG UNDERPASSAGE
Sk8	TÄTA DIKEN

SKYDDSOMRÅDE ENLIGT MILJÖBALKEN

- NATURRESERVAT NYBORG
- GENERELLA BIOTOPSKYDD
- STRANDSKYDD

FÖRBUDEN SOM AVSER VERKSAMHET ELLER ÅTGÄRD INOM OMRÅDE GENERELLA BIOTOPSKYDD (7:11 2 ST. MB) GÄLLER INTE BYGGANDE AV ALLMÄN VÄG

FÖRBUDEN MOT ÅTGÄRDER INOM STRANDSKYDDSOMRÅDE (7:15 MB) GÄLLER INTE BYGGANDE AV ALLMÄN VÄG.

SKYLDIGHETEN ATT GÖRA EN ANMÄLAN FÖR SAMRÅD ENLIGT 12:6 MB GÄLLER INTE FÖR DE VERKSAMHETER OCH ÅTGÄRDER SOM BEHÖVS FÖR ATT BYGGA VÄGEN OCH SOM FASTSTÄLLS OCH INGÅR I VÄGOMRÅDE FÖR ALLMÄN VÄG ELLER OMRÅDE FÖR TILLFÄLLIG NYTTJANDERÄTT.

ÖVRIGA BETECKNINGAR

- 0/100 — NY VÄG, VÄGBANEKANTER MED LÄNGDMÄTNING (HÖJDANGIVELSEN ÄR INOM FELMARGINAL -1 M TILL +1 M)
- FASTIGHETSGRÄNS
- TRAKTGRÄNS
- BRO 24:1 — BRO ANLÄGGNINGS-ID
- NYTT VILTSTÄNGSEL MED GRIND, VÄGOMRÅDET OMFATTAR 1+1M PÅ VARDERA SIDA OM STÄNGSLET/GRINDEN

KOORDINATSYSTEM: SWEREF 99 18 00
HÖJDSYSTEM: RH2000

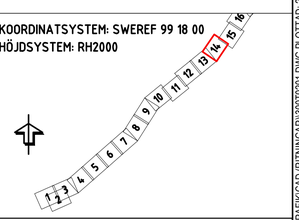

TYP AV PLAN
VÄGPLAN

GRANSKNINGSSTATUS / SYFTE
FÖR GRANSKNING

HANDLINGSTYP
SAMRÅDSHANDLING

DATUM	LEVERANS / ÄNDRINGS-PM
2021-09-15	

OBJEKT
VÄG 55 ÖRSUNDSBRO-KVARNBOLUND

DELOMRÅDE / BANDEL
ÖRSUNDSBRO-KVARNBOLUND

ANLÄGGNINGSDEL
GEMENSAMT

OBJEKTNUMMER / KM	KONSTRUKTIONSNUMMER
163590	

BESTÄLLARE: TRAFIKVERKET
LEVERANTÖR: Licab, Norra Consulting Engineers

SKAPAD AV	UPPDRAGSNUMMER
J.GACZKOWSKI,D.KOLASIŃSKI	003051001
GODKÄND AV: P.BANDAK	AVDELNING

RITNINGSTYP
PLANKARTA

TEKNIKOMRÅDE / INNEHÅLL
VÄGUTFORMNING OCH TRAFIK

BESKRIVNING
VÄG 55
PLANKARTA
KM 7/410 - 8/030

SKALA	FORMAT	FÖRVALTNINGSNUMMER
1:1000	A1	

RITNINGSNUMMER	BLAD	NÄSTA BLAD	BET
300T0214	14	15	

FIL: C:\USERS\JACEK\GACZKOWSKI\NCE DROPBOX\191103 VÄG 55\T - VÄGUTFORMNING OCH TRAFIK\CAD (RITNINGAR)\300T0201.DWG PLOTTAD: 2012-10-25 AV ANVÄNDARE JACEK.GACZKOWSKI

XREF CAD MODELLER\D3049501 2021-09-09 14:42
CAD MODELLER\T3049501 2021-09-09 10:21
CAD MODELLER\T3302101 2021-09-07 12:27
CAD MODELLER\T3302103 2021-09-08 16:26
CAD MODELLER\T3302104 2021-09-08 15:01
CAD MODELLER\C1009501 2021-09-08 14:41
CAD MODELLER\C1009502
CAD MODELLER\C1009503
CAD MODELLER\C1009504
CAD MODELLER\C1009505
CAD MODELLER\C1009506
CAD MODELLER\X3309701 2021-08-30 15:31
CAD MODELLER\X3309702 2021-09-06 15:28
CAD MODELLER\X3309703 2021-09-08 15:27
CAD MODELLER\T3302103 2021-09-01 11:27
CAD MODELLER\T3302104 2021-09-08 15:01
CAD MODELLER\C1009501 2020-06-04 09:43
CAD MODELLER\C1009502 2020-06-04 09:46
CAD MODELLER\X3309701 2020-11-23 09:46
CAD MODELLER\X3309702 2020-11-23 13:42
CAD MODELLER\T3302121 2021-09-09 14:42