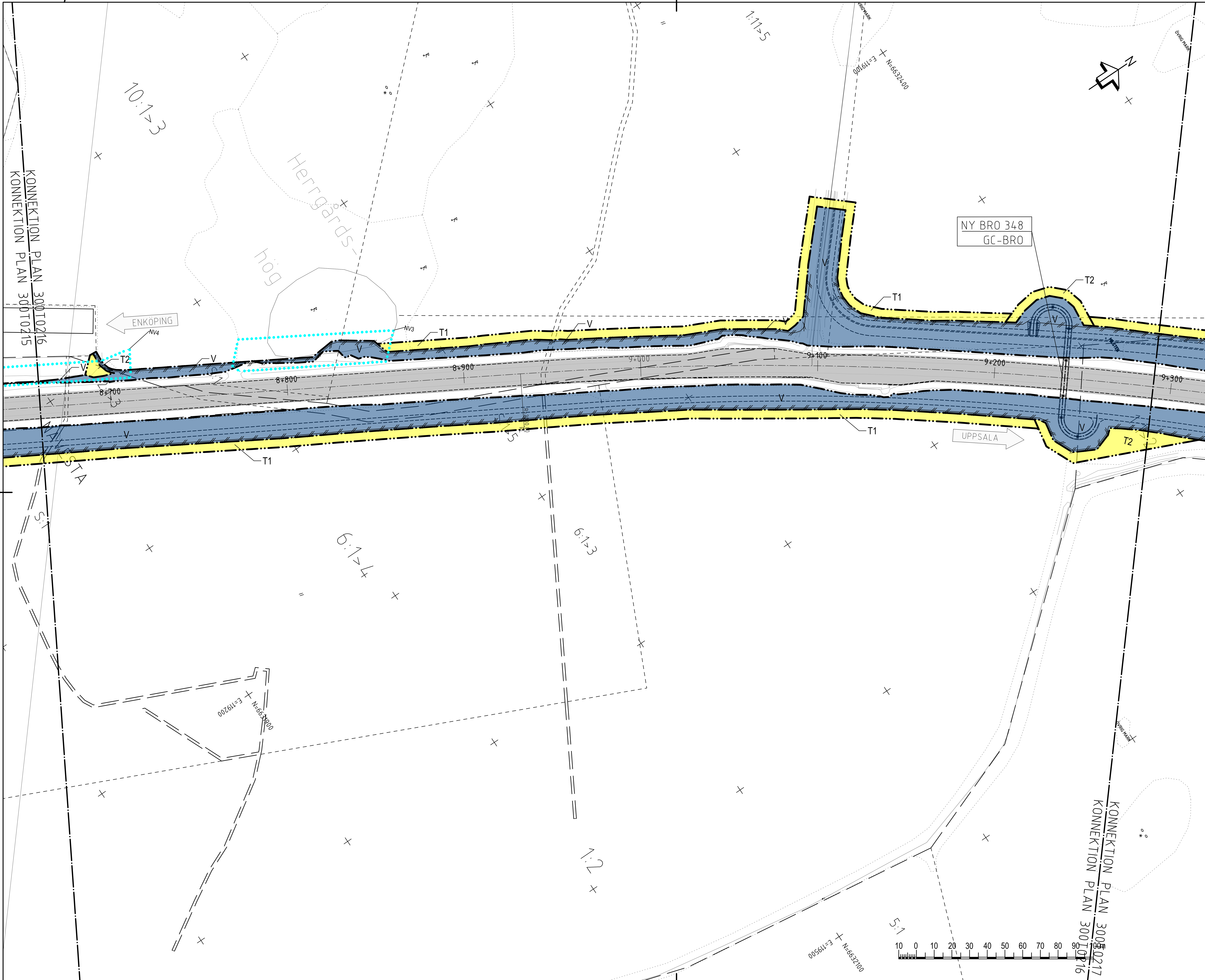

TECKENFÖRKLARING

MARKANSPRÅK

GRÄNS FÖR NYTT VÄGOMRÅDE
AVGRÄNSNING MELLAN OLIKA TYPER AV MARKANSPRÅK

V	NYTT VÄGOMRÅDE MED VÄGRÄTT
T1	T1 - TILLFÄLLIG NYTTJANDERÄTT FÖR ARBETSOMRÅDE SKA GÄLLA UNDER BYGGTIDEN DOCK LÄNGST TILL OCH MED GODKÄND SLUTBESIKTNING
T2	BROETABLERING, SKA GÄLLA UNDER BYGGTIDEN DOCK LÄNGST TILL OCH MED GODKÄND SLUTBESIKTNING
T3	TILLFÄLLIGT NYTTJANDE SOM KRÄVS FÖR ATT KUNNA ÅTGÄRDA TRUMMA/DIKE.

SKYDDSÅTGÄRDER OCH FÖRSIKTIGHETSMÅTT

MARKERING ELLER AVGRÄNSNING AV SKYDDSÅTGÄRDER OCH FÖRSIKTIGHETSMÅTT

Sk4a	NY FAUNABRO
Sk4b	NY UNDERPASSAGE
Sk5	NY VILTSLUSS / NYTT VILTUTHOPP
Sk6	NYA FÄRISTER
Sk7	LEDARMUR
Sk8	BEFINTLIG UNDERPASSAGE

NATURVÄRDESOMRÅDEN

GENERELLA BIOTOPSKYDD
OMRÅDE MED NATURVÄRDE

NV2	OMRÅDE MED HÖGT NATURVÄRDE (NATURVÄRDESKLASS 2)
NV3	OMRÅDE MED PÅTAGLIGT NATURVÄRDE (NATURVÄRDESKLASS 3)
NV4	OMRÅDE MED VISST NATURVÄRDE (NATURVÄRDESKLASS 4)

FÖRBUDEN SOM AVSER VERKSAMHET ELLER ÅTGÄRD INOM OMRÅDE GENERELLA BIOTOPSKYDD (7:11 2 ST. MB) GÄLLER INTE BYGGANDE AV ALLMÄN VÄG

FÖRBUDEN MOT ÅTGÄRDER INOM STRANDSKYDDSOMRÅDE (7:15 MB) GÄLLER INTE BYGGANDE AV ALLMÄN VÄG.

SKYLDIGHETEN ATT GÖRA EN ANMÄLAN FÖR SAMRÅD ENLIGT 12:6 MB GÄLLER INTE FÖR DE VERKSAMHETER OCH ÅTGÄRDER SOM BEHÖVS FÖR ATT BYGGA VÄGEN OCH SOM FASTSTÄLLS OCH INGÅR I VÄGOMRÅDE FÖR ALLMÄN VÄG ELLER OMRÅDE FÖR TILLFÄLLIG NYTTJANDERÄTT.

ÖVRIGA BETECKNINGAR

0/100	NY VÄG, VÄGBANEKANTER MED LÄNGDMÄTNING (HÖJDANGIVELSEN ÄR INOM FELMARGINAL -1 M TILL +1 M)
	FASTIGHETSGRÄNS
	TRAKTGRÄNS
BRO 241	BRO ANLÄGGNINGS-ID
	NYTT VILTSTÄNGSEL MED GRIND; VÄGOMRÅDET OMFATTAR 1+1M PÅ VARDERA SIDA OM STÄNGSLET/GRINDEN

KOORDINATSYSTEM: SWEREF 99 18 00
HÖJDSYSTEM: RH2000

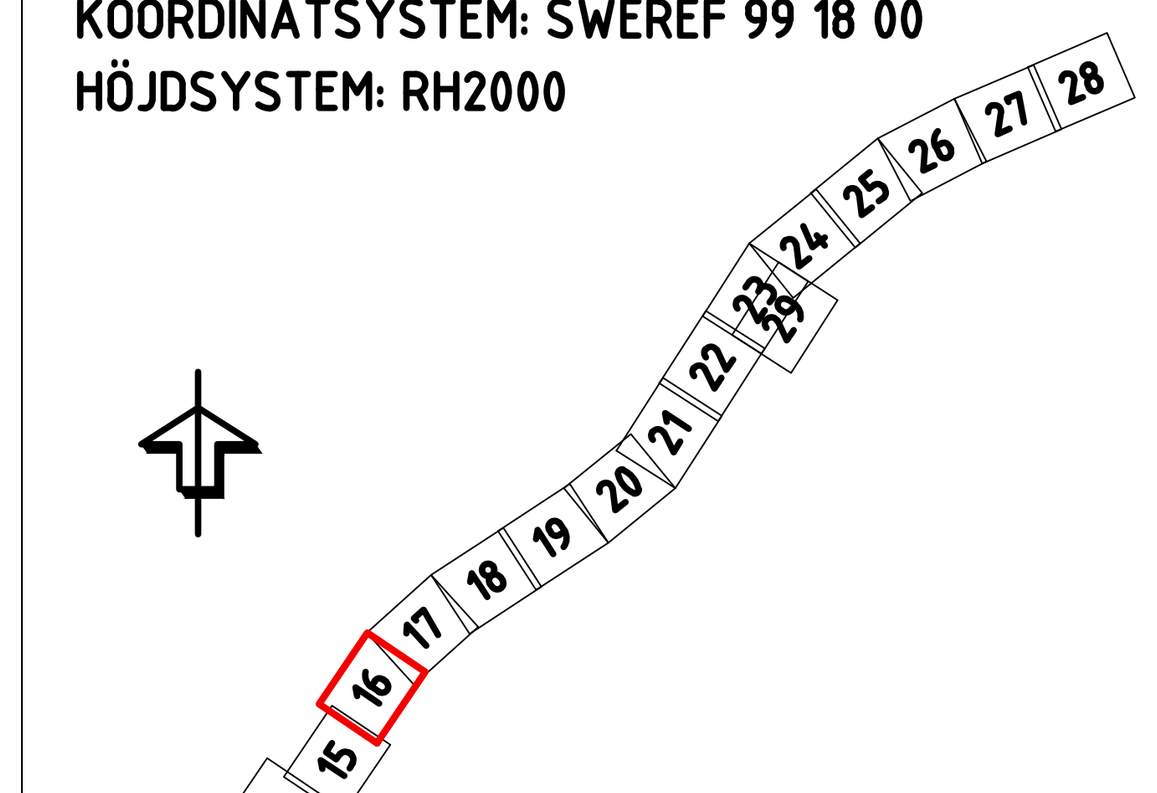

TYP AV PLAN: VÄGPLAN

GRANSKNINGSSTATUS / SYFTE

HANDLINGSTYP: SAMRÅDSHANDLING

DATUM: 2020-11-30
LEVERANS / ÄNDRINGS-PM

OBJEKT: VÄG 55 ÖRSUNDSBRO-KVARNBOLUND

DELOMRÅDE / BANDEL: ÖRSUNDSBRO-KVARNBOLUND

ANLÄGGNINGSDEL: GAMENSAMT

OBJEKTNUMMER / KM: 163590
KONSTRUKTIONSNUMMER

BESTÄLLARE: TRAFIKVERKET
LEVERANTÖR: Licab, NORA Nora Consulting Engineers

SKAPAD AV: J.GACZKOWSKI,D.KOLASIŃSKI
UPPDRAGSNUMMER: 003051001

GODKÄND AV: P.BANDAK
AVDELNING

RITNINGSTYP: PLANKARTA

TEKNIKOMRÅDE / INNEHÅLL: VÄGUTFORMNING OCH TRAFIK

BESKRIVNING: VÄG 55
PLANKARTA
KM 8/660 - 9/290

SKALA: 1:1000
FORMAT: A1
FÖRVALTNINGSNUMMER

RITNINGSNUMMER: 300T0216
BLAD: 16
NÄSTA BLAD: 17
BET

FIL: C:\USERS\MARCINDOBRYCHLOP\NCE DROPBOX\191103 VÄG 55 LICNCE\900-CHAOS\910 VÄG 55\T - VÄGUTFORMNING OCH TRAFIK\CAD (RITNINGAR)\300T0201.DWG PLOTTAD: 2012-10-25 AV ANVÄNDARE MARCINDOBRYCHLOP

ENKÖPING

UPPSALA

Rosendal

Bostället

Ekbacken

ÖVRIG MARK

SERVITUT 03-IM2564.1

SERVITUT 03-IM2564.2

KONNEKTION PLAN 300T0217
KONNEKTION PLAN 300T0216

KONNEKTION PLAN 300T0218
KONNEKTION PLAN 300T0217

N:6632000 E:119600

N:6632400 E:119500

N:6632600 E:119900

9+300 9+400 9+500 9+600 9+700 9+800 9+900

SK5 SK6 NV4 T1 T2 V

10.36 10.6 6.1 7.1 2.4 2.5 2.6 2.7 1:1>4

10 0 10 20 30 40 50 60 70 80 90 100

TECKENFÖRKLARING

MARKANSPRÅK

- GRÄNS FÖR NYTT VÄGOMRÅDE
- AVGRÄNSNING MELLAN OLIKA TYPER AV MARKANSPRÅK
- V — NYTT VÄGOMRÅDE MED VÄGRÄTT
- T1 — T1 - TILLFÄLLIG NYTTJANDERÄTT FÖR ARBETSOMRÅDE SKA GÄLLA UNDER BYGGTIDEN DOCK LÄNGST TILL OCH MED GODKÄND SLUTBESIKTNING
- T2 — BROETABLERING, SKA GÄLLA UNDER BYGGTIDEN DOCK LÄNGST TILL OCH MED GODKÄND SLUTBESIKTNING
- T3 — TILLFÄLLIGT NYTTJANDE SOM KRÄVS FÖR ATT KUNNA ÅTGÄRDA TRUMMA/DIKE.

SKYDDSÅTGÄRDER OCH FÖRSIKTIGHETSMÅTT

- MARKERING ELLER AVGRÄNSNING AV SKYDDSÅTGÄRDER OCH FÖRSIKTIGHETSMÅTT

Sk4a	NY FAUNABRO
Sk4b	NY UNDERPASSAGE
Sk5	NY VILTSLUSS / NYTT VILTUTHOPP
Sk6	NYA FÄRISTER
Sk7	LEDARMUR
Sk8	BEFINTLIG UNDERPASSAGE

NATURVÄRDESOMRÅDEN

- GENERELLA BIOTOPSKYDD
- OMRÅDE MED NATURVÄRDE

NV2	OMRÅDE MED HÖGT NATURVÄRDE (NATURVÄRDESKLASS 2)
NV3	OMRÅDE MED PÅTAGLIGT NATURVÄRDE (NATURVÄRDESKLASS 3)
NV4	OMRÅDE MED VISST NATURVÄRDE (NATURVÄRDESKLASS 4)

FÖRBUDEN SOM AVSER VERKSAMHET ELLER ÅTGÄRD INOM OMRÅDE GENERELLA BIOTOPSKYDD (7:11 2 ST. MB) GÄLLER INTE BYGGANDE AV ALLMÄN VÄG

FÖRBUDEN MOT ÅTGÄRDER INOM STRANDSKYDDSOMRÅDE (7:15 MB) GÄLLER INTE BYGGANDE AV ALLMÄN VÄG.

SKYLDIGHETEN ATT GÖRA EN ANMÄLAN FÖR SAMRÅD ENLIGT 12:6 MB GÄLLER INTE FÖR DE VERKSAMHETER OCH ÅTGÄRDER SOM BEHÖVS FÖR ATT BYGGA VÄGEN OCH SOM FASTSTÄLLS OCH INGÅR I VÄGOMRÅDE FÖR ALLMÄN VÄG ELLER OMRÅDE FÖR TILLFÄLLIG NYTTJANDERÄTT.

ÖVRIGA BETECKNINGAR

- 0/100 — NY VÄG, VÄGBANEKANTER MED LÄNGDMÄTNING (HÖJDANGIVELSEN ÄR INOM FELMARGINAL -1 M TILL +1 M)
- FASTIGHETSGRÄNS
- TRAKTGRÄNS
- BRO 24:1 — BRO ANLÄGGNINGS-ID
- NYTT VILTSTÄNGSEL MED GRIND; VÄGOMRÅDET OMFATTAR 1+1M PÅ VARDERA SIDA OM STÄNGSLET/GRINDEN

KOORDINATSYSTEM: SWEREF 99 18 00
HÖJDSYSTEM: RH2000

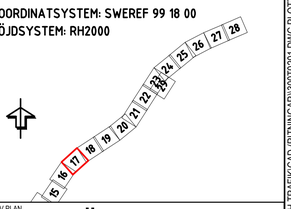

TYP AV PLAN
VÄGPLAN

GRANSKNINGSSTATUS / SYFTE

HANDLINGSTYP
SAMRÅDSHANDLING

DATUM	LEVERANS / ÄNDRINGS-PM
2020-11-30	

OBJEKT
VÄG 55 ÖRSUNDSBRO-KVARNBOLUND

DELOMRÅDE / BANDEL
ÖRSUNDSBRO-KVARNBOLUND

ANLÄGGNINGSDEL
GAMENSAMT

OBJEKTNUMMER / KM	KONSTRUKTIONSNUMMER
163590	

BESTÄLLARE: TRAFIKVERKET
LEVERANTÖR: Licab, Norra Consulting Engineers

SKAPAD AV	UPPDRAGSNUMMER
J.GACZKOWSKI,D.KOLASIŃSKI	003051001
GODKÄND AV	AVDELNING
P.BANDAK	

RITNINGSTYP
PLANKARTA

TEKNIKOMRÅDE / INNEHÅLL
VÄGUTFORMNING OCH TRAFIK

BESKRIVNING
VÄG 55
PLANKARTA
KM 9/290 - 9/930

SKALA	FORMAT	FÖRVALTNINGSNUMMER		
1:1000	A1			
RITNINGSNUMMER		BLAD	NÄSTA BLAD	BET
300T0217		17	18	

FIL: C:\USERS\MARCIN\DOBRYCHLOP\NCE DROPBOX\19103 VÄG 55 LICNCE\900-CHAOS\910 VÄG 55\T - VÄGUTFORMNING OCH TRAFIK\CAD (RITNINGAR)\300T0201.DWG PLOTTAD: 2012-10-25 AV ANVÄNDARE MARCIN

2020-12-02 13:37	CAD\MODELLER\V3909301
2020-11-03 09:20	CAD\MODELLER\V3000201
2020-10-21 17:26	NYA\V3000202
2020-10-21 17:25	NYA\V3000203
2020-12-03 09:58	CAD\MODELLER\V2809701
2020-10-30 14:53	CAD\MODELLER\V3909761
2020-10-29 12:58	CAD\MODELLER\V3909501
2020-12-02 15:42	CAD\MODELLER\V3909301
2020-11-03 09:20	CAD\MODELLER\V3000201
2020-07-02 15:11	CAD\MODELLER\V3902203
2020-06-26 08:46	CAD\MODELLER\V3909503
2020-06-26 08:43	CAD\MODELLER\V3909501
2020-11-03 09:46	CAD\MODELLER\V3909761
2020-11-03 09:45	CAD\MODELLER\V3909503
2020-12-02 10:11	CAD\MODELLER\V3902203
	CAD\MODELLER\V3902201
	CAD\MODELLER\V3902202
	CAD\MODELLER\V3902204
	CAD\MODELLER\V3902205
	CAD\MODELLER\V3902206
	CAD\MODELLER\V3902207
	CAD\MODELLER\V3902208
	CAD\MODELLER\V3902209
	CAD\MODELLER\V3902210
	CAD\MODELLER\V3902211
	CAD\MODELLER\V3902212
	CAD\MODELLER\V3902213
	CAD\MODELLER\V3902214
	CAD\MODELLER\V3902215
	CAD\MODELLER\V3902216
	CAD\MODELLER\V3902217
	CAD\MODELLER\V3902218
	CAD\MODELLER\V3902219
	CAD\MODELLER\V3902220
	CAD\MODELLER\V3902221

XREF

KONNEKTION PLAN 300T0219

KONNEKTION PLAN 300T0218

NY BRO 349
FAUNABRO

ENKÖPING

UPPSALA

NAVESTA

ÖVRIG MARK

SERVITUT 0380-2012/83.1

SERVITUT 0380-2012/83.2

N=6633200 E=120000

N=6632700 E=120100

N=6632900 E=120040

10 0 10 20 30 40 50 60 70 80 90 100m

TECKENFÖRKLARING

MARKANSPRÅK

- GRÄNS FÖR NYTT VÄGOMRÅDE
- AVGRÄNSNING MELLAN OLIKA TYPER AV MARKANSPRÅK
- V — NYTT VÄGOMRÅDE MED VÄGRÄTT
- T1 — T1 - TILLFÄLLIG NYTTJANDERÄTT FÖR ARBETSOMRÅDE SKA GÄLLA UNDER BYGGTIDEN DOCK LÄNGST TILL OCH MED GODKÄND SLUTBESIKTNING
- T2 — BROETABLERING, SKA GÄLLA UNDER BYGGTIDEN DOCK LÄNGST TILL OCH MED GODKÄND SLUTBESIKTNING
- T3 — TILLFÄLLIGT NYTTJANDE SOM KRÄVS FÖR ATT KUNNA ÅTGÄRDA TRUMMA/DIKE.

SKYDDSÅTGÄRDER OCH FÖRSIKTIGHETSMÅTT

- MARKERING ELLER AVGRÄNSNING AV SKYDDSÅTGÄRDER OCH FÖRSIKTIGHETSMÅTT

Sk4a	NY FAUNABRO
Sk4b	NY UNDERPASSAGE
Sk5	NY VILTSLUSS / NYTT VILTUTHOPP
Sk6	NYA FÄRISTER
Sk7	LEDARMUR
Sk8	BEFINTLIG UNDERPASSAGE

NATURVÄRDESOMRÅDEN

- GENERELLA BIOTOPSKYDD
- OMRÅDE MED NATURVÄRDE

NV2	OMRÅDE MED HÖGT NATURVÄRDE (NATURVÄRDESKLASS 2)
NV3	OMRÅDE MED PÅTAGLIGT NATURVÄRDE (NATURVÄRDESKLASS 3)
NV4	OMRÅDE MED VISST NATURVÄRDE (NATURVÄRDESKLASS 4)

FÖRBUDEN SOM AVSER VERKSAMHET ELLER ÅTGÄRD INOM OMRÅDE GENERELLA BIOTOPSKYDD (7:11 2 ST. MB) GÄLLER INTE BYGGANDE AV ALLMÄN VÄG

FÖRBUDEN MOT ÅTGÄRDER INOM STRANDSKYDDSOMRÅDE (7:15 MB) GÄLLER INTE BYGGANDE AV ALLMÄN VÄG.

SKYLDIGHETEN ATT GÖRA EN ANMÄLAN FÖR SAMRÅD ENLIGT 12:6 MB GÄLLER INTE FÖR DE VERKSAMHETER OCH ÅTGÄRDER SOM BEHÖVS FÖR ATT BYGGA VÄGEN OCH SOM FASTSTÄLLS OCH INGÅR I VÄGOMRÅDE FÖR ALLMÄN VÄG ELLER OMRÅDE FÖR TILLFÄLLIG NYTTJANDERÄTT.

ÖVRIGA BETECKNINGAR

- 0/100 — NY VÄG, VÄGBANEKANTER MED LÄNGDMÄTNING (HÖJDANGIVELSEN ÄR INOM FELMARGINAL ~1 M TILL ±1 M)
- FASTIGHETSGRÄNS
- TRAKTGRÄNS
- BRO 24:1 — BRO ANLÄGGNINGS-ID
- NYTT VILTSTÄNGSEL MED GRIND; VÄGOMRÅDET OMFATTAR 1+1M PÅ VARDERA SIDA OM STÄNGSLET/GRINDEN

KOORDINATSYSTEM: SWEREF 99 18 00
HÖJDSYSTEM: RH2000

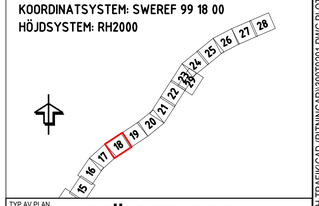

TYP AV PLAN
VÄGPLAN

GRANSKNINGSSTATUS / SYFTE

HANDLINGSTYP
SAMRÅDSHANDLING

DATUM	LEVERANS / ÄNDRINGS-PM
2020-11-30	

OBJEKT
VÄG 55 ÖRSUNDSBRO-KVARNBOLUND

DELOMRÅDE / BANDEL
ÖRSUNDSBRO-KVARNBOLUND

ANLÄGGNINGSDEL
GAMENSAMT

OBJEKTNUMMER / KM	KONSTRUKTIONSNUMMER
163590	

BESTÄLLARE: TRAFIKVERKET
LEVERANTÖR: Licab, NORA Nora Consulting Engineers

SKAPAD AV	UPPDRAGSNUMMER
J.GACZKOWSKI,D.KOLASIŃSKI	003051001
GODKÄND AV	AVDELNING
P.BANDAK	

RITNINGSTYP
PLANKARTA

TEKNIKOMRÅDE / INNEHÅLL
VÄGUTFORMNING OCH TRAFIK

BESKRIVNING
VÄG 55
PLANKARTA
KM 9/930 - 10/570

SKALA	FORMAT	FÖRVALTNINGSNUMMER		
1:1000	A1			
RITNINGSNUMMER		BLAD	NÄSTA BLAD	BET
300T0218		18	19	

FIL: C:\USERS\MARCIN\DOBRYCHLOP\NCE DROPBOX\191103 VAG 55 LICNCE\900-CHAOS\910 VAG 55\T - VÄGUTFORMNING OCH TRAFIK\CAD (RITNINGAR)\300T0201.DWG PLOTTAD: 2012-10-25 AV ANVÄNDARE MARCINDOBRYCHLOP

XREF CAD IMODELLER\1303495\01
CAD IMODELLER\1313935\01
CAD IMODELLER\1313935\02
CAD IMODELLER\1304203\03
CAD IMODELLER\1304203\04
CAD IMODELLER\1269959\01
CAD IMODELLER\1269959\02
CAD IMODELLER\1304203\05
CAD IMODELLER\1304203\06
CAD IMODELLER\1304203\07

2020-10-29 12:58 CAD IMODELLER\1269959\01
2020-12-21 15:42 CAD IMODELLER\1313935\01
2020-11-02 09:20 NYV\N3000202
2020-07-10 15:11 NYV\N3000203
2020-10-21 11:26 CAD IMODELLER\1304203\03
2020-04-20 08:43 CAD IMODELLER\1269959\01
2020-11-02 09:58 CAD IMODELLER\1269959\02
2020-11-02 09:45 CAD IMODELLER\1269959\03
2020-12-02 13:37 CAD IMODELLER\1269959\01
2020-11-02 09:20 CAD IMODELLER\1313935\01
2020-10-21 11:26 NYV\N3000202
2020-07-10 15:11 NYV\N3000203
2020-12-03 09:58 CAD IMODELLER\1269959\01
2020-11-02 09:45 CAD IMODELLER\1269959\02
2020-10-30 14:53 CAD IMODELLER\1269959\03

KONNEKTION PLAN 300T0218

KONNEKTION PLAN 300T0219

KONNEKTION PLAN 300T0219

KONNEKTION PLAN 300T0220

ÖVRIG MARK

ÖVRIG MARK

E=120600 N=6633600

ENKÖPING

UPPSALA

T1

T1

T1

T1

NV4

NV4

NV4

NV3

10+600

10+700

10+800

10+900

11+000

11+100

11+200

V

V

V

V

V

V

Skultan

Lurbo

E=120600 N=6633000

E=121000 N=6633300

10 0 10 20 30 40 50 60 70 80 90 100m

TECKENFÖRKLARING

MARKANSPRÅK

GRÄNS FÖR NYTT VÄGOMRÅDE
AVGRÄNSNING MELLAN OLIKA TYPER AV MARKANSPRÅK

V — NYTT VÄGOMRÅDE MED VÄGRÄTT

T1 — T1 - TILLFÄLLIG NYTTJANDERÄTT FÖR ARBETSOMRÅDE SKA GÄLLA UNDER BYGGTIDEN DOCK LÄNGST TILL OCH MED GODKÄND SLUTBESIKTNING

T2 — BROETABLERING, SKA GÄLLA UNDER BYGGTIDEN DOCK LÄNGST TILL OCH MED GODKÄND SLUTBESIKTNING

T3 — TILLFÄLLIGT NYTTJANDE SOM KRÄVS FÖR ATT KUNNA ÅTGÄRDA TRUMMA/DIKE.

SKYDDSÅTGÄRDER OCH FÖRSIKTIGHETSMÅTT

MARKERING ELLER AVGRÄNSNING AV SKYDDSÅTGÄRDER OCH FÖRSIKTIGHETSMÅTT

Sk4a — NY FAUNABRO
Sk4b — NY UNDERPASSAGE
Sk5 — NY VILTSLUSS / NYTT VILTUTHOPP
Sk6 — NYA FÄRISTER
Sk7 — LEDARMUR
Sk8 — BEFINTLIG UNDERPASSAGE

NATURVÄRDESOMRÅDEN

GENERELLA BIOTOPSKYDD
OMRÅDE MED NATURVÄRDE

NV2 — OMRÅDE MED HÖGT NATURVÄRDE (NATURVÄRDESKLASS 2)
NV3 — OMRÅDE MED PÅTAGLIGT NATURVÄRDE (NATURVÄRDESKLASS 3)
NV4 — OMRÅDE MED VISST NATURVÄRDE (NATURVÄRDESKLASS 4)

FÖRBUDEN SOM AVSER VERKSAMHET ELLER ÅTGÄRD INOM OMRÅDE GENERELLA BIOTOPSKYDD (7:11 2 ST. MB) GÄLLER INTE BYGGANDE AV ALLMÄN VÄG

FÖRBUDEN MOT ÅTGÄRDER INOM STRANDSKYDDSOMRÅDE (7:15 MB) GÄLLER INTE BYGGANDE AV ALLMÄN VÄG.

SKYLDIGHETEN ATT GÖRA EN ANMÄLAN FÖR SAMRÅD ENLIGT 12:6 MB GÄLLER INTE FÖR DE VERKSAMHETER OCH ÅTGÄRDER SOM BEHÖVS FÖR ATT BYGGA VÄGEN OCH SOM FASTSTÄLLS OCH INGÅR I VÄGOMRÅDE FÖR ALLMÄN VÄG ELLER OMRÅDE FÖR TILLFÄLLIG NYTTJANDERÄTT.

ÖVRIGA BETECKNINGAR

0/100 — NY VÄG, VÄGBANEKANTER MED LÄNGDMÄTNING (HÖJDANGIVELSEN ÄR INOM FELMARGINAL ~1 M TILL ±1 M)

FASTIGHETSGRÄNS
TRAKTGRÄNS

BRO 24:1 — BRO ANLÄGGNINGS-ID

NYTT VILTSTÄNGSEL MED GRIND; VÄGOMRÅDET OMFATTAR 1+1M PÅ VARDERA SIDA OM STÄNGSLET/GRINDEN

KOORDINATSYSTEM: SWEREF 99 18 00
HÖJDSYSTEM: RH2000

15 16 17 18 19 20 21 22 23 24 25 26 27 28

TYP AV PLAN
VÄGPLAN

GRANSKNINGSSTATUS / SYFTE

HANDLINGSTYP
SAMRÅDSHANDLING

DATUM
2020-11-30

LEVERANS / ÄNDRINGS-PM

OBJEKT
VÄG 55 ÖRSUNDSBRO-KVARNBOLUND

DELOMRÅDE / BANDEL
ÖRSUNDSBRO-KVARNBOLUND

ANLÄGGNINGSDEL
GAMENSAMT

OBJEKTNUMMER / KM
163590

KONSTRUKTIONSNUMMER

BESTÄLLARE
TRAFIKVERKET

LEVERANTÖR
Licab NORA Nora Consulting Engineers

SKAPAD AV
J.GACZKOWSKI,D.KOLASIŃSKI

UPPDRAGSNUMMER
003051001

GODKÄND AV
P.BANDAK

AVDELNING

RITNINGSTYP
PLANKARTA

TEKNIKOMRÅDE / INNEHÅLL
VÄGUTFORMNING OCH TRAFIK

BESKRIVNING
VÄG 55
PLANKARTA
KM 10/570 - 11/210

SKALA
1:1000

FORMAT
A1

FÖRVALTNINGSNUMMER

RITNINGSNUMMER
300T0219

BLAD
19

NÄSTA BLAD
20

BET

FIL: C:\USERS\MARCIN\DOBRYCHLOP\CE DROPBOX\191103 VÄG 55 LICNCE\900-CHAOS\910 VÄG 55\T - VÄGUTFORMNING OCH TRAFIK\CAD (RITNINGAR)\300T0201.DWG PLOTTAD: 2012-10-25 AV ANVÄNDARE MARCINDOBRYCHLOP

XREF CAD (MODELLER)\D3609501
CAD (MODELLER)\13600101
CAD (MODELLER)\13600201
CAD (MODELLER)\13602C03
CAD (MODELLER)\13609501
CAD (MODELLER)\C609501
CAD (MODELLER)\D3609504
CAD (MODELLER)\V3609303
CAD (MODELLER)\V3609304
CAD (MODELLER)\13602C1

2020-10-29 13:58
2020-12-02 14:52
2020-12-02 14:52
2020-07-02 15:11
2020-06-04 08:43
2020-06-04 08:44
2020-11-03 08:26
2020-11-03 08:27
2020-12-02 9:11

CAD (MODELLER)\13609301
CAD (MODELLER)\13600201
NV\NV3600202
NV\NV3600203
CAD (MODELLER)\23600701
CAD (MODELLER)\V3609504
CAD (MODELLER)\V3609503

2020-12-02 13:37
2020-11-03 09:30
2020-11-30 11:10
2020-10-21 11:26
2020-11-30 11:10
2020-12-03 09:58
2020-12-02 13:5
2020-10-30 14:33

KONNEKTION PLAN 300T0220
KONNEKTION PLAN 300T0219
KONNEKTION PLAN 300T0221
KONNEKTION PLAN 300T0220

N=6633800
E=120900

ÖVRIG MARK

1:12
1:13
1:14
1:15

SERVITUT GEBIT ZIRKTE 2

Ubby

Stallänge backe

ENKOPING

UPPSALA

T1
V
T3
NV4
NV3
NV2
SK4h

11+200
11+300
11+400
11+500
11+600
11+700
11+800

R=200
RL

1:2>2

LÖRSTA

Fängsta

N=6633400
E=121100

N=6633700
E=121500

10 0 10 20 30 40 50 60 70 80 90 100m

S:1>4

TECKENFÖRKLARING

MARKANSPRÅK

- GRÄNS FÖR NYTT VÄGOMRÅDE
- AVGRÄNSNING MELLAN OLIKA TYPER AV MARKANSPRÅK
- V — NYTT VÄGOMRÅDE MED VÄGRÄTT
- T1 — T1 - TILLFÄLLIG NYTTJANDERÄTT FÖR ARBETSOMRÅDE SKA GÄLLA UNDER BYGGTIDEN DOCK LÄNGST TILL OCH MED GODKÄND SLUTBESIKTNING
- T2 — BROETABLERING, SKA GÄLLA UNDER BYGGTIDEN DOCK LÄNGST TILL OCH MED GODKÄND SLUTBESIKTNING
- T3 — TILLFÄLLIGT NYTTJANDE SOM KRÄVS FÖR ATT KUNNA ÅTGÄRDA TRUMMA/DIKE.

SKYDDSÅTGÄRDER OCH FÖRSIKTIGHETSMÅTT

- MARKERING ELLER AVGRÄNSNING AV SKYDDSÅTGÄRDER OCH FÖRSIKTIGHETSMÅTT

Sk4a	NY FAUNABRO
Sk4b	NY UNDERPASSAGE
Sk5	NY VILTSLUSS / NYTT VILTUTHOPP
Sk6	NYA FÄRISTER
Sk7	LEDARMUR
Sk8	BEFINTLIG UNDERPASSAGE

NATURVÄRDESOMRÅDEN

- GENERELLA BIOTOPSKYDD
- OMRÅDE MED NATURVÄRDE

NV2	OMRÅDE MED HÖGT NATURVÄRDE (NATURVÄRDESKLASS 2)
NV3	OMRÅDE MED PÅTAGLIGT NATURVÄRDE (NATURVÄRDESKLASS 3)
NV4	OMRÅDE MED VISST NATURVÄRDE (NATURVÄRDESKLASS 4)

FÖRBUDEN SOM AVSER VERKSAMHET ELLER ÅTGÄRD INOM OMRÅDE GENERELLA BIOTOPSKYDD (7:11 2 ST. MB) GÄLLER INTE BYGGANDE AV ALLMÄN VÄG

FÖRBUDEN MOT ÅTGÄRDER INOM STRANDSKYDDSOMRÅDE (7:15 MB) GÄLLER INTE BYGGANDE AV ALLMÄN VÄG.

SKYLDIGHETEN ATT GÖRA EN ANMÄLAN FÖR SAMRÅD ENLIGT 12:6 MB GÄLLER INTE FÖR DE VERKSAMHETER OCH ÅTGÄRDER SOM BEHÖVS FÖR ATT BYGGA VÄGEN OCH SOM FASTSTÄLLS OCH INGÅR I VÄGOMRÅDE FÖR ALLMÄN VÄG ELLER OMRÅDE FÖR TILLFÄLLIG NYTTJANDERÄTT.

ÖVRIGA BETECKNINGAR

- 0/100 — NY VÄG, VÄGBANEKANTER MED LÄNGDMÄTNING (HÖJDANGIVELSEN ÄR INOM FELMARGINAL ~1 M TILL ±1 M)
- FASTIGHETSGRÄNS
- TRAKTGRÄNS
- BRO 24:1 — BRO ANLÄGGNINGS-ID
- NYTT VILTSTÄNGSEL MED GRIND; VÄGOMRÅDET OMFATTAR 1+1M PÅ VARDERA SIDA OM STÄNGSLET/GRINDEN

KOORDINATSYSTEM: SWEREF 99 18 00
HÖJDSYSTEM: RH2000

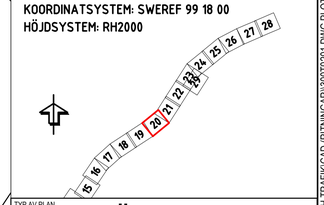

TYP AV PLAN
VÄGPLAN

GRANSKNINGSSTATUS / SYFTE

HANDLINGSTYP
SAMRÅDSHANDLING

DATUM	LEVERANS / ÄNDRINGS-PM
2020-11-30	

OBJEKT
VÄG 55 ÖRSUNDSBRO-KVARNBOLUND

DELOMRÅDE / BANDEL
ÖRSUNDSBRO-KVARNBOLUND

ANLÄGGNINGSDEL
GAMENSAMT

OBJEKTNUMMER / KM	KONSTRUKTIONSNUMMER
163590	

BESTÄLLARE: TRAFIKVERKET
LEVERANTÖR: Licab, NORR Norra Sverige Ingenjörer

SKAPAD AV	UPPDRAGSNUMMER
J.GACZKOWSKI,D.KOLASIŃSKI	003051001
GODKÄND AV: P.BANDAK	AVDELNING

RITNINGSTYP
PLANKARTA

TEKNIKOMRÅDE / INNEHÅLL
VÄGUTFORMNING OCH TRAFIK

BESKRIVNING
VÄG 55
PLANKARTA
KM 11/210 - 11/830

SKALA	FORMAT	FÖRVALTNINGSNUMMER
1:1000	A1	

RITNINGSNUMMER	BLAD	NÄSTA BLAD	BET
300T0220	20	21	

FIL: C:\USERS\MARCIN\DOBRYCHLOP\NCE DROPBOX\191103 VÄG 55 LICNCE\900-CHAGS\910 VÄG 55\T - VÄGUTFORMNING OCH TRAFIK\CAD (RITNINGAR)\300T0201.DWG PLOTTAD: 2012-10-25 AV ANVÄNDARE MARCINDOBRYCHLOP

XREF:CAD IMODELLER\D3049501
CAD IMODELLER\T3809301
CAD IMODELLER\T3809201
CAD IMODELLER\T3809101
CAD IMODELLER\T3809203
CAD IMODELLER\L0059661
CAD IMODELLER\V3809206
CAD IMODELLER\V3809201
CAD IMODELLER\T3809207

2020-12-29 12:58
2020-12-21 14:42
2020-12-02 13:37
2020-11-17 07:51
2020-11-03 08:46
2020-10-30 14:33

CAD IMODELLER\T3809301
CAD IMODELLER\T3809201
CAD IMODELLER\T3809101
NYVÄN3809203
CAD IMODELLER\L3809661
CAD IMODELLER\V3809206
CAD IMODELLER\V3809201

2020-12-02 13:37
2020-11-03 08:39
2020-10-30 14:33
2020-10-21 17:26
2020-10-21 14:54
2020-12-03 09:58
2020-10-30 14:33

KONNEKTION PLAN 300T0221

KONNEKTION PLAN 300T0222

Skartabergens

Skällångra backen

GÅANLÄGGN 0390/-SKÄRFALTENS-GA 3

SERVITUT PBN 2009/271.2

GÅANLÄGGN 0390/-SKÄRFALTENS-GA 2

NU BRO 34A
GC-BRO

T1

T2

T3

NV2

NV3

NV4

Sk4a

ENKÖPING

UPPSALA

11+800

11+900

12+000

12+100

12+200

12+300

12+400

E=12600
N=6633800

E=12600
N=6633900

E=12600
N=6634000

E=12600
N=6634100

E=12600
N=6634200

ÖVRIG MARK

YTTERNÄS
596

Gustavsberg

Hästhagen

Silvervägen

0 10 20 30 40 50 60 70 80 90 100m

TECKENFÖRKLARING

MARKANSPRÅK

GRÄNS FÖR NYTT VÄGOMRÅDE
AVGRÄNSNING MELLAN OLIKA TYPER AV MARKANSPRÅK

V — NYTT VÄGOMRÅDE MED VÄGRÄTT

T1 — T1 - TILLFÄLLIG NYTTJANDERÄTT FÖR ARBETSOMRÅDE SKA GÄLLA UNDER BYGGTIDEN DOCK LÄNGST TILL OCH MED GODKÄND SLUTBESIKTNING

T2 — BROETABLERING, SKA GÄLLA UNDER BYGGTIDEN DOCK LÄNGST TILL OCH MED GODKÄND SLUTBESIKTNING

T3 — TILLFÄLLIGT NYTTJANDE SOM KRÄVS FÖR ATT KUNNA ÅTGÄRDA TRUMMA/DIKE.

SKYDDSÅTGÄRDER OCH FÖRSIKTIGHETSMÅTT

MARKERING ELLER AVGRÄNSNING AV SKYDDSÅTGÄRDER OCH FÖRSIKTIGHETSMÅTT

Sk4a	NY FAUNABRO
Sk4b	NY UNDERPASSAGE
Sk5	NY VILTSLUSS / NYTT VILTUTHOPP
Sk6	NYA FÄRISTER
Sk7	LEDARMUR
Sk8	BEFINTLIG UNDERPASSAGE

NATURVÄRDESOMRÅDEN

GENERELLA BIOTOPSKYDD
OMRÅDE MED NATURVÄRDE

NV2	OMRÅDE MED HÖGT NATURVÄRDE (NATURVÄRDESKLASS 2)
NV3	OMRÅDE MED PÅTAGLIGT NATURVÄRDE (NATURVÄRDESKLASS 3)
NV4	OMRÅDE MED VISST NATURVÄRDE (NATURVÄRDESKLASS 4)

FÖRBUDEN SOM AVSER VERKSAMHET ELLER ÅTGÄRD INOM OMRÅDE GENERELLA BIOTOPSKYDD (7:11 2 ST. MB) GÄLLER INTE BYGGANDE AV ALLMÄN VÄG

FÖRBUDEN MOT ÅTGÄRDER INOM STRANDSKYDDSOMRÅDE (7:15 MB) GÄLLER INTE BYGGANDE AV ALLMÄN VÄG.

SKYLDIGHETEN ATT GÖRA EN ANMÄLAN FÖR SAMRÅD ENLIGT 12:6 MB GÄLLER INTE FÖR DE VERKSAMHETER OCH ÅTGÄRDER SOM BEHÖVS FÖR ATT BYGGA VÄGEN OCH SOM FASTSTÄLLS OCH INGÅR I VÄGOMRÅDE FÖR ALLMÄN VÄG ELLER OMRÅDE FÖR TILLFÄLLIG NYTTJANDERÄTT.

ÖVRIGA BETECKNINGAR

0/100 — NY VÄG, VÄGBANEKANTER MED LÄNGDMÄTNING (HÖJDANGIVELSEN ÄR INOM FELMARGINAL ~1 M TILL +1 M)

FASTIGHETSGRÄNS
TRAKTGRÄNS

BRO 24:1 — BRO ANLÄGGNINGS-ID

NYTT VILTSTÄNGSEL MED GRIND; VÄGOMRÅDET OMFATTAR 1+1M PÅ VARDERA SIDA OM STÄNGSLET/GRINDEN

KOORDINATSYSTEM: SWEREF 99 18 00
HÖJDSYSTEM: RH2000

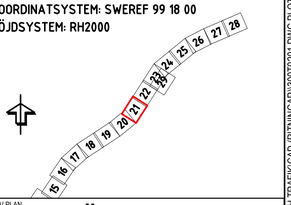

TYP AV PLAN
VÄGPLAN

GRANSKNINGSSTATUS / SYFTE

HANDLINGSTYP
SAMRÅDSHANDLING

DATUM	LEVERANS / ÄNDRINGS-PM
2020-11-30	

OBJEKT
VÄG 55 ÖRSUNDSBRO-KVARNBOLUND

DELOMRÅDE / BANDEL
ÖRSUNDSBRO-KVARNBOLUND

ANLÄGGNINGSDEL
GAMENSAMT

OBJEKTNUMMER / KM	KONSTRUKTIONSNUMMER
163590	

BESTÄLLARE: TRAFIKVERKET
LEVERANTÖR: Licab, AVORA Nora Consulting Engineers

SKAPAD AV	UPPDRAGSNUMMER
J.GACZKOWSKI,D.KOLASIŃSKI	003051001
GODKÄND AV	AVDELNING
P.BANDAK	

RITNINGSTYP
PLANKARTA

TEKNIKOMRÅDE / INNEHÅLL
VÄGUTFORMNING OCH TRAFIK

BESKRIVNING
VÄG 55
PLANKARTA
KM 11/830 - 12/440

SKALA	FORMAT	FÖRVALTNINGSNUMMER
1:1000	A1	

RITNINGSNUMMER	BLAD	NÄSTA BLAD	BET
300T0221	21	22	

FIL: C:\USERS\MARCIN\DOBRYCH\LOPINCE DROPBOX\19103 VÄG 55 LICENCE\900-CHAOS\910 VÄG 55\T - VÄGUTFORMNING OCH TRAFIK\CAD (RITNINGAR)\300T0201.DWG PLOTTAD: 2012-10-25 AV ANVÄNDARE MARCINDOBRYCHLOP

1:1

XREF CAD (MODELLER\D3609501
CAD (MODELLER\T3940101
CAD (MODELLER\T3940201
CAD (MODELLER\T3940203
CAD (MODELLER\D3609503
CAD (MODELLER\D3609561
CAD (MODELLER\X3909701
CAD (MODELLER\X3909702
CAD (MODELLER\T3940271

2020-10-29 12:58
2020-12-22 14:42
2020-12-22 14:43
2020-07-02 15:01
2020-06-04 08:43
2020-06-04 08:44
2020-11-23 08:46
2020-12-02 16:17

CAD (MODELLER\T3409301
CAD (MODELLER\N4560201
CAD (MODELLER\N4560301
N:\VIA\163620\02
CAD (MODELLER\D3609502
CAD (MODELLER\T2809701
CAD (MODELLER\T3940204
CAD (MODELLER\X3909740

2020-12-02 13:37
2020-11-02 09:39
2020-10-21 13:26
2020-10-21 13:26
2020-12-03 09:58
2020-12-03 09:58
2020-10-14 14:33

KONNEKTION PLAN 300T0222
KONNEKTION PLAN 300T0221

NU BRO 34:A
GC-BRO

ENKÖPING

UPPSALA

NÄS-SÖDERBY

Hast-

E=12700 N=6634800

E=12200 N=6634800

E=12200 N=6634400

1:12
1:13
1:12
1:10->2
1:7->1

ÖVRIG MARK

V
T1
T2
NV3
NV4

12+500 12+600 12+700 12+800 12+900 13+000

10 0 10 20 30 40 50 60 70 80 90 100m

TECKENFÖRKLARING

MARKANSPRÅK

- GRÄNS FÖR NYTT VÄGOMRÅDE
- AVGRÄNSNING MELLAN OLIKA TYPER AV MARKANSPRÅK
- V — NYTT VÄGOMRÅDE MED VÄGRÄTT
- T1 — T1 - TILLFÄLLIG NYTTJANDERÄTT FÖR ARBETSOMRÅDE SKA GÄLLA UNDER BYGGTIDEN DOCK LÄNGST TILL OCH MED GODKÄND SLUTBESIKTNING
- T2 — BROETABLERING, SKA GÄLLA UNDER BYGGTIDEN DOCK LÄNGST TILL OCH MED GODKÄND SLUTBESIKTNING
- T3 — TILLFÄLLIGT NYTTJANDE SOM KRÄVS FÖR ATT KUNNA ÅTGÄRDA TRUMMA/DIKE.

SKYDDSÅTGÄRDER OCH FÖRSIKTIGHETSMÅTT

- MARKERING ELLER AVGRÄNSNING AV SKYDDSÅTGÄRDER OCH FÖRSIKTIGHETSMÅTT

Sk4a	NY FAUNABRO
Sk4b	NY UNDERPASSAGE
Sk5	NY VILTSLUSS / NYTT VILTUTHOPP
Sk6	NYA FÄRISTER
Sk7	LEDARMUR
Sk8	BEFINTLIG UNDERPASSAGE

NATURVÄRDESOMRÅDEN

- GENERELLA BIOTOPSKYDD
- OMRÅDE MED NATURVÄRDE

NV2	OMRÅDE MED HÖGT NATURVÄRDE (NATURVÄRDESKLASS 2)
NV3	OMRÅDE MED PÅTAGLIGT NATURVÄRDE (NATURVÄRDESKLASS 3)
NV4	OMRÅDE MED VISST NATURVÄRDE (NATURVÄRDESKLASS 4)

FÖRBUDEN SOM AVSER VERKSAMHET ELLER ÅTGÄRD INOM OMRÅDE GENERELLA BIOTOPSKYDD (7:11 2 ST. MB) GÄLLER INTE BYGGANDE AV ALLMÄN VÄG

FÖRBUDEN MOT ÅTGÄRDER INOM STRANDSKYDDSOMRÅDE (7:15 MB) GÄLLER INTE BYGGANDE AV ALLMÄN VÄG.

SKYLDIGHETEN ATT GÖRA EN ANMÄLAN FÖR SAMRÅD ENLIGT 12:6 MB GÄLLER INTE FÖR DE VERKSAMHETER OCH ÅTGÄRDER SOM BEHÖVS FÖR ATT BYGGA VÄGEN OCH SOM FASTSTÄLLS OCH INGÅR I VÄGOMRÅDE FÖR ALLMÄN VÄG ELLER OMRÅDE FÖR TILLFÄLLIG NYTTJANDERÄTT.

ÖVRIGA BETECKNINGAR

- 0/100 — NY VÄG, VÄGBANEKANTER MED LÄNGDMÄTNING (HÖJDANGIVELSEN ÄR INOM FELMARGINAL ~1 M TILL +1 M)
- FASTIGHETSGRÄNS
- TRAKTGRÄNS
- BRO 24:1 — BRO ANLÄGGNINGS-ID
- NYTT VILTSTÄNGSEL MED GRIND; VÄGOMRÅDET OMFATTAR 1+1M PÅ VARDERA SIDA OM STÄNGSLET/GRINDEN

KOORDINATSYSTEM: SWEREF 99 18 00
HÖJDSYSTEM: RH2000

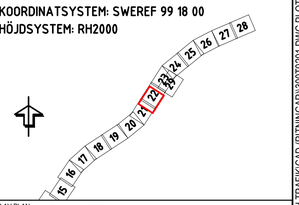

TYP AV PLAN
VÄGPLAN

GRANSKNINGSSTATUS / SYFTE

HANDLINGSTYP
SAMRÅDSHANDLING

DATUM: 2020-11-30
LEVERANS / ÄNDRINGS-PM:

OBJEKT
VÄG 55 ÖRSUNDSBRO-KVARNBOLUND

DELOMRÅDE / BANDEL
ÖRSUNDSBRO-KVARNBOLUND

ANLÄGGNINGSDEL
GAMENSAMT

OBJEKTNUMMER / KM: 163590
KONSTRUKTIONSNUMMER:

BESTÄLLARE: TRAFIKVERKET
LEVERANTÖR: Licab, AVORA Nova Consulting Engineers

SKAPAD AV: J.GACZKOWSKI,D.KOLASIŃSKI
UPPDRAGSNUMMER: 003051001

GODKÄND AV: P.BANDAK
AVDELNING:

RITNINGSTYP
PLANKARTA

TEKNIKOMRÅDE / INNEHÅLL
VÄGUTFORMNING OCH TRAFIK

BESKRIVNING
VÄG 55
PLANKARTA
KM 12/440 - 13/070

SKALA	FORMAT	FÖRVALTNINGSNUMMER		
1:1000	A1			
RITNINGSNUMMER		BLAD	NÄSTA BLAD	BET
300T0222		22	23	

FIL: C:\USERS\MARCIN\DOBRYCHLOP\NCE DROPBOX\191103 VAG 55 LICNCE\900-CHAOS\910 VAG 55\T - VÄGUTFORMNING OCH TRAFIK\CAD (RITNINGAR)\300T0201.DWG PLOTTAD: 2012-10-25 AV ANVÄNDARE MARCINDOBRYCHLOP

XREF CAD (MODELLER\D3049501
CAD (MODELLER\T3040101
CAD (MODELLER\T3040201
CAD (MODELLER\T3040203
CAD (MODELLER\T3040205
CAD (MODELLER\C0059601
CAD (MODELLER\C0059603
CAD (MODELLER\X3039701
CAD (MODELLER\X3039703
CAD (MODELLER\T3040271

2020-10-29 12:58
2020-11-02 15:45
2020-11-02 15:47
2020-11-05 15:11
2020-11-06 08:46
2020-11-06 08:43
2020-11-06 08:46
2020-11-02 10:11

CAD (MODELLER\T3009301
CAD (MODELLER\X3000201
CAD (MODELLER\NV\N3000202
CAD (MODELLER\NV\N3000201
CAD (MODELLER\T3009201
CAD (MODELLER\X3009704
CAD (MODELLER\X3009960

2020-12-02 13:37
2020-11-03 09:39
2020-10-21 13:26
2020-10-21 13:31
2020-12-03 09:58
2020-12-03 10:13
2020-10-30 14:33

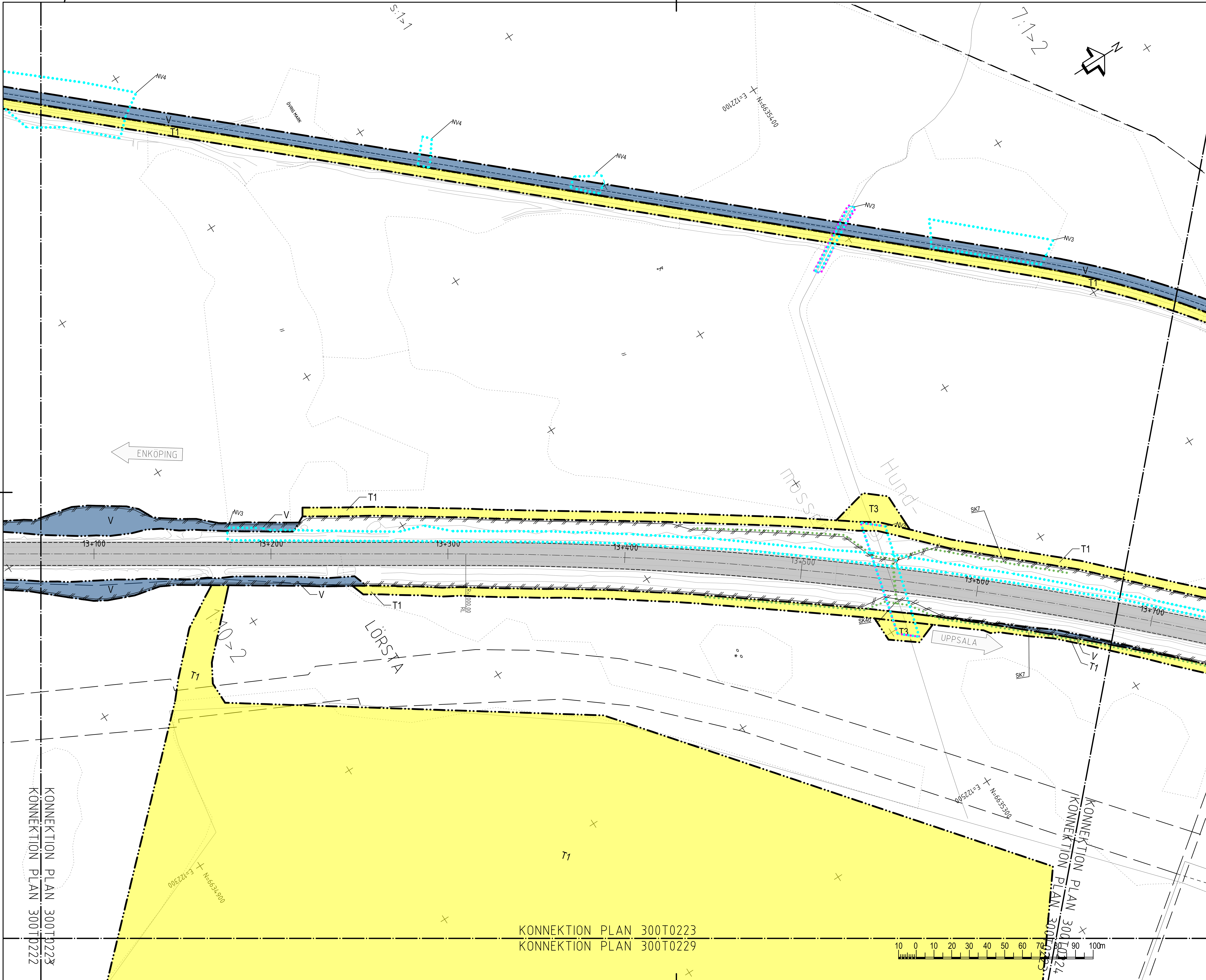

TECKENFÖRKLARING

MARKANSPRÅK

GRÄNS FÖR NYTT VÄGOMRÅDE
AVGRÄNSNING MELLAN OLIKA TYPER AV MARKANSPRÅK

V	NYTT VÄGOMRÅDE MED VÄGRÄTT
T1	T1 - TILLFÄLLIG NYTTJANDERÄTT FÖR ARBETSOMRÅDE SKA GÄLLA UNDER BYGGTIDEN DOCK LÄNGST TILL OCH MED GODKÄND SLUTBESIKTNING
T2	BROETABLERING, SKA GÄLLA UNDER BYGGTIDEN DOCK LÄNGST TILL OCH MED GODKÄND SLUTBESIKTNING
T3	TILLFÄLLIGT NYTTJANDE SOM KRÄVS FÖR ATT KUNNA ÅTGÄRDA TRUMMA/DIKE.

SKYDDSÅTGÄRDER OCH FÖRSIKTIGHETSMÅTT

MARKERING ELLER AVGRÄNSNING AV SKYDDSÅTGÄRDER OCH FÖRSIKTIGHETSMÅTT

Sk4a	NY FAUNABRO
Sk4b	NY UNDERPASSAGE
Sk5	NY VILTSLUSS / NYTT VILTUTHOPP
Sk6	NYA FÄRISTER
Sk7	LEDARMUR
Sk8	BEFINTLIG UNDERPASSAGE

NATURVÄRDESOMRÅDEN

GENERELLA BIOTOPSKYDD
OMRÅDE MED NATURVÄRDE

NV2	OMRÅDE MED HÖGT NATURVÄRDE (NATURVÄRDESKLASS 2)
NV3	OMRÅDE MED PÅTAGLIGT NATURVÄRDE (NATURVÄRDESKLASS 3)
NV4	OMRÅDE MED VISST NATURVÄRDE (NATURVÄRDESKLASS 4)

FÖRBUDEN SOM AVSER VERKSAMHET ELLER ÅTGÄRD INOM OMRÅDE GENERELLA BIOTOPSKYDD (7:11 2 ST. MB) GÄLLER INTE BYGGANDE AV ALLMÄN VÄG

FÖRBUDEN MOT ÅTGÄRDER INOM STRANDSKYDDSOMRÅDE (7:15 MB) GÄLLER INTE BYGGANDE AV ALLMÄN VÄG.

SKYLDIGHETEN ATT GÖRA EN ANMÄLAN FÖR SAMRÅD ENLIGT 12:6 MB GÄLLER INTE FÖR DE VERKSAMHETER OCH ÅTGÄRDER SOM BEHÖVS FÖR ATT BYGGA VÄGEN OCH SOM FASTSTÄLLS OCH INGÅR I VÄGOMRÅDE FÖR ALLMÄN VÄG ELLER OMRÅDE FÖR TILLFÄLLIG NYTTJANDERÄTT.

ÖVRIGA BETECKNINGAR

0/100	NY VÄG, VÄGBANEKANTER MED LÄNGDMÄTNING (HÖJDANGIVELSEN ÄR INOM FELMARGINAL -1 M TILL +1 M)
	FASTIGHETSGRÄNS
	TRAKTGRÄNS
BRO 241	BRO ANLÄGGNINGS-ID
	NYTT VILTSTÄNGSEL MED GRIND; VÄGOMRÅDET OMFATTAR 1+1M PÅ VARDERA SIDA OM STÄNGSLET/GRINDEN

KOORDINATSYSTEM: SWEREF 99 18 00
HÖJDSYSTEM: RH2000

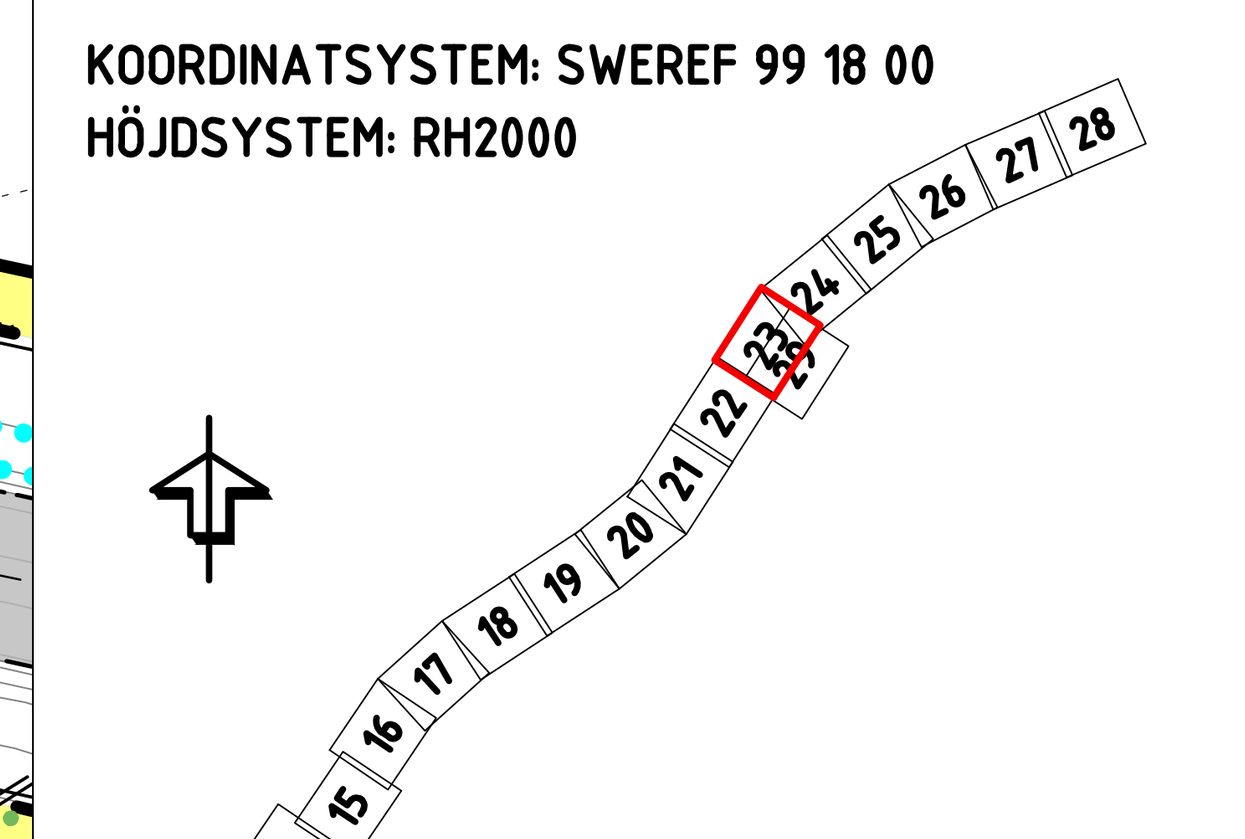

TYP AV PLAN
VÄGPLAN

GRANSKNINGSSTATUS / SYFTE

HANDLINGSTYP
SAMRÅDSHANDLING

DATUM	LEVERANS / ÄNDRINGS-PM
2020-11-30	

OBJEKT
VÄG 55 ÖRSUNDSBRO-KVARNBOLUND

DELOMRÅDE / BANDEL
ÖRSUNDSBRO-KVARNBOLUND

ANLÄGGNINGSDEL
GAMENSAMT

OBJEKTNUMMER / KM	KONSTRUKTIONSNUMMER
163590	

BESTÄLLARE	LEVERANTÖR
TRAFIKVERKET	Licab, NORA Nora Consulting Engineers

SKAPAD AV	UPPDRAGSNUMMER
J.GACZKOWSKI,D.KOLASIŃSKI	003051001
GODKÄND AV	AVDELNING
P.BANDAK	

RITNINGSTYP
PLANKARTA

TEKNIKOMRÅDE / INNEHÅLL
VÄGUTFORMNING OCH TRAFIK

BESKRIVNING
VÄG 55
PLANKARTA
KM 13/070 - 13/680

SKALA	FORMAT	FÖRVALTNINGSNUMMER	
1:1000	A1		
RITNINGSNUMMER	BLAD	NÄSTA BLAD	BET
300T0223	23	24	

FIL: C:\USERS\MARCINDOBRYCHLOP\NCE DROPBOX\191103 VÄG 55 LICNCE\900-CHAOS\910 VÄG 55\T - VÄGUTFORMNING OCH TRAFIK\CAD (RITNINGAR)\300T0201.DWG PLOTTAD: 2012-10-25 AV ANVÄNDARE MARCINDOBRYCHLOP

XREF: CAD (MODELLER)\D3009501 2020-10-29 12:58
CAD (MODELLER)\T3000101 2020-12-02 14:45
CAD (MODELLER)\T3000201 2020-12-02 15:42
CAD (MODELLER)\T30102C0 2020-07-02 15:11
CAD (MODELLER)\T3009503 2020-11-06 12:09
CAD (MODELLER)\C3009501 2020-06-04 08:43
CAD (MODELLER)\X3009706 2020-11-03 08:46
CAD (MODELLER)\X3009701 2020-11-03 10:27
CAD (MODELLER)\X3009702 2020-12-02 10:11
CAD (MODELLER)\T30102C1
CAD (MODELLER)\T3009301 2020-12-02 13:37
CAD (MODELLER)\K3000201 2020-11-03 08:39
CAD (MODELLER)\N3000201 2020-11-04 17:10
VILTPASSAGER\N3000201 2020-10-21 17:26
NV\N3000202 2020-11-04 15:37
NV\N3000203 2020-12-03 09:58
CAD (MODELLER)\Z3009701 2020-12-02 12:13
CAD (MODELLER)\N3000204 2020-10-30 14:33
CAD (MODELLER)\X3009760

KONNEKTION PLAN 300T0225
KONNEKTION PLAN 300T0224

LABY
578
ENKÖPING
UPPSALA
SKT

E=12350
N=6635800
E=12350
N=6635300
E=12700
N=6635600

12:1->2
4:1->2
2:3
3:3

T1
V
NV2
NV4
BRO 24:1

13+700
13+800
13+900
14+000
14+100
14+200

SERVITUT 0380-

10 0 10 20 30 40 50 60 70 80 90 100m

TECKENFÖRKLARING

MARKANSPRÅK

GRÄNS FÖR NYTT VÄGOMRÅDE
AVGRÄNSNING MELLAN OLIKA TYPER AV MARKANSPRÅK

V — NYTT VÄGOMRÅDE MED VÄGRÄTT

T1 - TILLFÄLLIG NYTTJANDERÄTT FÖR ARBETSOMRÅDE SKA GÄLLA UNDER BYGGTIDEN DOCK LÄNGST TILL OCH MED GODKÄND SLUTBESIKTNING

T2 — BROETABLERING, SKA GÄLLA UNDER BYGGTIDEN DOCK LÄNGST TILL OCH MED GODKÄND SLUTBESIKTNING

T3 — TILLFÄLLIGT NYTTJANDE SOM KRÄVS FÖR ATT KUNNA ÅTGÄRDA TRUMMA/DIKE.

SKYDDSÅTGÄRDER OCH FÖRSIKTIGHETSMÅTT

MARKERING ELLER AVGRÄNSNING AV SKYDDSÅTGÄRDER OCH FÖRSIKTIGHETSMÅTT

Sk4a — NY FAUNABRO
Sk4b — NY UNDERPASSAGE
Sk5 — NY VILTSLUSS / NYTT VILTUTHOPP
Sk6 — NYA FÄRISTER
Sk7 — LEDARMUR
Sk8 — BEFINTLIG UNDERPASSAGE

NATURVÄRDESOMRÅDEN

GENERELLA BIOTOPSKYDD
OMRÅDE MED NATURVÄRDE

NV2 — OMRÅDE MED HÖGT NATURVÄRDE (NATURVÄRDESKLASS 2)
NV3 — OMRÅDE MED PÅTAGLIGT NATURVÄRDE (NATURVÄRDESKLASS 3)
NV4 — OMRÅDE MED VISST NATURVÄRDE (NATURVÄRDESKLASS 4)

FÖRBUDEN SOM AVSER VERKSAMHET ELLER ÅTGÄRD INOM OMRÅDE GENERELLA BIOTOPSKYDD (7:11 2 ST. MB) GÄLLER INTE BYGGANDE AV ALLMÄN VÄG

FÖRBUDEN MOT ÅTGÄRDER INOM STRANDSKYDDSOMRÅDE (7:15 MB) GÄLLER INTE BYGGANDE AV ALLMÄN VÄG.

SKYLDIGHETEN ATT GÖRA EN ANMÄLAN FÖR SAMRÅD ENLIGT 12:6 MB GÄLLER INTE FÖR DE VERKSAMHETER OCH ÅTGÄRDER SOM BEHÖVS FÖR ATT BYGGA VÄGEN OCH SOM FASTSTÄLLS OCH INGÅR I VÄGOMRÅDE FÖR ALLMÄN VÄG ELLER OMRÅDE FÖR TILLFÄLLIG NYTTJANDERÄTT.

ÖVRIGA BETECKNINGAR

0/100 — NY VÄG, VÄGBANEKANTER MED LÄNGDMÄTNING (HÖJDANGIVELSEN ÄR INOM FELMARGINAL -1 M TILL +1 M)
FASTIGHETSGRÄNS
TRAKTGRÄNS
BRO 24:1 — BRO ANLÄGGNINGS-ID
NYTT VILTSTÄNGSEL MED GRIND; VÄGOMRÅDET OMFATTAR 1+1M PÅ VARDERA SIDA OM STÄNGSLET/GRINDEN

KOORDINATSYSTEM: SWEREF 99 18 00
HÖJDSYSTEM: RH2000

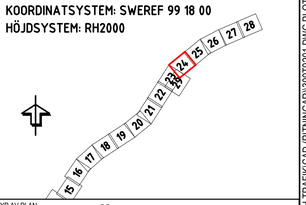

TYP AV PLAN
VÄGPLAN

GRANSKNINGSSTATUS / SYFTE

HANDLINGSTYP
SAMRÅDSHANDLING

DATUM
2020-11-30

LEVERANS / ÄNDRINGS-PM

OBJEKT
VÄG 55 ÖRSUNDSBRO-KVARNBOLUND

DELOMRÅDE / BANDEL
ÖRSUNDSBRO-KVARNBOLUND

ANLÄGGNINGSDEL
GAMENSAMT

OBJEKTNUMMER / KM
163590

KONSTRUKTIONSNUMMER

BESTÄLLARE
TRAFIKVERKET

LEVERANTÖR
Licab
NORA Nora Consulting Engineers

SKAPAD AV
J.GACZKOWSKI,D.KOLASIŃSKI

UPPDRAGSNUMMER
003051001

GODKÄND AV
P.BANDAK

AVDELNING

RITNINGSTYP
PLANKARTA

TEKNIKOMRÅDE / INNEHÅLL
VÄGUTFORMNING OCH TRAFIK

BESKRIVNING
VÄG 55
PLANKARTA
KM 13/680 - 14/280

SKALA
1:1000

FORMAT
A1

FÖRVALTNINGSNUMMER

RITNINGSNUMMER
300T0224

BLAD
24

NÄSTA BLAD
25

BET

FIL: C:\USERS\MARCIN\DOBRYCHLOP\NCE DROPBOX\19\1103 VÄG 55 LICNCE\900-CHAOS\910 VÄG 55\T - VÄGUTFORMNING OCH TRAFIK\CAD (RITNINGAR)\300T0201.DWG PLOTTAD: 2012-10-25 AV ANVÄNDARE MARCINDOBRYCHLOP

XREF CAD MODELLER\D3809501
CAD MODELLER\13800701
CAD MODELLER\13800703
CAD MODELLER\13802C03
CAD MODELLER\13805E03
CAD MODELLER\C3809601
CAD MODELLER\N3809703
CAD MODELLER\N3809705
CAD MODELLER\13802C1

2020-10-29 13:8
2020-12-02 14:52
2020-12-02 15:7
2020-07-02 9:11
2020-06-04 8:46
2020-06-04 8:43
2020-11-03 8:46
2020-11-03 8:45
2020-12-02 9:11

CAD MODELLER\T13809301
CAD MODELLER\N3800201
CAD MODELLER\N3800501
NOVN3800202
CAD MODELLER\13805E03
CAD MODELLER\13800701
CAD MODELLER\N3809703
CAD MODELLER\N3809705

2020-12-02 13:37
2020-11-03 8:39:30
2020-10-30 14:33
2020-10-21 17:26
2020-10-30 14:33
2020-12-03 9:58:57
2020-12-03 9:59:5
2020-10-30 14:33

KONNEKTION PLAN 300T0225
KONNEKTION PLAN 300T0224

12:1

S:3>2

6:1>6

7:1>4

N=6636300
E=12300

LÄBY-ÖSTERBY

24:1

NV4

V

NY BRO 34B
FAUNABRO

T1

T2

ENKÖPING

UPPSALA

SK4a

14+300 14+400 14+500 14+600 14+700 14+800 14+900

11:1

Kristineberg

LÄBY-ÖSTERBY

21:1

NV2

5:3>5

10:5

Ledning HK

SERVITUT 0380-00/0691

N=6636000
E=12400

N=6635700
E=12300

10 0 10 20 30 40 50 60 70 80 90 100m

KONNEKTION PLAN 300T0226
KONNEKTION PLAN 300T0225

TECKENFÖRKLARING

MARKANSPRÅK

- GRÄNS FÖR NYTT VÄGOMRÅDE
- AVGRÄNSNING MELLAN OLIKA TYPER AV MARKANSPRÅK
- V — NYTT VÄGOMRÅDE MED VÄGRÄTT
- T1 — T1 - TILLFÄLLIG NYTTJANDERÄTT FÖR ARBETSOMRÅDE SKA GÄLLA UNDER BYGGTIDEN DOCK LÄNGST TILL OCH MED GODKÄND SLUTBESIKTNING
- T2 — BROETABLERING, SKA GÄLLA UNDER BYGGTIDEN DOCK LÄNGST TILL OCH MED GODKÄND SLUTBESIKTNING
- T3 — TILLFÄLLIGT NYTTJANDE SOM KRÄVS FÖR ATT KUNNA ÅTGÄRDA TRUMMA/DIKE.

SKYDDSÅTGÄRDER OCH FÖRSIKTIGHETSMÅTT

- MARKERING ELLER AVGRÄNSNING AV SKYDDSÅTGÄRDER OCH FÖRSIKTIGHETSMÅTT

Sk4a	NY FAUNABRO
Sk4b	NY UNDERPASSAGE
Sk5	NY VILTSLUSS / NYTT VILTUTHOPP
Sk6	NYA FÄRISTER
Sk7	LEDARMUR
Sk8	BEFINTLIG UNDERPASSAGE

NATURVÄRDESOMRÅDEN

- GENERELLA BIOTOPSKYDD
- OMRÅDE MED NATURVÄRDE

NV2	OMRÅDE MED HÖGT NATURVÄRDE (NATURVÄRDESKLASS 2)
NV3	OMRÅDE MED PÅTAGLIGT NATURVÄRDE (NATURVÄRDESKLASS 3)
NV4	OMRÅDE MED VISST NATURVÄRDE (NATURVÄRDESKLASS 4)

FÖRBUDEN SOM AVSER VERKSAMHET ELLER ÅTGÄRD INOM OMRÅDE GENERELLA BIOTOPSKYDD (7:11 2 ST. MB) GÄLLER INTE BYGGANDE AV ALLMÄN VÄG

FÖRBUDEN MOT ÅTGÄRDER INOM STRANDSKYDDSOMRÅDE (7:15 MB) GÄLLER INTE BYGGANDE AV ALLMÄN VÄG.

SKYLDIGHETEN ATT GÖRA EN ANMÄLAN FÖR SAMRÅD ENLIGT 12:6 MB GÄLLER INTE FÖR DE VERKSAMHETER OCH ÅTGÄRDER SOM BEHÖVS FÖR ATT BYGGA VÄGEN OCH SOM FASTSTÄLLS OCH INGÅR I VÄGOMRÅDE FÖR ALLMÄN VÄG ELLER OMRÅDE FÖR TILLFÄLLIG NYTTJANDERÄTT.

ÖVRIGA BETECKNINGAR

- 0/100 — NY VÄG, VÄGBANEKANTER MED LÄNGDMÄTNING (HÖJDANGIVELSEN ÄR INOM FELMARGINAL ~1 M TILL +1 M)
- FASTIGHETSGRÄNS
- TRAKTGRÄNS
- BRO 24:1 — BRO ANLÄGGNINGS-ID
- NYTT VILTSTÄNGSEL MED GRIND; VÄGOMRÅDET OMFATTAR 1+1M PÅ VARDERA SIDA OM STÄNGSLET/GRINDEN

KOORDINATSYSTEM: SWEREF 99 18 00
HÖJDSYSTEM: RH2000

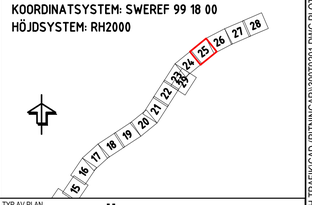

TYP AV PLAN
VÄGPLAN

GRANSKNINGSSTATUS / SYFTE

HANDLINGSTYP
SAMRÅDSHANDLING

DATUM	LEVERANS / ÄNDRINGS-PM
2020-11-30	

OBJEKT
VÄG 55 ÖRSUNDSBRO-KVARNBOLUND

DELOMRÅDE / BANDEL
ÖRSUNDSBRO-KVARNBOLUND

ANLÄGGNINGSDEL
GAMENSAMT

OBJEKTNUMMER / KM	KONSTRUKTIONSNUMMER
163590	

BESTÄLLARE	LEVERANTÖR
TRAFIKVERKET	Licab, NORR Norra Sveriges Ingenjörer

SKAPAD AV	UPPDRAGSNUMMER
J.GACZKOWSKI,D.KOLASIŃSKI	003051001
GODKÄND AV	AVDELNING
P.BANDAK	

RITNINGSTYP
PLANKARTA

TEKNIKOMRÅDE / INNEHÅLL
VÄGUTFORMNING OCH TRAFIK

BESKRIVNING
VÄG 55
PLANKARTA
KM 14/280 - 14/900

SKALA	FORMAT	FÖRVALTNINGSNUMMER
1:1000	A1	

RITNINGSNUMMER	BLAD	NÄSTA BLAD	BET
300T0225	25	26	

FIL: C:\USERS\MARCIN\DOBRYCHLOP\NCE DROPBOX\191103 VÄG 55 LICNCE\900-CHAOS\910 VÄG 55\T - VÄGUTFORMNING OCH TRAFIK\CAD (RITNINGAR)\300T0201.DWG PLOTTAD: 2012-10-25 AV ANVÄNDARE MARCIN\DOBRYCHLOP

2020-12-02 13:37 CAD IMODELLER\T13009301
2020-11-03 08:39 CAD IMODELLER\N13000201
2020-10-21 17:26 NYVÄN3000202
2020-10-21 17:26 CAD IMODELLER\N13009301
2020-12-03 09:58 CAD IMODELLER\N12009701
2020-10-30 14:33 CAD IMODELLER\N13009901
2020-10-30 14:33 CAD IMODELLER\V13009961

2020-10-29 12:58 CAD IMODELLER\V13009501
2020-12-01 14:42 CAD IMODELLER\T13009701
2020-12-01 10:11 CAD IMODELLER\T13010201
2020-11-03 08:46 CAD IMODELLER\T13010501
2020-05-04 08:43 CAD IMODELLER\T13010601
2020-11-03 08:46 CAD IMODELLER\T13010701
2020-12-01 10:11 CAD IMODELLER\T13010801

XREF CAD IMODELLER\V13009501
CAD IMODELLER\T13009701
CAD IMODELLER\T13010201
CAD IMODELLER\T13010501
CAD IMODELLER\T13010601
CAD IMODELLER\T13010701
CAD IMODELLER\T13010801
CAD IMODELLER\V13009961
CAD IMODELLER\V13010201

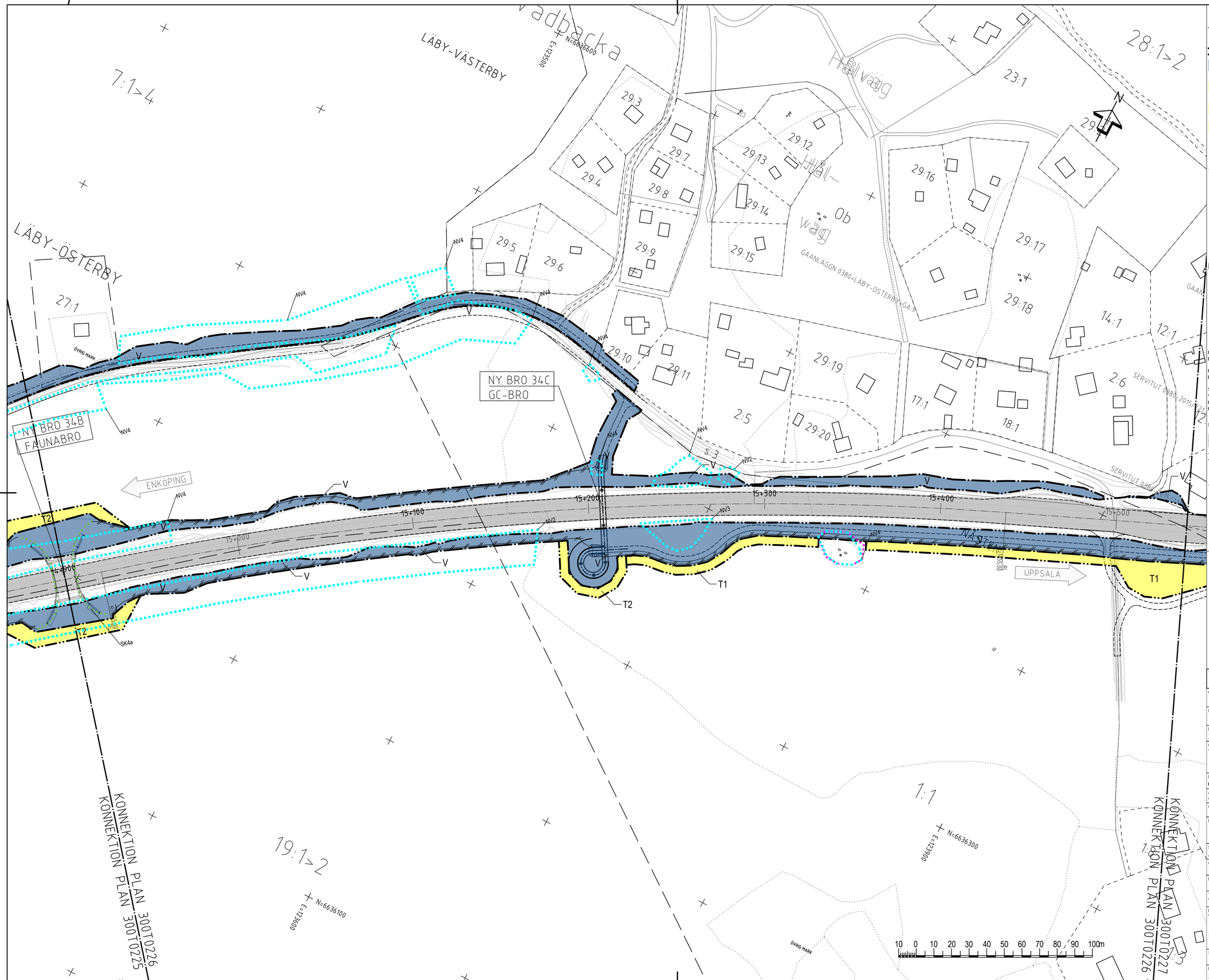

TECKENFÖRKLARING

MARKANSPRÅK

- GRÄNS FÖR NYTT VÄGOMRÅDE
- AVGRÄNSNING MELLAN OLIKA TYPER AV MARKANSPRÅK
- V — NYTT VÄGOMRÅDE MED VÄGRÄTT
- T1 — T1 - TILLFÄLLIG NYTTJANDERÄTT FÖR ARBETSOMRÅDE SKA GÄLLA UNDER BYGGTIDEN DOCK LÄNGST TILL OCH MED GODKÄND SLUTBESIKTNING
- T2 — BROETABLERING, SKA GÄLLA UNDER BYGGTIDEN DOCK LÄNGST TILL OCH MED GODKÄND SLUTBESIKTNING
- T3 — TILLFÄLLIGT NYTTJANDE SOM KRÄVS FÖR ATT KUNNA ÅTGÄRDA TRUMMA/DIKE.

SKYDDSÅTGÄRDER OCH FÖRSIKTIGHETSMÅTT

- MARKERING ELLER AVGRÄNSNING AV SKYDDSÅTGÄRDER OCH FÖRSIKTIGHETSMÅTT

Sk4a	NY FAUNABRO
Sk4b	NY UNDERPASSAGE
Sk5	NY VILTSLUSS / NYTT VILTUTHOPP
Sk6	NYA FÅRISTER
Sk7	LEDARMUR
Sk8	BEFINTLIG UNDERPASSAGE

NATURVÄRDESOMRÅDEN

- GENERELLA BIOTOPSKYDD
- OMRÅDE MED NATURVÄRDE

NV2	OMRÅDE MED HÖGT NATURVÄRDE (NATURVÄRDESKLASS 2)
NV3	OMRÅDE MED PÅTAGLIGT NATURVÄRDE (NATURVÄRDESKLASS 3)
NV4	OMRÅDE MED VISST NATURVÄRDE (NATURVÄRDESKLASS 4)

FÖRBUDEN SOM AVSER VERKSAMHET ELLER ÅTGÄRD INOM OMRÅDE GENERELLA BIOTOPSKYDD (7:11 2 ST. MB) GÄLLER INTE BYGGANDE AV ALLMÄN VÄG

FÖRBUDEN MOT ÅTGÄRDER INOM STRANDSKYDDSOMRÅDE (7:15 MB) GÄLLER INTE BYGGANDE AV ALLMÄN VÄG.

SKYLDIGHETEN ATT GÖRA EN ANMÄLAN FÖR SAMRÅD ENLIGT 12:6 MB GÄLLER INTE FÖR DE VERKSAMHETER OCH ÅTGÄRDER SOM BEHÖVS FÖR ATT BYGGA VÄGEN OCH SOM FASTSTÄLLS OCH INGÅR I VÄGOMRÅDE FÖR ALLMÄN VÄG ELLER OMRÅDE FÖR TILLFÄLLIG NYTTJANDERÄTT.

ÖVRIGA BETECKNINGAR

- 0/100 — NY VÄG, VÄGBANEKANTER MED LÄNGDMÄTNING (HÖJDANGIVELSEN ÄR INOM FELMARGINAL ~1 M TILL +1 M)
- FASTIGHETSGRÄNS
- TRAKTGRÄNS
- BRO 24:1 — BRO ANLÄGGNINGS-ID
- NYTT VILTSTÄNGSEL MED GRIND; VÄGOMRÅDET OMFATTAR 1+1M PÅ VARDERA SIDA OM STÄNGSLET/GRINDEN

KOORDINATSYSTEM: SWEREF 99 18 00
HÖJDSYSTEM: RH2000

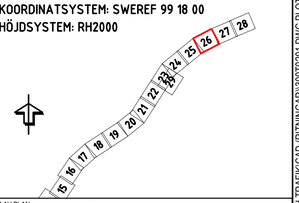

TYP AV PLAN
VÄGPLAN

GRANSKNINGSSTATUS / SYFTE

HANDLINGSTYP
SAMRÅDSHANDLING

DATUM	LEVERANS / ÄNDRINGS-PM
2020-11-30	

OBJEKT
VÄG 55 ÖRSUNDSBRO-KVARNBOLUND

DELOMRÅDE / BANDEL
ÖRSUNDSBRO-KVARNBOLUND

ANLÄGGNINGSDEL
GAMENSAMT

OBJEKTNUMMER / KM	KONSTRUKTIONSNUMMER
163590	

BESTÄLLARE	LEVERANTÖR
TRAFIKVERKET	Licab, AFRY

SKAPAD AV	UPPDRAGSNUMMER
J.GACZKOWSKI,D.KOLASIŃSKI	003051001
GODKÄND AV	AVDELNING
P.BANDAK	

RITNINGSTYP
PLANKARTA

TEKNIKOMRÅDE / INNEHÅLL
VÄGUTFORMNING OCH TRAFIK

BESKRIVNING
VÄG 55
PLANKARTA
KM 14/900 - 15/540

SKALA	FORMAT	FÖRVALTNINGSNUMMER
1:1000	A1	

RITNINGSNUMMER	BLAD	NÄSTA BLAD	BET
300T0226	26	27	

XREF CAD\MODELLER\V3049501
CAD\MODELLER\V3049701
CAD\MODELLER\V3049801
CAD\MODELLER\V3049820
CAD\MODELLER\V3049901
CAD\MODELLER\V3049960
CAD\MODELLER\V3050001
CAD\MODELLER\V3050274
2020-10-29 12:58
2020-12-02 14:42
2020-12-02 15:39
2020-12-02 15:41
2020-10-26 12:46
2020-10-04 08:43
2020-10-26 12:46
2020-11-03 08:46
2020-10-26 12:46
2020-10-02 10:11
CAD\MODELLER\V3049301
CAD\MODELLER\V3049201
CAD\MODELLER\V3049501
NV\V4\3049202
CAD\MODELLER\V3049601
CAD\MODELLER\V3049701
CAD\MODELLER\V3049960
CAD\MODELLER\V3050274
2020-12-02 13:37
2020-11-03 09:39
2020-12-02 15:39
2020-10-21 13:26
2020-12-03 08:58
2020-12-03 12:15
2020-10-30 14:33

FIL: C:\USERS\MARCINDOBRYCHLOPNCE DROPBOX\191103 VÄG 55\LICNCE\900-CHAOS\910 VÄG 55\T - VÄGUTFORMNING OCH TRAFIK\CAD (RITNINGAR)\300T0201.DWG PLOTTAD: 2012-10-25 AV ANVÄNDARE MARCINDOBRYCHLOP

KONNEKTION PLAN 300T0228
KONNEKTION PLAN 300T0227

KVARNBO
LÄBY-ÖSTERBY S:5
LÄBY-ÖSTERBY
KVARNBO
LÄBY-ÖSTERBY
KVARNBO
LÄBY-ÖSTERBY
KVARNBO
NÅSTEN
LÄBY NYLUNDA
LÄBY-ÖSTERBY
KVARNBO
ÖVRIG MARK
ÖVRIG MARK
ÖVRIG MARK
ÖVRIG MARK
GAANLÄGGN 0380-LÄBY-ÖSTERBY-GA:18
GAANLÄGGN 0380-LÄBY-ÖSTERBY-GA:3
GAANLÄGGN 0380-LÄBY-ÖSTERBY-GA:7
SERVITUT
28:1>2
28:2
2015/412
12:2
4:5
4:11
4:5
4:4
4:14
25:2
25:1
1:1
1:4
1:5
1:9
1:10
1:11
1:12
16:1
6:6
6:4
1:1>9
1:1
2
4
6
8
N=6636900
E=12400
N=6636600
E=12500
N=6636400
E=12400
BRO 34D
3-64-1
NY BRO 34E
GC-BRO
ENKÖPING
UPPSALA
T1
T3
V
V3
V4
V5
V6
NV2
NV4
SK8
S:1
S:2
S:3
S:4
15+600
15+700
15+800
15+900
16+000
16+100
16+200
R=200.00
R=1000.00
0
10
20
30
40
50
60
70
80
90
100m

TECKENFÖRKLARING

MARKANSPRÅK

- GRÄNS FÖR NYTT VÄGOMRÅDE
- AVGRÄNSNING MELLAN OLIKA TYPER AV MARKANSPRÅK
- V — NYTT VÄGOMRÅDE MED VÄGRÄTT
- T1 — T1 - TILLFÄLLIG NYTTJANDERÄTT FÖR ARBETSOMRÅDE SKA GÄLLA UNDER BYGGTIDEN DOCK LÄNGST TILL OCH MED GODKÄND SLUTBESIKTNING
- T2 — BROETABLERING, SKA GÄLLA UNDER BYGGTIDEN DOCK LÄNGST TILL OCH MED GODKÄND SLUTBESIKTNING
- T3 — TILLFÄLLIGT NYTTJANDE SOM KRÄVS FÖR ATT KUNNA ÅTGÄRDA TRUMMA/DIKE.

SKYDDSÅTGÄRDER OCH FÖRSIKTIGHETSMÅTT

- MARKERING ELLER AVGRÄNSNING AV SKYDDSÅTGÄRDER OCH FÖRSIKTIGHETSMÅTT

Sk4a	NY FAUNABRO
Sk4b	NY UNDERPASSAGE
Sk5	NY VILTSLUSS / NYTT VILTUTHOPP
Sk6	NYA FÄRISTER
Sk7	LEDARMUR
Sk8	BEFINTLIG UNDERPASSAGE

NATURVÄRDESOMRÅDEN

- GENERELLA BIOTOPSKYDD
- OMRÅDE MED NATURVÄRDE

NV2	OMRÅDE MED HÖGT NATURVÄRDE (NATURVÄRDESKLASS 2)
NV3	OMRÅDE MED PÅTAGLIGT NATURVÄRDE (NATURVÄRDESKLASS 3)
NV4	OMRÅDE MED VISST NATURVÄRDE (NATURVÄRDESKLASS 4)

FÖRBUDEN SOM AVSER VERKSAMHET ELLER ÅTGÄRD INOM OMRÅDE GENERELLA BIOTOPSKYDD (7:11 2 ST. MB) GÄLLER INTE BYGGANDE AV ALLMÄN VÄG

FÖRBUDEN MOT ÅTGÄRDER INOM STRANDSKYDDSOMRÅDE (7:15 MB) GÄLLER INTE BYGGANDE AV ALLMÄN VÄG.

SKYLDIGHETEN ATT GÖRA EN ANMÄLAN FÖR SAMRÅD ENLIGT 12:6 MB GÄLLER INTE FÖR DE VERKSAMHETER OCH ÅTGÄRDER SOM BEHÖVS FÖR ATT BYGGA VÄGEN OCH SOM FASTSTÄLLS OCH INGÅR I VÄGOMRÅDE FÖR ALLMÄN VÄG ELLER OMRÅDE FÖR TILLFÄLLIG NYTTJANDERÄTT.

ÖVRIGA BETECKNINGAR

- 0/100 — NY VÄG, VÄGBANEKANTER MED LÄNGDMÄTNING (HÖJDANGIVELSEN ÄR INOM FELMARGINAL ~1 M TILL +1 M)
- FASTIGHETSGRÄNS
- TRAKTGRÄNS
- BRO 24:1 — BRO ANLÄGGNINGS-ID
- NYTT VILTSTÄNGSEL MED GRIND; VÄGOMRÅDET OMFATTAR 1+1M PÅ VARDERA SIDA OM STÄNGSLET/GRINDEN

KOORDINATSYSTEM: SWEREF 99 18 00
HÖJDSYSTEM: RH2000

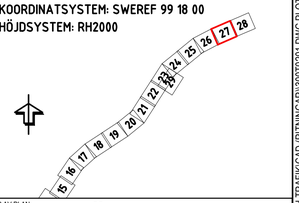

TYP AV PLAN
VÄGPLAN

GRANSKNINGSSTATUS / SYFTE

HANDLINGSTYP
SAMRÅDSHANDLING

DATUM
2020-11-30

LEVERANS / ÄNDRINGS-PM

OBJEKT
VÄG 55 ÖRSUNDSBRO-KVARNBOLUND

DELOMRÅDE / BANDEL
ÖRSUNDSBRO-KVARNBOLUND

ANLÄGGNINGSDEL
GAMENSAMT

OBJEKTNUMMER / KM
163590

KONSTRUKTIONSNUMMER

BESTÄLLARE
TRAFIKVERKET

LEVERANTÖR
Licab
NORA Konsult inom Ingenjörsbyrå

SKAPAD AV
J.GACZKOWSKI,D.KOLASIŃSKI

UPPDRAGSNUMMER
003051001

GODKÄND AV
P.BANDAK

AVDELNING

RITNINGSTYP
PLANKARTA

TEKNIKOMRÅDE / INNEHÅLL
VÄGUTFORMNING OCH TRAFIK

BESKRIVNING
VÄG 55
PLANKARTA
KM 15/540 - 16/190

SKALA	FORMAT	FÖRVALTNINGSNUMMER		
1:1000	A1			
RITNINGSNUMMER		BLAD	NÄSTA BLAD	BET
300T0227		27	28	

FIL: C:\USERS\MARCINDOBRYCHLOPNICE DROPBOX\191103 VAG 55\LICNCE\900-CHAOS\910 VAG 55\T - VÄGUTFORMNING OCH TRAFIK\CAD (RITNINGAR)\300T0201.DWG PLOTTAD: 2012-10-25 AV ANVÄNDARE MARCINDOBRYCHLOP

XREF CAD MODELLER\V3\0409501
CAD MODELLER\V3\1902101
CAD MODELLER\V3\1902102
CAD MODELLER\V3\1902103
CAD MODELLER\V3\2005901
CAD MODELLER\V3\2005902
CAD MODELLER\V3\3009101
CAD MODELLER\V3\3009102
CAD MODELLER\V3\3902101
CAD MODELLER\V3\3902102

2020-10-29 12:58
2020-10-22 14:42
2020-10-22 14:42
2020-07-02 15:11
2020-06-04 08:43
2020-06-04 08:46
2020-11-23 08:46
2020-10-02 10:11

CAD MODELLER\V3\3009501
CAD MODELLER\V3\3902101
NV1N3300202
NV1N3300203
CAD MODELLER\V3\2005901
CAD MODELLER\V3\3009101
CAD MODELLER\V3\3009102
CAD MODELLER\V3\3009960

2020-12-01 13:37
2020-11-23 09:39
2020-11-23 09:39
2020-10-21 13:26
2020-10-21 13:26
2020-12-03 08:58
2020-12-03 08:58
2020-10-30 15:15

KONNEKTION PLAN 300T0227
KONNEKTION PLAN 300T0226

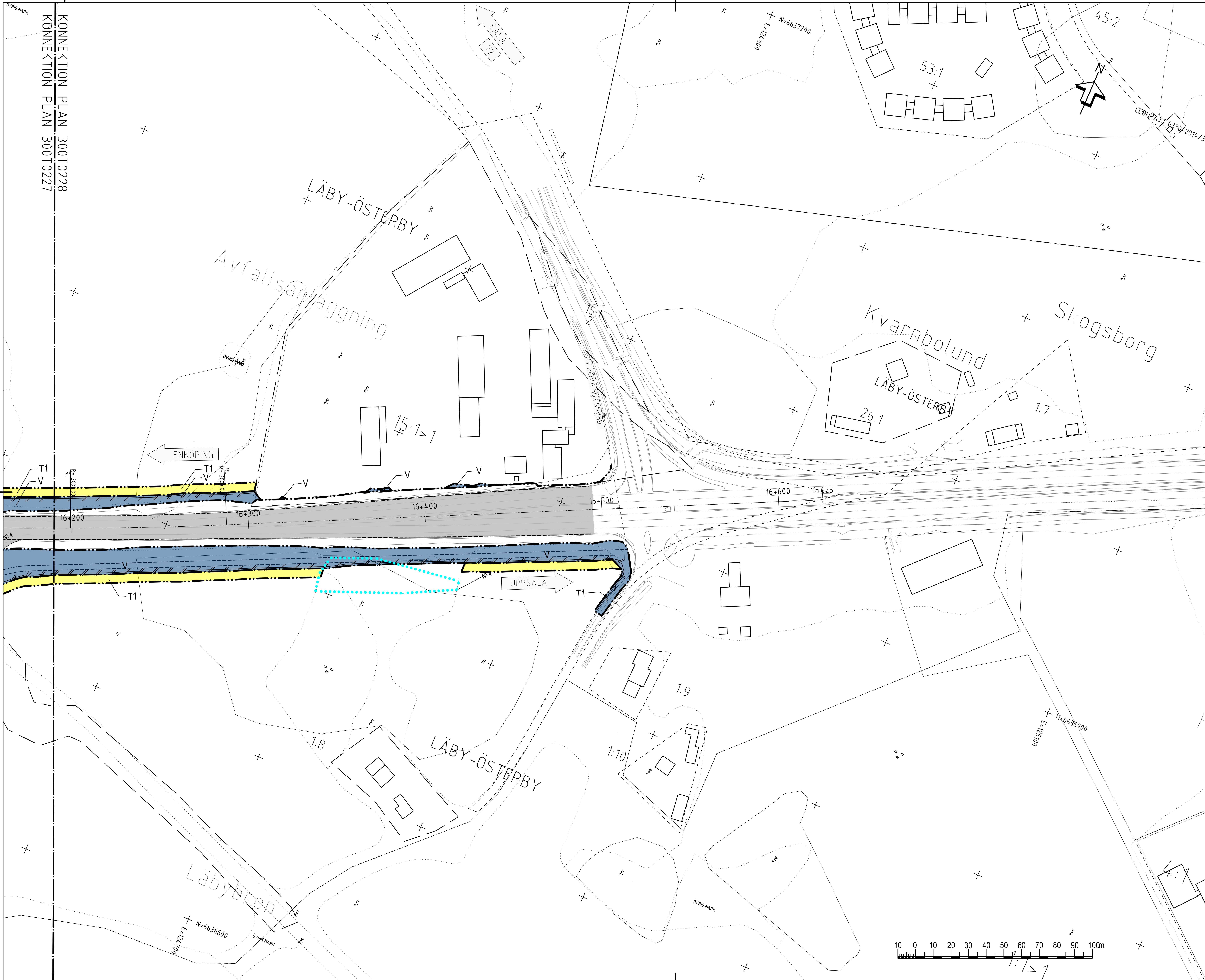

TECKENFÖRKLARING

MARKANSPRÅK

GRÄNS FÖR NYTT VÄGOMRÅDE
AVGRÄNSNING MELLAN OLIKA TYPER AV MARKANSPRÅK

V — NYTT VÄGOMRÅDE MED VÄGRÄTT

T1 — T1 - TILLFÄLLIG NYTTJANDERÄTT FÖR ARBETSOMRÅDE SKA GÄLLA UNDER BYGGTIDEN DOCK LÄNGST TILL OCH MED GODKÄND SLUTBESIKTNING

T2 — BROETABLERING, SKA GÄLLA UNDER BYGGTIDEN DOCK LÄNGST TILL OCH MED GODKÄND SLUTBESIKTNING

T3 — TILLFÄLLIGT NYTTJANDE SOM KRÄVS FÖR ATT KUNNA ÅTGÄRDA TRUMMA/DIKE.

SKYDDSÅTGÄRDER OCH FÖRSIKTIGHETSMÅTT

MARKERING ELLER AVGRÄNSNING AV SKYDDSÅTGÄRDER OCH FÖRSIKTIGHETSMÅTT

Sk4a	NY FAUNABRO
Sk4b	NY UNDERPASSAGE
Sk5	NY VILTSLUSS / NYTT VILTUTHOPP
Sk6	NYA FÄRISTER
Sk7	LEDARMUR
Sk8	BEFINTLIG UNDERPASSAGE

NATURVÄRDESOMRÅDEN

GENERELLA BIOTOPSKYDD

OMRÅDE MED NATURVÄRDE

NV2	OMRÅDE MED HÖGT NATURVÄRDE (NATURVÄRDESKLASS 2)
NV3	OMRÅDE MED PÅTAGLIGT NATURVÄRDE (NATURVÄRDESKLASS 3)
NV4	OMRÅDE MED VISST NATURVÄRDE (NATURVÄRDESKLASS 4)

FÖRBUDEN SOM AVSER VERKSAMHET ELLER ÅTGÄRD INOM OMRÅDE GENERELLA BIOTOPSKYDD (7:11 2 ST. MB) GÄLLER INTE BYGGANDE AV ALLMÄN VÄG

FÖRBUDEN MOT ÅTGÄRDER INOM STRANDSKYDDSOMRÅDE (7:15 MB) GÄLLER INTE BYGGANDE AV ALLMÄN VÄG.

SKYLDIGHETEN ATT GÖRA EN ANMÄLAN FÖR SAMRÅD ENLIGT 12:6 MB GÄLLER INTE FÖR DE VERKSAMHETER OCH ÅTGÄRDER SOM BEHÖVS FÖR ATT BYGGA VÄGEN OCH SOM FASTSTÄLLS OCH INGÅR I VÄGOMRÅDE FÖR ALLMÄN VÄG ELLER OMRÅDE FÖR TILLFÄLLIG NYTTJANDERÄTT.

ÖVRIGA BETECKNINGAR

0/100 — NY VÄG, VÄGBANEKANTER MED LÄNGDMÄTNING (HÖJDANGIVELSEN ÄR INOM FELMARGINAL -1 M TILL +1 M)

FASTIGHETSGRÄNS
TRAKTGRÄNS

BRO 241 — BRO ANLÄGGNINGS-ID

NYTT VILTSTÄNGSEL MED GRIND; VÄGOMRÅDET OMFATTAR 1+1M PÅ VARDERA SIDA OM STÄNGSLET/GRINDEN

KOORDINATSYSTEM: SWEREF 99 18 00
HÖJDSYSTEM: RH2000

15 16 17 18 19 20 21 22 23 29 24 25 26 27 28

TYP AV PLAN	VÄGPLAN
GRANSKNINGSSTATUS / SYFTE	
HANDLINGSTYP	SAMRÅDSHANDLING
DATUM	2020-11-30
LEVERANS / ÄNDRINGS-PM	
OBJEKT	VÄG 55 ÖRSUNDSBRO-KVARNBOLUND
DELOMRÅDE / BANDEL	ÖRSUNDSBRO-KVARNBOLUND
ANLÄGGNINGSDEL	GAMENSAMT
OBJEKTNUMMER / KM	163590
KONSTRUKTIONSNUMMER	
BESTÄLLARE	TRAFIKVERKET
LEVERANTÖR	Licab, NORA Nora Consulting Engineers
SKAPAD AV	J.GACZKOWSKI,D.KOLASIŃSKI
UPPDRAGSNUMMER	003051001
GODKÄND AV	P.BANDAK
AVDELNING	
RITNINGSTYP	PLANKARTA
TEKNIKOMRÅDE / INNEHÅLL	VÄGUTFORMNING OCH TRAFIK
BESKRIVNING	VÄG 55 PLANKARTA KM 16/190 - 16/625
SKALA	1:1000
FORMAT	A1
FÖRVALTNINGSNUMMER	
RITNINGSNUMMER	300T0228
BLAD	28
NÄSTA BLAD	29
BET	

FIL: C:\USERS\MARCINDOBRYCHLOP\NCE DROPBOX\191103 VÄG 55 LICNCE\900-CHAOS\910 VÄG 55\T - VÄGUTFORMNING OCH TRAFIK\CAD (RITNINGAR)\300T0201.DWG PLOTTAD: 2012-10-25 AV ANVÄNDARE MARCINDOBRYCHLOP

XREF: CAD (MODELLER)\D3009501 2020-10-29 12:58
CAD (MODELLER)\T3000101 2020-12-02 14:45
CAD (MODELLER)\T3000201 2020-12-02 15:42
CAD (MODELLER)\T30102C0 2020-07-02 15:11
CAD (MODELLER)\T3009503 2020-11-06 12:09
CAD (MODELLER)\C3009501 2020-06-04 08:43
CAD (MODELLER)\X3009706 2020-11-03 08:46
CAD (MODELLER)\X3009701 2020-11-03 08:46
CAD (MODELLER)\X3009702 2020-11-03 10:27
CAD (MODELLER)\T30102C1 2020-12-02 10:11
CAD (MODELLER)\T3009301 2020-12-02 13:37
CAD (MODELLER)\K3000201 2020-11-03 08:39
VILTPASSAGER\N3000201 2020-11-04 17:10
NV\N3000202 2020-10-21 17:26
NV\N3000203 2020-11-04 15:37
CAD (MODELLER)\Z3009701 2020-12-03 09:58
CAD (MODELLER)\N3000204 2020-12-02 12:13
CAD (MODELLER)\X3009760 2020-10-30 14:33

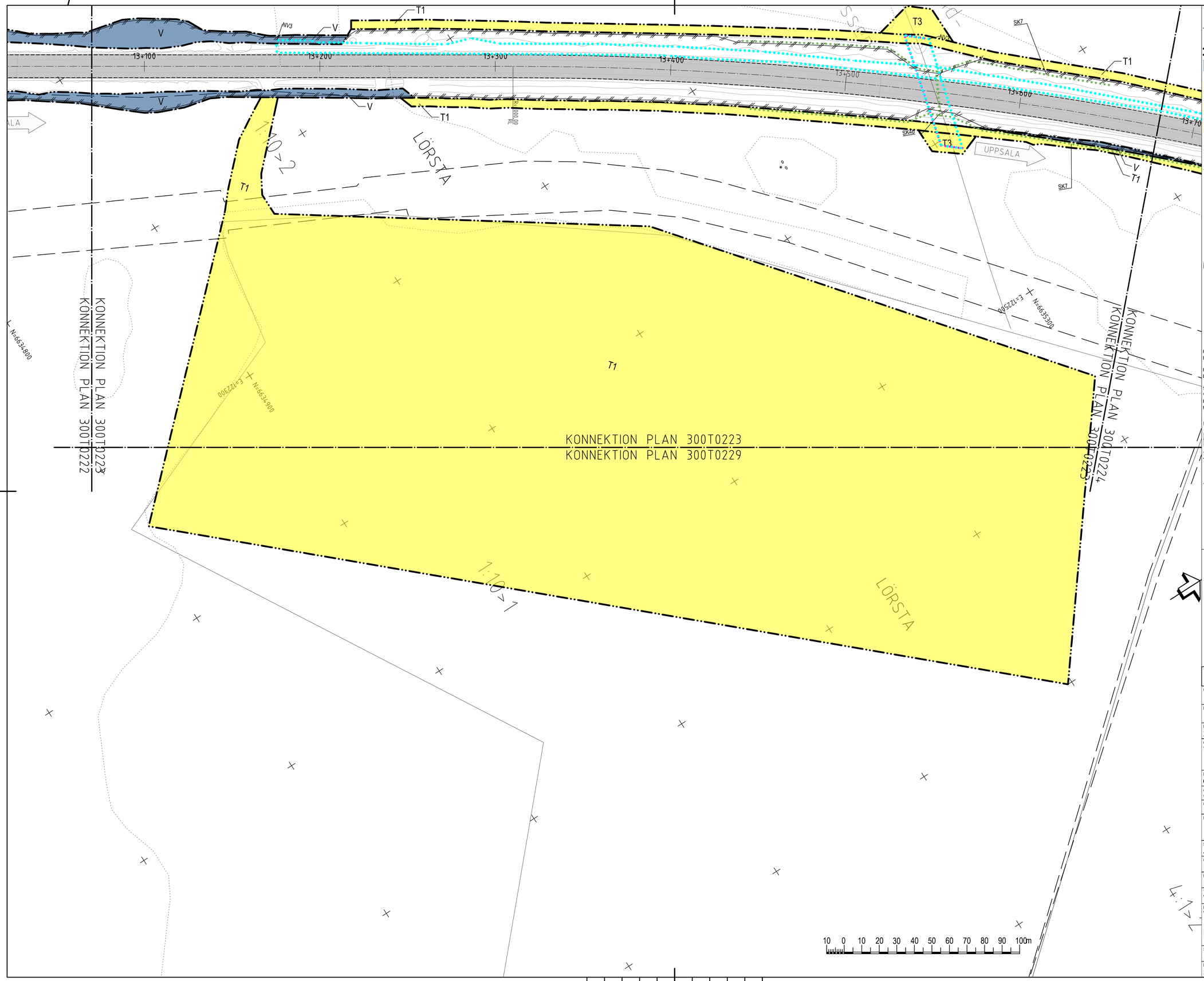

TECKENFÖRKLARING

MARKANSPRÅK

- GRÄNS FÖR NYTT VÄGOMRÅDE
- AVGRÄNSNING MELLAN OLIKA TYPER AV MARKANSPRÅK
- V — NYTT VÄGOMRÅDE MED VÄGRÄTT
- T1 — T1 - TILLFÄLLIG NYTTJANDERÄTT FÖR ARBETSOMRÅDE SKA GÄLLA UNDER BYGGTIDEN DOCK LÄNGST TILL OCH MED GODKÄND SLUTBESIKTNING
- T2 — BROETABLERING, SKA GÄLLA UNDER BYGGTIDEN DOCK LÄNGST TILL OCH MED GODKÄND SLUTBESIKTNING
- T3 — TILLFÄLLIGT NYTTJANDE SOM KRÄVS FÖR ATT KUNNA ÅTGÄRDA TRUMMA/DIKE.

SKYDDSÅTGÄRDER OCH FÖRSIKTIGHETSMÅTT

- MARKERING ELLER AVGRÄNSNING AV SKYDDSÅTGÄRDER OCH FÖRSIKTIGHETSMÅTT

Sk4a	NY FAUNABRO
Sk4b	NY UNDERPASSAGE
Sk5	NY VILTSLUSS / NYTT VILTUTHOPP
Sk6	NYA FÄRISTER
Sk7	LEDARMUR
Sk8	BEFINTLIG UNDERPASSAGE

NATURVÄRDESOMRÅDEN

- GENERELLA BIOTOPSKYDD
- OMRÅDE MED NATURVÄRDE

NV2	OMRÅDE MED HÖGT NATURVÄRDE (NATURVÄRDESKLASS 2)
NV3	OMRÅDE MED PÅTAGLIGT NATURVÄRDE (NATURVÄRDESKLASS 3)
NV4	OMRÅDE MED VISST NATURVÄRDE (NATURVÄRDESKLASS 4)

FÖRBUDEN SOM AVSER VERKSAMHET ELLER ÅTGÄRD INOM OMRÅDE GENERELLA BIOTOPSKYDD (7:11 2 ST. MB) GÄLLER INTE BYGGANDE AV ALLMÄN VÄG

FÖRBUDEN MOT ÅTGÄRDER INOM STRANDSKYDDSOMRÅDE (7:15 MB) GÄLLER INTE BYGGANDE AV ALLMÄN VÄG.

SKYLDIGHETEN ATT GÖRA EN ANMÄLAN FÖR SAMRÅD ENLIGT 12:6 MB GÄLLER INTE FÖR DE VERKSAMHETER OCH ÅTGÄRDER SOM BEHÖVS FÖR ATT BYGGA VÄGEN OCH SOM FASTSTÄLLS OCH INGÅR I VÄGOMRÅDE FÖR ALLMÄN VÄG ELLER OMRÅDE FÖR TILLFÄLLIG NYTTJANDERÄTT.

ÖVRIGA BETECKNINGAR

- 0/100 — NY VÄG, VÄGBANEKANTER MED LÄNGDMÄTNING (HÖJDANGIVELSEN ÄR INOM FELMARGINAL ~1 M TILL +1 M)
- FASTIGHETSGRÄNS
- TRAKTGRÄNS
- BRO 24:1 — BRO ANLÄGGNINGS-ID
- NYTT VILTSTÄNGSEL MED GRIND; VÄGOMRÅDET OMFATTAR 1+1M PÅ VARDERA SIDA OM STÄNGSLET/GRINDEN

KOORDINATSYSTEM: SWEREF 99 18 00
HÖJDSYSTEM: RH2000

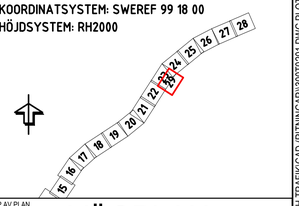

TYP AV PLAN
VÄGPLAN

GRANSKNINGSSTATUS / SYFTE

HANDLINGSTYP
SAMRÅDSHANDLING

DATUM	LEVERANS / ÄNDRINGS-PM
2020-11-30	

OBJEKT
VÄG 55 ÖRSUNDSBRO-KVARNBOLUND

DELOMRÅDE / BANDEL
ÖRSUNDSBRO-KVARNBOLUND

ANLÄGGNINGSDEL
GAMENSAMT

OBJEKTNUMMER / KM	KONSTRUKTIONSNUMMER
163590	

BESTÄLLARE	LEVERANTÖR
TRAFIKVERKET	Licab, Nora Consulting Engineers

SKAPAD AV	UPPDRAGSNUMMER
J.GACZKOWSKI,D.KOLASIŃSKI	003051001
GODKÄND AV	AVDELNING
P.BANDAK	

RITNINGSTYP
PLANKARTA

TEKNIKOMRÅDE / INNEHÅLL
VÄGUTFORMNING OCH TRAFIK

BESKRIVNING
VÄG 55
PLANKARTA
KM 13/070 - 13/680

SKALA	FORMAT	FÖRVALTNINGSNUMMER
1:1000	A1	

RITNINGSNUMMER	BLAD	NÄSTA BLAD	BET
300T0229	29	-	

XREF CAD MODELLER\D3609501
CAD MODELLER\T3800101
CAD MODELLER\T3800201
CAD MODELLER\T3902C0
CAD MODELLER\L3609503
CAD MODELLER\L3609601
CAD MODELLER\X3609706
CAD MODELLER\X3609701
CAD MODELLER\X3609703
CAD MODELLER\T3902C1
2020-10-29 13:58
2020-12-02 14:45
2020-12-02 14:47
2020-07-02 15:11
2020-11-25 09:57
2020-06-04 08:43
2020-11-03 08:46
2020-11-25 13:17
2020-12-02 10:11
CAD MODELLER\V3309301
CAD MODELLER\V3503201
CAD MODELLER\V3503401
NYVV\V3503203
CAD MODELLER\V3503503
CAD MODELLER\V3203701
CAD MODELLER\V3503504
CAD MODELLER\V3509960
2020-12-02 13:37
2020-11-03 08:39
2020-11-24 13:26
2020-10-21 13:26
2020-12-03 09:58
2020-12-03 12:15
2020-10-30 14:33
FIL: C:\USERS\MARCIN\DOBRYCHLOP\NCE DROPBOX\19 103 VÄG 55 LICNCE\900-CHAOS\910 VÄG 55\T - VÄGUTFORMNING OCH TRAFIK\CAD (RITNINGAR)\300T0201.DWG PLOTTAD: 2012-10-25 AV ANVÄNDARE MARCINDOBRYCHLOP