

**ANMÄRKNING**  
 KOORDINATSYSTEM I PLAN: SWEREF 99 13 30  
 KOORDINATSYSTEM I HÖJD: RH 2000

**TECKENFÖRKLARING**

	V	NYTT VÄGOMRÅDE, IANSPRÄKTAS MED VÄGRÄTT
	T1	TILLFÄLLIG NYTTJÄNDERÄTT FÖR ARBETSVÄGAR, MARKARBETEN OCH MASSUPPLAG AVSER 24 MÅNADER FRÅN BYGGSTART
	T2	TILLFÄLLIG NYTTJÄNDERÄTT FÖR FÖRBIFARTER VID ARBETE MED TRUMMOR/LEDNINGAR. AVSER 24 MÅNADER FRÅN BYGGSTART.

**TECKENFÖRKLARING**

	GRÄNS FÖR VÄGOMRÅDE
	AVGRÄNSNING MELLAN OLIKA TYPER AV MARKANSPRÅK

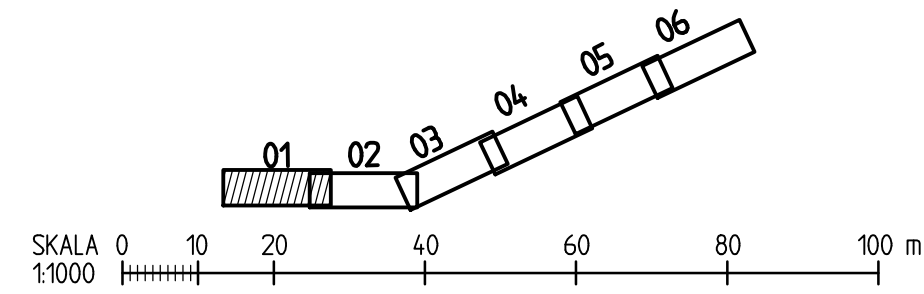
**VERKSAMHETER SOM UNDRANTAS FRÅN FÖRBUD ENLIGT MB**  
 UNDRANTAGEN GÄLLER HELA PLANEN SKYLDIGHETEN ATT GÖRA ANMÄLAN FÖR SAMRÅD ENLIGT 126 MB GÄLLER INTE FÖR DE VERKSAMHETER OCH ÅTGÄRDER SOM BEHOVS FÖR ATT BYGGA VÄGEN OCH SOM FASTSTÄLLS OCH INGÅR I VÄGOMRÅDE FÖR ALLMÄN VÄG ELLER OMRÅDE FÖR TILLFÄLLIG NYTTJÄNDERÄTT FÖRBUD MOT ÅTGÄRDER INOM STRANDSKYDDSOmrÅDE (7:15 MB) GÄLLER INTE BYGGANDE AV ALLMÄN VÄG. FÖRBUDEN SOM AVSER VERKSAMHET ELLER ÅTGÄRD INOM BIOTOPSKYDDAT OMRÅDE (7:11 2 ST MB) GÄLLER INTE BYGGANDE AV ALLMÄN VÄG.

**SKYDDSÅTGÄRDER OCH FÖRSIKTIGHETSMÅTT**

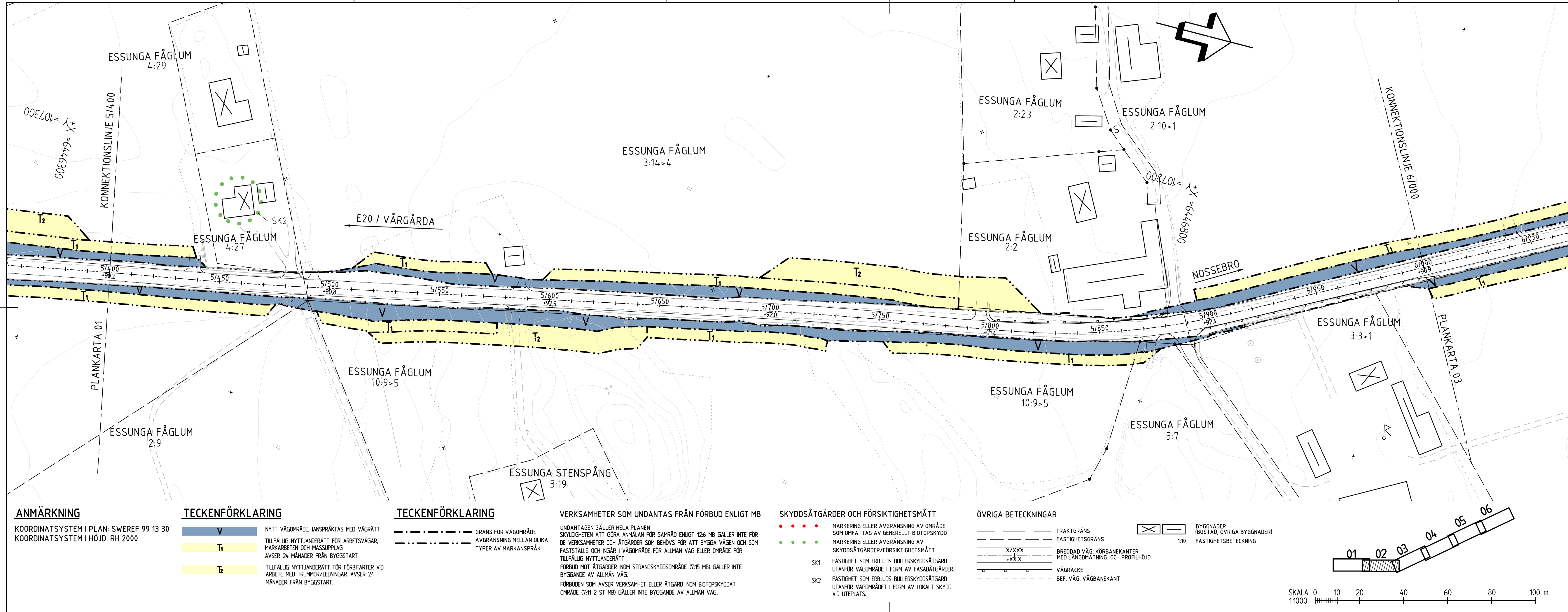
	MARKERING ELLER AVGRÄNSNING AV OMRÅDE SOM OMFATTAS AV GENERELLT BIOTOPSKYDD
	MARKERING ELLER AVGRÄNSNING AV SKYDDSÅTGÄRDER/FÖRSIKTIGHETSMÅTT
SK1	FASTIGHET SOM ERBJUDS BULLERSKYDDSÅTGÄRD UTANFÖR VÄGOMRÅDE I FORM AV FASADÅTGÄRDER
SK2	FASTIGHET SOM ERBJUDS BULLERSKYDDSÅTGÄRD UTANFÖR VÄGOMRÅDET I FORM AV LOKALT SKYDD VID UTEPLATS.

**ÖVRIGA BETECKNINGAR**

	TRAKTGRÄNS		BYGGNADER (BOSTAD, ÖVRIGA BYGGNADER)
	FASTIGHETSGRÄNS		FASTIGHETSBECKENNING
	BREDDAD VÄG, KÖRBANEKANTER MED LÅNGMÄTNING OCH PROFILHÖJD		
	VÄGRÄCKE		
	BEF. VÄG, VÄGBANEKANT		



TYP AV PLAN		<b>VÄGPLAN</b>	
GRANSKNINGSSTATUS / SYFTE			
HANDLINGSTYP		<b>GRANSKNINGSHANDLING</b>	
DATUM	2020-11-16	LEVERANS / ÄNDRINGS-PM	
OBJEKT	<b>VÄG 2504, DELEN VÄG 2503 SÖDRA HÄRENE (E20)</b>		
DELOMRÅDE / BANDEL	ETAPP 2: FÅGLUM - VÄG 2503		
ANLÄGGNINGSDEL	01		
OBJEKTNUMMER / KM	163829	KONSTRUKTIONSNUMMER	
BESTÄLLARE		LEVERANTÖR	
SKAPAD AV	T SJÖSTRAND	UPPDRAGSNUMMER	12706304
GODKÄND AV	A.JOHANSSON	AVDELNING	22355
RITNINGSTYP	<b>PLANKARTA</b>		
TEKNIKOMRÅDE / INNEHÅLL	<b>VÄGUTFORMNING OCH TRAFIK</b>		
BESKRIVNING	<b>STANDARDHÖJANDE ÅTGÄRDER VÄG 2504 KM 5/060 - 5/400</b>		
SKALA	1:1000	FORMAT	A3FF
RITNINGSNUMMER	2 01 T 02 01	FÖRVALTNINGSNUMMER	
		BLAD	NÄSTA BLAD BET



**ANMÄRKNING**

KOORDINATSYSTEM I PLAN: SWEREF 99 13 30  
 KOORDINATSYSTEM I HÖJD: RH 2000

**TECKENFÖRKLARING**

- NYTT VÄGOMRÅDE, IANSPRÅKTAS MED VÄGRÄTT
- T<sub>1</sub> TILLFÄLLIG NYTTJANDERÄTT FÖR ARBETSVÄGAR, MARKARBETEN OCH MASSUPPLAG AVSER 24 MÅNADER FRÅN BYGGSTART
- T<sub>2</sub> TILLFÄLLIG NYTTJANDERÄTT FÖR FÖRBIFARTER VID ARBETE MED TRUMMOR/LEDNINGAR. AVSER 24 MÅNADER FRÅN BYGGSTART.

**TECKENFÖRKLARING**

- GRÄNS FÖR VÄGOMRÅDE
- AVGRÄNSNING MELLAN OLIKA TYPER AV MARKANSPRÅK

**VERKSAMHETER SOM UNDANTAS FRÅN FÖRBUD ENLIGT MB**

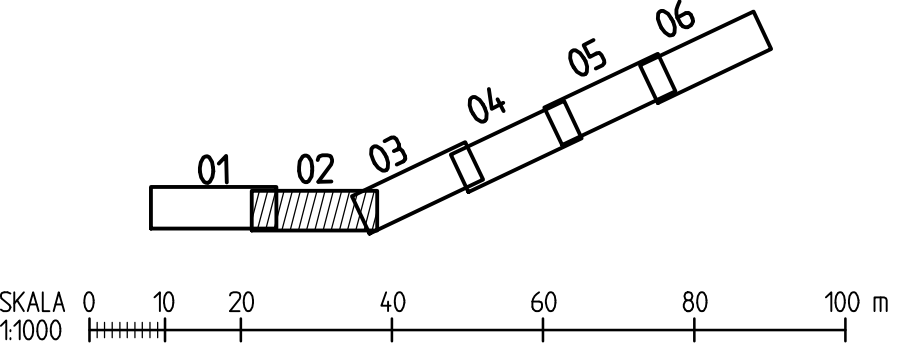
UNDANTAGEN GÄLLER HELA PLANEN SKYLDIGHETEN ATT GÖRA ANMÄLAN FÖR SAMRÅD ENLIGT 126 MB GÄLLER INTE FÖR DE VERKSAMHETER OCH ÅTGÄRDER SOM BEHOVS FÖR ATT BYGGA VÄGEN OCH SOM FASTSTÄLLS OCH INGÅR I VÄGOMRÅDE FÖR ALLMÄN VÄG ELLER OMRÅDE FÖR TILLFÄLLIG NYTTJANDERÄTT FÖRBUD MOT ÅTGÄRDER INOM STRANDSKYDDSOMRÅDE (7:15 MB) GÄLLER INTE BYGGANDE AV ALLMÄN VÄG FÖRBUDEN SOM AVSER VERKSAMHET ELLER ÅTGÄRD INOM BIOTOPSKYDDAT OMRÅDE (7:11 2 ST MB) GÄLLER INTE BYGGANDE AV ALLMÄN VÄG.

**SKYDDSÅTGÄRDER OCH FÖRSIKTIGHETSMÅTT**

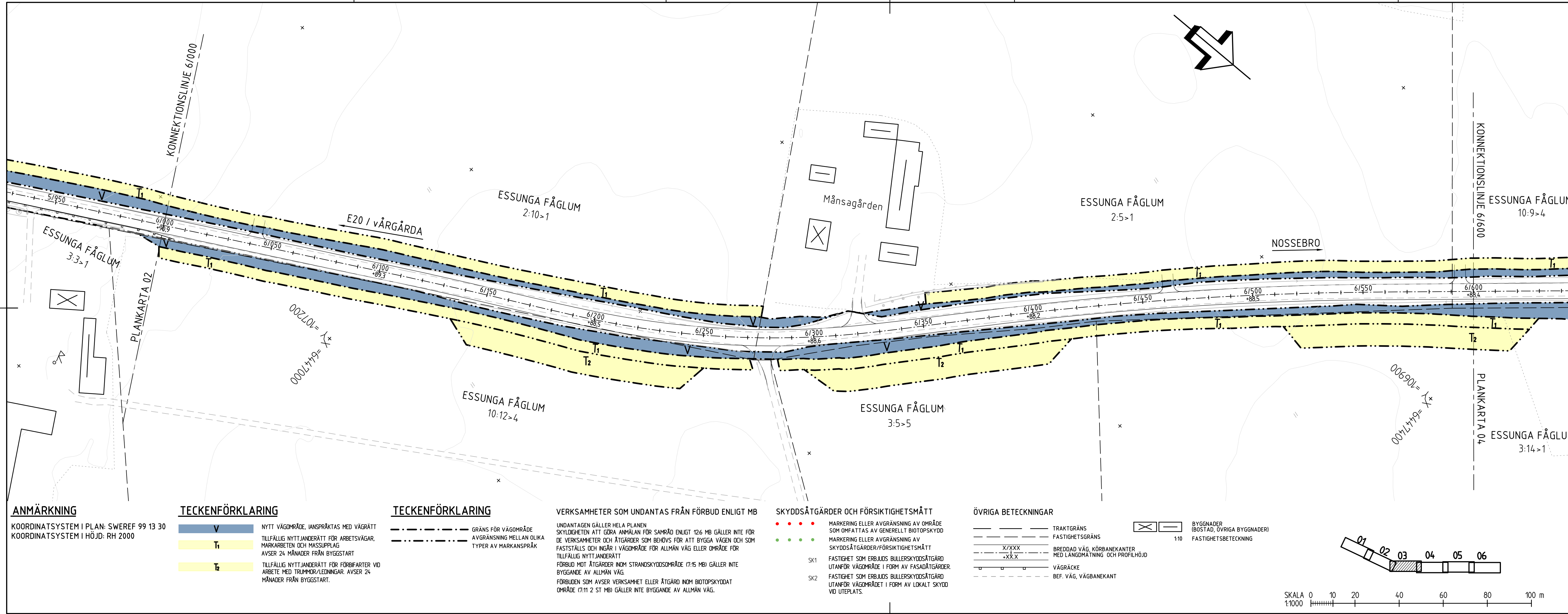
- MARKERING ELLER AVGRÄNSNING AV OMRÅDE SOM OMFATTAS AV GENERELLT BIOTOPSKYDD
- MARKERING ELLER AVGRÄNSNING AV SKYDDSÅTGÄRDER/FÖRSIKTIGHETSMÅTT
- SK1 FASTIGHET SOM ERBJUDS BULLERSKYDDSÅTGÄRD UTANFÖR VÄGOMRÅDE I FORM AV FASADÅTGÄRDER.
- SK2 FASTIGHET SOM ERBJUDS BULLERSKYDDSÅTGÄRD UTANFÖR VÄGOMRÅDET I FORM AV LOKALT SKYDD VID UTEPLATS.

**ÖVRIGA BETECKNINGAR**

- TRAKTGRÄNS
- FASTIGHETSGRÄNS
- BREDDAD VÄG, KÖRBANEKANTER MED LÅNGMÄTNING OCH PROFILHÖJD
- VÄGRÄCKE
- BEF. VÄG, VÄGBANEKANT
- BYGGNADER (BOSTAD, ÖVRIGA BYGGNADER)
- 1:10 FASTIGHETS BETECKNING



TYP AV PLAN		<b>VÄGPLAN</b>	
GRANSKNINGSSTATUS / SYFTE		GRANSKNINGSHANDLING	
HANDLINGSTYP		GRANSKNINGSHANDLING	
DATUM	2020-11-16	LEVERANS / ÄNDRINGS-PM	
OBJEKT	VÄG 2504, DELEN VÄG 2503 SÖDRA HÄRENE (E20)		
DELOMRÅDE / BANDEL	ETAPP 2: FÅGLUM - VÄG 2503		
ANLÄGGNINGSDEL	01		
OBJEKTNUMMER / KM	163829	KONSTRUKTIONSNUMMER	
BESTÄLLARE	TRAFIKVERKET	LEVERANTÖR	SWECO
SKAPAD AV	T SJÖSTRAND	UPPDRAGSNUMMER	12706304
GODKÄND AV	A.JOHANSSON	AVDELNING	22355
RITNINGSTYP	PLANKARTA		
TEKNIKOMRÅDE / INNEHÅLL	VÄGUTFORMNING OCH TRAFIK		
BESKRIVNING	STANDARDHÖJANDE ÅTGÄRDER VÄG 2504 KM 5/400 - 6/000		
SKALA	1:1000	FORMAT	A3FF
RITNINGSNUMMER	2 01 T 02 02	BLAD	NÄSTA BLAD BET



**ANMÄRKNING**

KOORDINATSYSTEM I PLAN: SWEREF 99 13 30  
 KOORDINATSYSTEM I HÖJD: RH 2000

**TECKENFÖRKLARING**

- V** NYTT VÄGOMRÅDE, IANSPRÄKTAS MED VÄGRÄTT
- T<sub>1</sub>** TILLFÄLLIG NYTTJÄNDERÄTT FÖR ARBETSVÄGAR, MARKARBETEN OCH MASSUPPLAG AVSER 24 MÅNADER FRÅN BYGGSTART
- T<sub>2</sub>** TILLFÄLLIG NYTTJÄNDERÄTT FÖR FÖRBFARTER VID ARBETE MED TRUMMOR/LEDNINGAR. AVSER 24 MÅNADER FRÅN BYGGSTART.

**TECKENFÖRKLARING**

- GRÄNS FÖR VÄGOMRÅDE
- AVGRÄNSNING MELLAN OLIKA TYPER AV MARKANSPRÅK

**VERKSAMHETER SOM UNDANTAS FRÅN FÖRBUD ENLIGT MB**

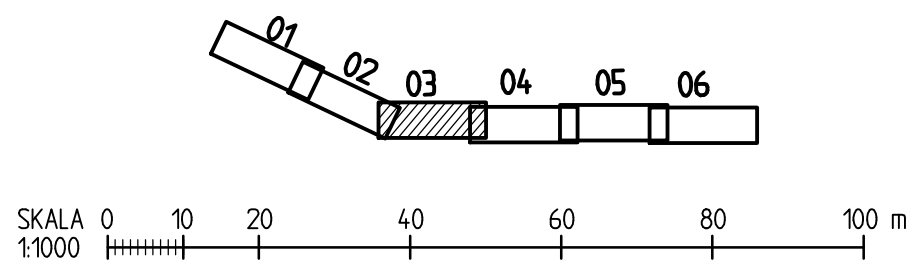
UNDANTAGEN GÄLLER HELA PLANEN SKYLDIGHETEN ATT GÖRA ANMÄLAN FÖR SAMRÅD ENLIGT 126 MB GÄLLER INTE FÖR DE VERKSAMHETER OCH ÅTGÄRDER SOM BEHOVS FÖR ATT BYGGA VÄGEN OCH SOM FASTSTÄLLS OCH INGÅR I VÄGOMRÅDE FÖR ALLMÄN VÄG ELLER OMRÅDE FÖR TILLFÄLLIG NYTTJÄNDERÄTT FÖRBUD MOT ÅTGÄRDER INOM STRANDSKYDDSOmrÅDE (7:15 MB) GÄLLER INTE BYGGANDE AV ALLMÄN VÄG FÖRBUDEN SOM AVSER VERKSAMHET ELLER ÅTGÄRD INOM BIOTOPSKYDDAT OMRADE (7:11 2 ST MB) GÄLLER INTE BYGGANDE AV ALLMÄN VÄG.

**SKYDDÅTGÄRDER OCH FÖRSIKTIGHETSMÅTT**

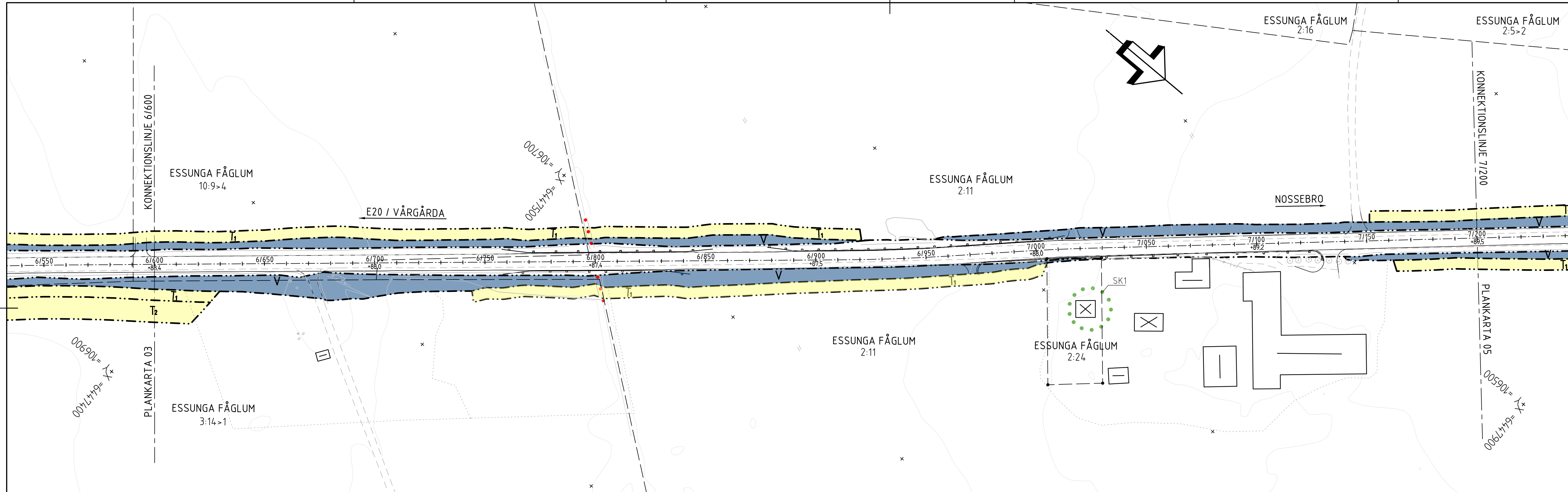
- • • • MARKERING ELLER AVGRÄNSNING AV OMRADE SOM OMFATTAS AV GENERELLT BIOTOPSKYDD
- • • • MARKERING ELLER AVGRÄNSNING AV SKYDDÅTGÄRDER/FÖRSIKTIGHETSMÅTT
- SK1 FASTIGHET SOM ERBJUDS BULLERSKYDDÅTGÄRD UTANFÖR VÄGOMRÅDE I FORM AV FASADÅTGÄRDER
- SK2 FASTIGHET SOM ERBJUDS BULLERSKYDDÅTGÄRD UTANFÖR VÄGOMRÅDET I FORM AV LOKALT SKYDD VID UTEPLATS.

**ÖVRIGA BETECKNINGAR**

- TRAKTGRÄNS
- FASTIGHETSGRÄNS
- BREDDAD VÄG, KÖRBANEKANTER MED LÅNGMÄTNING OCH PROFILHÖJD
- VÄGRÄCKE
- BEF. VÄG, VÄGBANEKANT
- ☒ --- BYGGNADER (BOSTAD, ÖVRIGA BYGGNADER)
- 1:10 --- FASTIGHETSBEDECKNING



TYP AV PLAN		<b>VÄGPLAN</b>	
GRANSKNINGSSTATUS / SYFTE		GRANSKNINGSHANDLING	
HANDLINGSTYP		GRANSKNINGSHANDLING	
DATUM	2020-11-16	LEVERANS / ÄNDRINGS-PM	
OBJEKT			
<b>VÄG 2504, DELEN VÄG 2503 SÖDRA HÄRENE (E20)</b>			
DELOMRÅDE / BANDEL			
ETAPP 2: FÅGLUM - VÄG 2503			
ANLÄGGNINGSDEL			
01			
OBJEKTNUMMER / KM	163829	KONSTRUKTIONSNUMMER	
BESTÄLLARE	<b>TRAFIKVERKET</b>	LEVERANTÖR	<b>SWECO</b>
SKAPAD AV	T SJÖSTRAND	UPPDRAGSNUMMER	12706304
GODKÄND AV	A.JOHANSSON	AVDELNING	22355
RITNINGSTYP			
PLANKARTA			
TEKNIKOMRÅDE / INNEHÅLL			
VÄGUTFORMNING OCH TRAFIK			
BESKRIVNING			
STANDARDHÖJANDE ÅTGÄRDER VÄG 2504 KM 6/000 - 6/600			
SKALA	1:1000	FORMAT	A3FF
RITNINGSNUMMER	2 01 T 02 03	FÖRVALTNINGSNUMMER	
		BLAD	NÄSTA BLAD BET



**ANMÄRKNING**  
 KOORDINATSYSTEM I PLAN: SWEREF 99 13 30  
 KOORDINATSYSTEM I HÖJD: RH 2000

**TECKENFÖRKLARING**

	NYTT VÄGOMRÅDE, IANSPRÄKTAS MED VÄGRÄTT		GRÄNS FÖR VÄGOMRÅDE
	TILLFÄLLIG NYTTJÄNDERÄTT FÖR ARBETSVÄGAR, MARKARBETEN OCH MASSUPPLAG AVSER 24 MÅNADER FRÅN BYGGSTART		AVGRÄNSNING MELLAN OLIKA TYPER AV MARKANSPRÅK
	TILLFÄLLIG NYTTJÄNDERÄTT FÖR FÖRBIFFARTER VID ARBETE MED TRUMMOR/LEDNINGAR. AVSER 24 MÅNADER FRÅN BYGGSTART.		

**TECKENFÖRKLARING**

VERKSAMHETER SOM UNDANTAS FRÅN FÖRBUD ENLIGT MB

UNDANTAGEN GÄLLER HELA PLANEN SKYLDIGHETEN ATT GÖRA ANMÄLAN FÖR SAMRÄD ENLIGT 126 MB GÄLLER INTE FÖR DE VERKSAMHETER OCH ÅTGÄRDER SOM BEHOVS FÖR ATT BYGGA VÄGEN OCH SOM FASTSTÄLLS OCH INGÅR I VÄGOMRÅDE FÖR ALLMÄN VÄG ELLER OMRÅDE FÖR TILLFÄLLIG NYTTJÄNDERÄTT

FÖRBUD MOT ÅTGÄRDER INOM STRANDSKYDDSOmrÅDE (7:15 MB) GÄLLER INTE BYGGANDE AV ALLMÄN VÄG

FÖRBUDEN SOM AVSER VERKSAMHET ELLER ÅTGÄRD INOM BIOTOPSKYDDAT OMRÅDE (7:11 2 ST MB) GÄLLER INTE BYGGANDE AV ALLMÄN VÄG.

**SKYDDSÅTGÄRDER OCH FÖRSIKTIGHETSMÅTT**

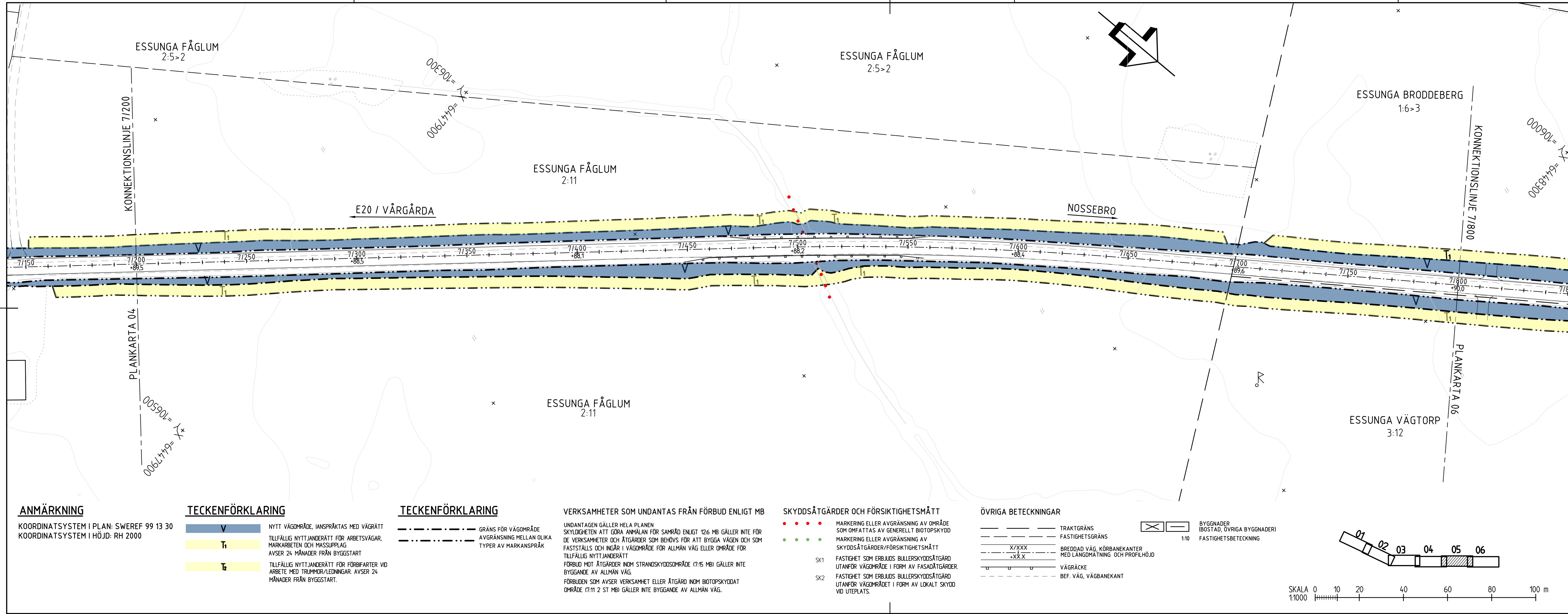
- • • • MARKERING ELLER AVGRÄNSNING AV OMRÅDE SOM OMFATTAS AV GENERELLT BIOTOPSKYDD
- • • • MARKERING ELLER AVGRÄNSNING AV SKYDDSÅTGÄRDER/FÖRSIKTIGHETSMÅTT
- SK1 FASTIGHET SOM ERBJUDS BULLERSKYDDSÅTGÄRD UTANFÖR VÄGOMRÅDE I FORM AV FASADÅTGÄRDER
- SK2 FASTIGHET SOM ERBJUDS BULLERSKYDDSÅTGÄRD UTANFÖR VÄGOMRÅDET I FORM AV LOKALT SKYDD VID UTEPLATS.

**ÖVRIGA BETECKNINGAR**

- — — — — TRAKTGRÄNS
- - - - - FASTIGHETSGRÄNS
- x/xxx — BREDDAD VÄG, KÖRBANEKANTER MED LÅNGMÄTNING OCH PROFILHÖJD
- - - - - VÄGRÄCKE
- - - - - BEF. VÄG, VÄGBANEKANT
- 1:10 BYGGNADER (BOSTAD, ÖVRIGA BYGGNADER) FASTIGHETSBECKNING

SKALA 0 10 20 40 60 80 100 m  
 1:1000

TYP AV PLAN		<b>VÄGPLAN</b>	
GRANSKNINGSSTATUS / SYFTE			
HANDLINGSTYP			
<b>GRANSKNINGSHANDLING</b>			
DATUM	2020-11-16	LEVERANS / ÄNDRINGS-PM	
OBJEKT	<b>VÄG 2504, DELEN VÄG 2503 SÖDRA HÄRENE (E20)</b>		
DELOMRÅDE / BANDEL			
<b>ETAPP 2: FÅGLUM - VÄG 2503</b>			
ANLÄGGNINGSDEL			
01			
OBJEKTNUMMER / KM	163829	KONSTRUKTIONSNUMMER	
BESTÄLLARE		LEVERANTÖR	
SKAPAD AV	T SJÖSTRAND	UPPDRAGSNUMMER	12706304
GODKÄND AV	A.JOHANSSON	AVDELNING	22355
RITNINGSTYP			
<b>PLANKARTA</b>			
TEKNIKOMRÅDE / INNEHÅLL			
<b>VÄGUTFORMNING OCH TRAFIK</b>			
BESKRIVNING			
<b>STANDARDHÖJANDE ÅTGÄRDER VÄG 2504 KM 6/600 - 7/200</b>			
SKALA	1:1000	FORMAT	A3FF
RITNINGSNUMMER	2 01 T 02 04	FÖRVALTNINGSNUMMER	
		BLAD	NÄSTA BLAD BET



TYP AV PLAN				<b>VÄGPLAN</b>			
GRANSKNINGSSTATUS / SYFTE							
HANDLINGSTYP							
<b>GRANSKNINGSHANDLING</b>							
DATUM				LEVERANS / ÄNDRINGS-PM			
2020-11-16							
OBJEKT							
<b>VÄG 2504, DELEN VÄG 2503 SÖDRA HÄRENE (E20)</b>							
DELOMRÅDE / BANDEL							
<b>ETAPP 2: FÅGLUM - VÄG 2503</b>							
ANLÄGGNINGSDEL							
01							
OBJEKTNUMMER / KM				KONSTRUKTIONNUMMER			
163829							
BESTÄLLARE				LEVERANTÖR			
<b>TRAFIKVERKET</b>				<b>SWECO</b>			
SKAPAD AV				UPPDRAGSNUMMER			
T SJÖSTRAND				12706304			
GODKÄND AV				AVDELNING			
A.JOHANSSON				22355			
RITNINGSTYP							
<b>PLANKARTA</b>							
TEKNIKOMRÅDE / INNEHÅLL							
<b>VÄGUTFORMNING OCH TRAFIK</b>							
BESKRIVNING							
<b>STANDARDHÖJANDE ÅTGÄRDER VÄG 2504 KM 7/200 - 7/800</b>							
SKALA		FORMAT		FÖRVALTNINGSNUMMER			
1:1000		A3FF					
RITNINGNUMMER				BLAD		NÄSTA BLAD	
2 01 T 02 05						BET	

**ANMÄRKNING**

KOORDINATSYSTEM I PLAN: SWEREF 99 13 30  
 KOORDINATSYSTEM I HÖJD: RH 2000

**TECKENFÖRKLARING**

- V** NYTT VÄGOMRÅDE, IANSPRÄKTAS MED VÄGRÄTT
- T<sub>1</sub>** TILLFÄLLIG NYTTJANDERÄTT FÖR ARBETSVÄGAR, MARKARBETEN OCH MASSUPPLAG AVSER 24 MÅNADER FRÅN BYGGSTART
- T<sub>2</sub>** TILLFÄLLIG NYTTJANDERÄTT FÖR FÖRBJFARTER VID ARBETE MED TRUMMOR/LEDNINGAR. AVSER 24 MÅNADER FRÅN BYGGSTART.

**TECKENFÖRKLARING**

- GRÄNS FÖR VÄGOMRÅDE
- AVGRÄNSNING MELLAN OLIKA TYPER AV MARKANSPRÅK

**VERKSAMHETER SOM UNDANTAS FRÅN FÖRBUD ENLIGT MB**

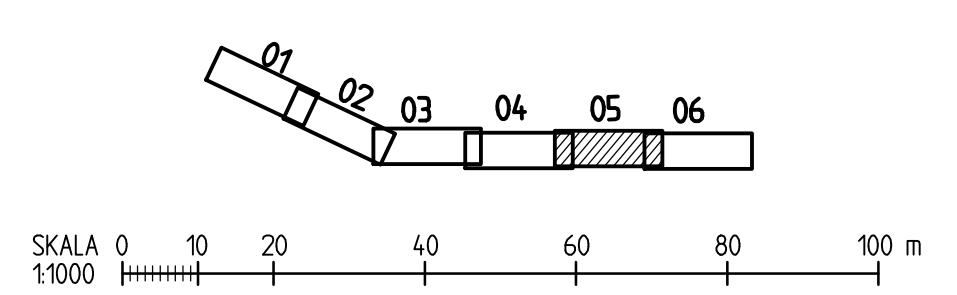
UNDANTAGEN GÄLLER HELA PLANEN SKYLDIGHETEN ATT GÖRA ANMÄLAN FÖR SAMRÅD ENLIGT 12:6 GÄLLER INTE FÖR DE VERKSAMHETER OCH ÅTGÄRDER SOM BEHOVS FÖR ATT BYGGA VÄGEN OCH SOM FASTSTÄLLS OCH INGÅR I VÄGOMRÅDE FÖR ALLMÄN VÄG ELLER OMRÅDE FÖR TILLFÄLLIG NYTTJANDERÄTT FÖRBUD MOT ÅTGÄRDER INOM STRANDSKYDDSOmrÅDE (7:15 MB) GÄLLER INTE BYGGANDE AV ALLMÄN VÄG. FÖRBUDEN SOM AVSER VERKSAMHET ELLER ÅTGÄRD INOM BIOTOPSKYDDAT OMRÅDE (7:11 2 ST MB) GÄLLER INTE BYGGANDE AV ALLMÄN VÄG.

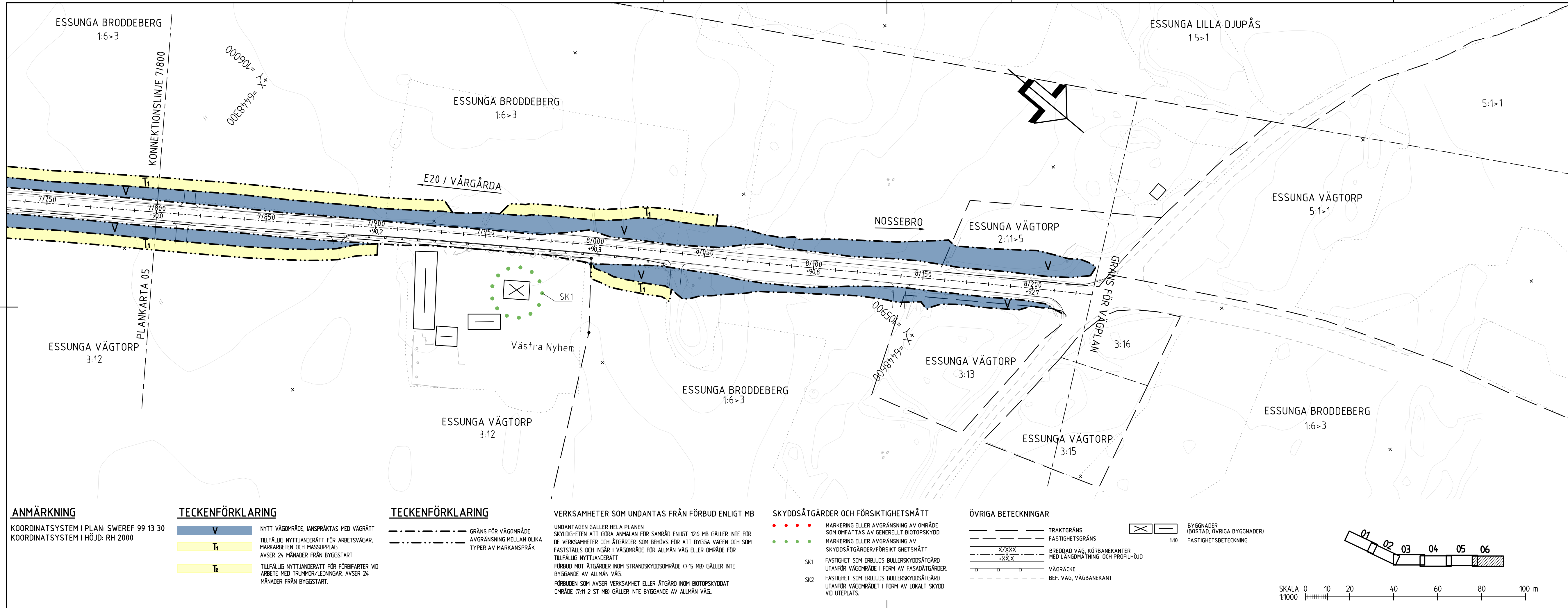
**SKYDDSÅTGÄRDER OCH FÖRSIKTIGHETSMÅTT**

- • • MARKERING ELLER AVGRÄNSNING AV OMRADE SOM OMFATTAS AV GENERELLT BIOTOPSKYDD
- • • MARKERING ELLER AVGRÄNSNING AV SKYDDSÅTGÄRDER/FÖRSIKTIGHETSMÅTT
- SK1 FASTIGHET SOM ERBJUDS BULLERSKYDDSÅTGÄRD UTANFÖR VÄGOMRÅDE I FORM AV FASADÅTGÄRDER
- SK2 FASTIGHET SOM ERBJUDS BULLERSKYDDSÅTGÄRD UTANFÖR VÄGOMRÅDET I FORM AV LOKALT SKYDD VID UTEPLATS.

**ÖVRIGA BETECKNINGAR**

- TRAKTGRÄNS
- FASTIGHETSGRÄNS
- BREDDAD VÄG, KÖRBANEKANTER MED LÄNGDMÄTNING OCH PROFILHÖJD
- VÄGRÄCKE
- BEF. VÄG, VÄGBANEKANT
- 1:10 BYGGNADER (BOSTAD, ÖVRIGA BYGGNADER) FASTIGHETSBETECKNING





TYP AV PLAN		<b>VÄGPLAN</b>	
GRANSKNINGSSTATUS / SYFTE			
HANDLINGSTYP			
<b>GRANSKNINGSHANDLING</b>			
DATUM	2020-11-16	LEVERANS / ÄNDRINGS-PM	
OBJEKT	<b>VÄG 2504, DELEN VÄG 2503 SÖDRA HÄRENE (E20)</b>		
DELOMRÅDE / BANDEL	ETAPP 2: FÅGLUM - VÄG 2503		
ANLÄGGNINGSDEL	01		
OBJEKTNUMMER / KM	163829	KONSTRUKTIONSNUMMER	
BESTÄLLARE	TRAFIKVERKET	LEVERANTÖR	SWECO
SKAPAD AV	T SJÖSTRAND	UPPDRAGSNUMMER	12706304
GODKÄND AV	A.JOHANSSON	AVDELNING	22355
RITNINGSTYP	<b>PLANKARTA</b>		
TEKNIKOMRÅDE / INNEHÅLL	<b>VÄGUTFORMNING OCH TRAFIK</b>		
BESKRIVNING	<b>STANDARDHÖJANDE ÅTGÄRDER VÄG 2504 KM 7/800 - 8/230</b>		
SKALA	1:1000	FORMAT	A3FF
RITNINGSNUMMER	2 01 T 02 06	BLAD	NÄSTA BLAD BET

**ANMÄRKNING**

KOORDINATSYSTEM I PLAN: SWEREF 99 13 30  
 KOORDINATSYSTEM I HÖJD: RH 2000

**TECKENFÖRKLARING**

- V** NYTT VÄGOMRÅDE, IANSPRÅKTAS MED VÄGRÄTT
- T<sub>1</sub>** TILLFÄLLIG NYTTJANDERÄTT FÖR ARBETSVÄGAR, MARKARBETEN OCH MASSUPPLAG AVSER 24 MÅNADER FRÅN BYGGSTART
- T<sub>2</sub>** TILLFÄLLIG NYTTJANDERÄTT FÖR FÖRBFARTER VID ARBETE MED TRUMMOR/LEDNINGAR. AVSER 24 MÅNADER FRÅN BYGGSTART.

**TECKENFÖRKLARING**

- GRÄNS FÖR VÄGOMRÅDE
- AVGRÄNSNING MELLAN OLIKA TYPER AV MARKANSPRÅK

**VERKSAMHETER SOM UNDANTAS FRÅN FÖRBUD ENLIGT MB**

UNDANTAGEN GÄLLER HELA PLANEN. SKYLDIGHETEN ATT GÖRA ANMÄLAN FÖR SAMRÅD ENLIGT 12:6 MB GÄLLER INTE FÖR DE VERKSAMHETER OCH ÅTGÄRDER SOM BEHÖVS FÖR ATT BYGGA VÄGEN OCH SOM FASTSTÄLLS OCH INGÅR I VÄGOMRÅDE FÖR ALLMÄN VÄG ELLER OMRÅDE FÖR TILLFÄLLIG NYTTJANDERÄTT. FÖRBUD MOT ÅTGÄRDER INOM STRANDSKYDDSOMRÅDE (7:15 MB) GÄLLER INTE BYGGANDE AV ALLMÄN VÄG. FÖRBUDEN SOM AVSER VERKSAMHET ELLER ÅTGÄRD INOM BIOTOPSKYDDAT OMRÅDE (7:11 2 ST MB) GÄLLER INTE BYGGANDE AV ALLMÄN VÄG.

**SKYDDSÅTGÄRDER OCH FÖRSIKTIGHETSMÅTT**

- • • • MARKERING ELLER AVGRÄNSNING AV OMRÅDE SOM OMFATTAS AV GENERELLT BIOTOPSKYDD
- • • • MARKERING ELLER AVGRÄNSNING AV SKYDDSÅTGÄRDER/FÖRSIKTIGHETSMÅTT
- SK1 FASTIGHET SOM ERBJUDS BULLERSKYDDSÅTGÄRD UTANFÖR VÄGOMRÅDE I FORM AV FASADÅTGÄRDER.
- SK2 FASTIGHET SOM ERBJUDS BULLERSKYDDSÅTGÄRD UTANFÖR VÄGOMRÅDE I FORM AV LOKALT SKYDD VID UTEPLATS.

**ÖVRIGA BETECKNINGAR**

- TRAKTGRÄNS
- FASTIGHETSGRÄNS
- BREDDAD VÄG, KÖRBANEKANTER MED LÅNGMÄTNING OCH PROFILHÖJD
- VÄGRÄCKE
- BEF. VÄG, VÄGBANEKANT
- BYGGNADER (BOSTAD, ÖVRIGA BYGGNADER) 1:10 FASTIGHETSBEDECKNING

