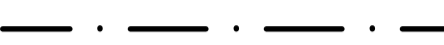






FÖRKLARINGAR

NY ANLÄGGNING




-  KM 93+ 300
NY JÄRNVÄG, SPÅRMITT, MED LÅNGDMÄTNING
-  85.092
VÄXEL (REDOVISAS I UNGEFÄRLIGT LÄGE)
-  85.092
NIVÅ RÄLS ÖVERKANT
-  85.092
STÄNGSEL

MARKANSPRÅK

-  GRÄNS FÖR JÄRNVÄGSMARK
-  AVGRÄNSNING MELLAN OLIKA TYPER AV MARKANSPRÅK / GRÄNS FÖR OMRÅDE SOM TAS I ANSPRÅK FÖR TILLFÄLLIGT NYTTJANDE
-  **J**
NY JÄRNVÄGSMARK MED ÅGADERÄTT
-  **Js**
NY JÄRNVÄGSMARK MED SERVIDUTSRÄTT
-  **T**
TILLFÄLLIG NYTTJANDERÄTT GÄLLER UNDER 36 MÅNADER, DOCK LÅNGST 3 MÅNADER EFTER GODKÄND SLUTBESIKTNING

- Js1 - SERVIDUT FÖR SERVICEVÄG
- Js2 - SERVIDUT FÖR TRÄDSÄKRING
- Js3 - SERVIDUT FÖR TRÄDSÄKRING MED SÄRSKILD HÄNSYN
- Js4 - SERVIDUT FÖR UNDERHÅLL AV BULLERSKYDDSVALL
- Js5 - SERVIDUT FÖR UNDERHÅLL AV STÄNGSEL
- Js6 - SERVIDUT FÖR UNDERHÅLL AV STÖDMUR
- Js7 - SERVIDUT FÖR ANLÄGGANDE OCH VIDMAKTHÅLLANDE AV LEDNINGAR, DIKEN OCH FÖRRÖJNINGSMAGASIN
- Js8 - SERVIDUT FÖR ANLÄGGANDE OCH VIDMAKTHÅLLANDE AV UNDERJORDISKA ANLÄGGNINGAR
- T1 - TILLFÄLLIG NYTTJANDERÄTT FÖR ANLÄGGNINGSARBETEN
- T2 - TILLFÄLLIG NYTTJANDERÄTT FÖR ETABLERING
- T3 - TILLFÄLLIG NYTTJANDERÄTT FÖR ARBETS- OCH TRANSPORTVÄG, TILLGÄNGLIG FÖR ANNAN TRAFIK
- T4 - TILLFÄLLIG NYTTJANDERÄTT FÖR ARBETS- OCH TRANSPORTVÄG
- T5 - TILLFÄLLIG NYTTJANDERÄTT FÖR UPPLAG
- T6 - TILLFÄLLIG NYTTJANDERÄTT FÖR TILLFÄLLIG SPÅRANLÄGGNING

BEFINTLIGHETER


-  HÖJDKURVOR
-  BYGGNAD
-  JÄRNVÄGSSPÅR, SPÅRMITT

SKYDDSÅTGÄRDER OCH FÖRSIKTIGHETSMÅTT



-  MARKERING ELLER AVGRÄNSNING AV SKYDDSÅTGÄRDER OCH FÖRSIKTIGHETSMÅTT

- Sk1 - STENMUR, BIOTOPSKYDD
- Sk2 - JÄRNVÄGSNÄRA BULLERSKYDDSSKÄRM (3,0 M ÖVER RÄLS ÖVERKANT)
- Sk3 - JÄRNVÄGSNÄRA BULLERSKYDDSVALL (1,0 M ÖVER RÄLS ÖVERKANT)
- Sk4 - FASTIGHETSNA RA BULLERSKYDD, FASAD-/FÖNSTERÅTGÄRD
- Sk5 - FASTIGHETSNA RA BULLERSKYDD, LOKAL SKÄRM PÅ UTEPLATS
- Sk6 - DAGVATTENMAGASIN FÖR FÖRRÖJNING OCH RENING

ÅTGÄRDER SOM UNDTANTAS KRAV PÅ BYGGLOV

-  B1 - BYGGLOV KRÄVS INTE FÖR BULLERSKYDDSSKÄRM


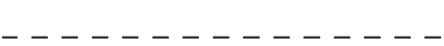
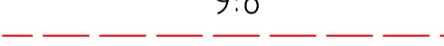

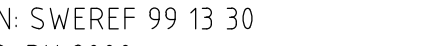

VERKSAMHETER SOM UNDTANTAS FRÅN FÖRBUD ENLIGT MILJÖBALKEN

-  MARKERING ELLER AVGRÄNSNING AV BIOTOPSKYDD
-  MARKERING ELLER AVGRÄNSNING AV STRANDSKYDD

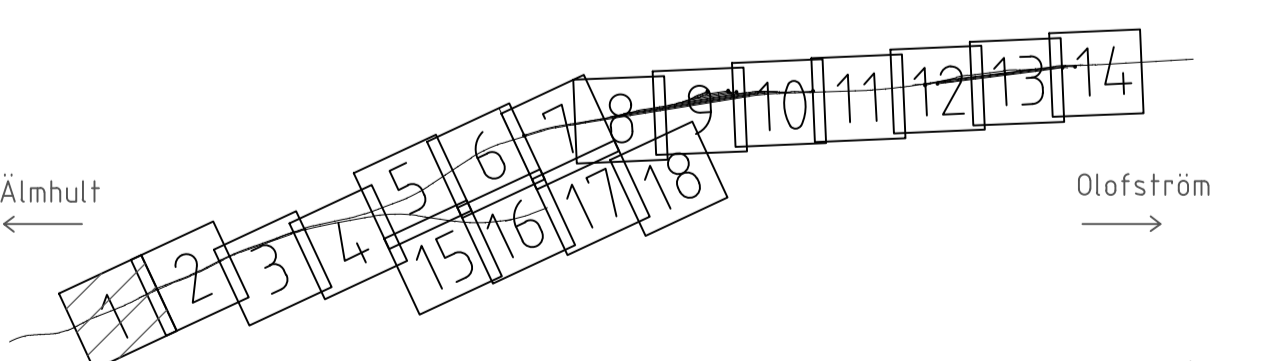
FÖRBUDEN SOM AVSER VERKSAMHET ELLER ÅTGÄRD INOM GENERellt BIOTOPSKYDDSOmrÅDE (7:11 2 ST.MB) GÄLLER INTE BYGGANDE AV ALLMÄN VÄG/JÄRNVÄG.

SKYDDIGHETEN ATT GÖRA ANMÄLAN FÖR SAMRÅD ENLIGT 12:6 GÄLLER INTE FÖR DE VERKSAMHETER OCH ÅTGÄRDER SOM BEHOVS FÖR ATT BYGGA VÄGEN/JÄRNVÄGEN OCH SOM FASTSTÄLLS OCH INGÅR I VÄGOMRÅDE FÖR ALLMÄN VÄG/JÄRNVÄGSMARK ELLER OMRÅDE FÖR TILLFÄLLIG NYTTJANDERÄTT.

ÖVRIGA BETECKNINGAR

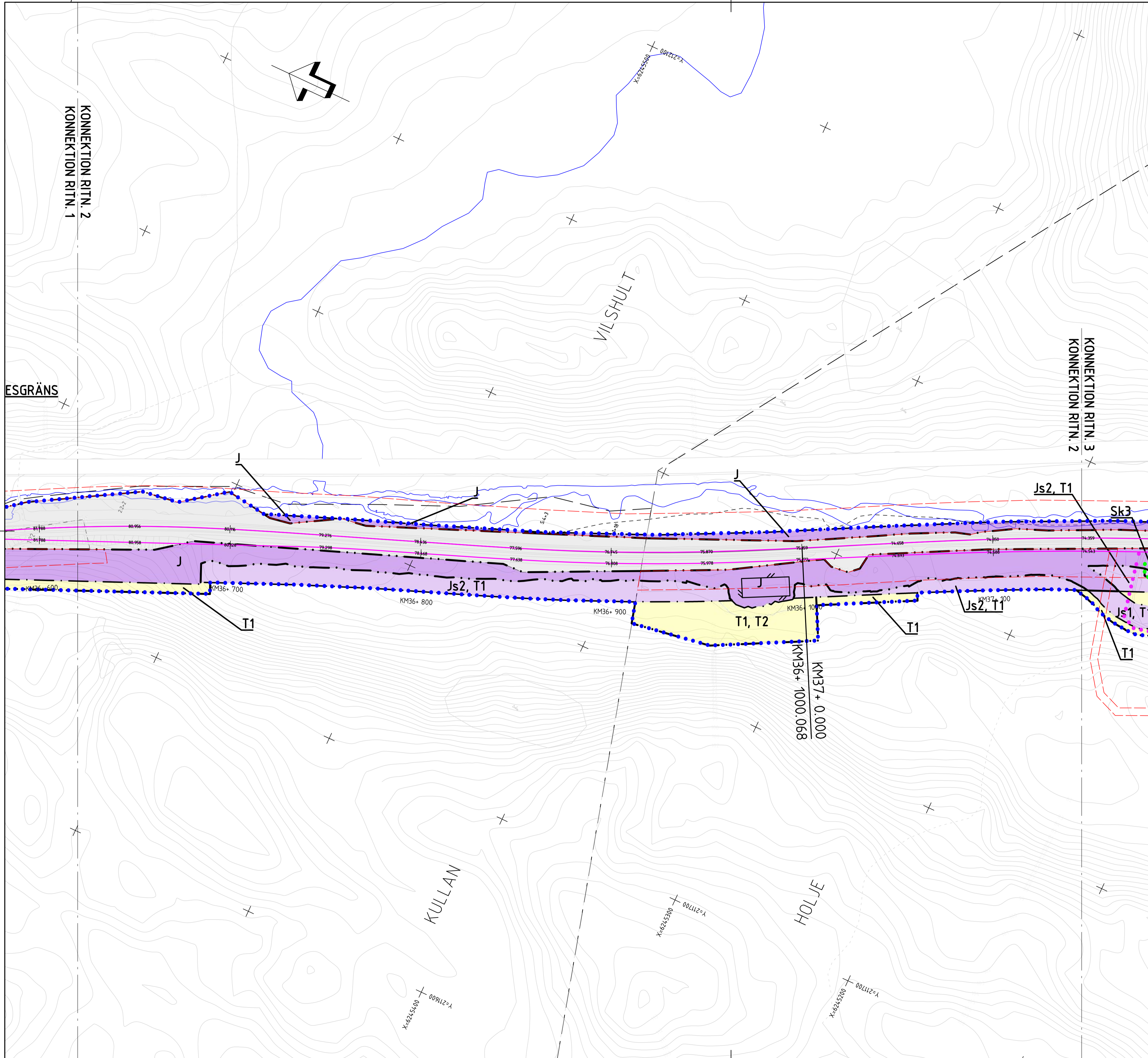
-  FASTIGHET SOM ÄGS AV TRAFIKVERKET
-  TRAKTGRÄNS
-  FASTIGHETSGRÄNS
-  FASTIGHETSBETECKNING
-  RÄTTIGHET
-  PLANKÖRSNING SOM RIVS

KOORDINATSYSTEM
PLAN: SWEREF 99 13 30
HÖJD: RH 2000



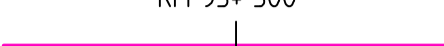

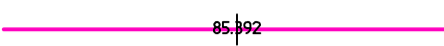

TYRÉNS		TRAFIKVERKET	
LEVERANTÖR	ANGIVNING 14 391	LEVERANS/ÄNDRINGS-PH	TEKNISKT PLAN OCH TILLSTÅND
UPPDRAGSNUMMER 326035	KONSTRUKTIONSNUMMER	GRÄNSNINGSTATUS / SYFTE FÖR GRÄNSKNING	ANLÄGGNINGSTYP SAMRÅDSHANDLING
SKAPAD AV TYRÉNS/O. WALL	GRANSKAD AV TYRÉNS/P. ANDERSSON	PLANKARTA PLANRITNING	GEMENSAM FLOKTERMETER 36 +00 - 44 +00 851
GRANSKAD AV TYRÉNS/PM	DATUM 2024-09-30	SKALA 1:1000	BLAD 01
		FÖRATT A1	NÄSTA BLAD 02
		RITNINGSNUMMER FÖRVALTNING	ANDR.

c:\vaull\326035\up\c-vnt\be\ysolp02-00-310-12-36-44-0001.dwg 2024-10-11 11:21:05

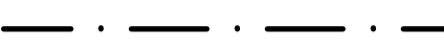


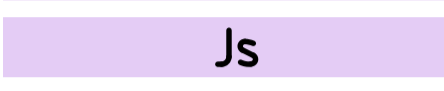



FÖRKLARINGAR

NY ANLÄGGNING


-  KM 93+ 300
NY JÄRNVÄG, SPÄRMITT, MED LÅNGMÄTNING
-  85,092
VAXEL (REDOVISAS I UNGEFÄRLIGT LÄGE)
-  85,092
NIVÅ RÄLS ÖVERKANT
-  STÄNGSEL

MARKANSPRÅK


-  GRÄNS FÖR JÄRNVÄGSMARK
-  AVGRÄNSNING MELLAN OLIKA TYPER AV MARKANSPRÅK / GRÄNS FÖR OMRÅDE SOM TAS I ANSPRÅK FÖR TILLFÄLLIGT NYTTJANDE
-  **J**
NY JÄRNVÄGSMARK MED ÄGANDERÄTT
-  **Js**
NY JÄRNVÄGSMARK MED SERVITUTSRÄTT
-  **T**
TILLFÄLLIG NYTTJANDERÄTT GÄLLER UNDER 36 MÅNADER, DOCK LÅNGST 3 MÅNADER EFTER GODKÄND SLUTBESIKTNING

- Js1 - SERVITUT FÖR SERVICEVÄG
- Js2 - SERVITUT FÖR TRÄDSÄKRING
- Js3 - SERVITUT FÖR TRÄDSÄKRING MED SÄRSKILD HÄNSYN
- Js4 - SERVITUT FÖR UNDERHÅLL AV BULLERSKYDDSVALL
- Js5 - SERVITUT FÖR UNDERHÅLL AV STÄNGSEL
- Js6 - SERVITUT FÖR UNDERHÅLL AV STÖDMUR
- Js7 - SERVITUT FÖR ANLÄGGANDE OCH VIDAKTHÅLLANDE AV LEDNINGAR, DIKEN OCH FÖRRÖJNINGSMAGASIN
- Js8 - SERVITUT FÖR ANLÄGGANDE OCH VIDAKTHÅLLANDE AV UNDERJORDISKA ANLÄGGNINGAR
- T1 - TILLFÄLLIG NYTTJANDERÄTT FÖR ANLÄGGNINGSARBETEN
- T2 - TILLFÄLLIG NYTTJANDERÄTT FÖR ETABLERING
- T3 - TILLFÄLLIG NYTTJANDERÄTT FÖR ARBETS- OCH TRANSPORTVÄG, TILLGÄNGLIG FÖR ANNAN TRAFIK
- T4 - TILLFÄLLIG NYTTJANDERÄTT FÖR ARBETS- OCH TRANSPORTVÄG
- T5 - TILLFÄLLIG NYTTJANDERÄTT FÖR UPPLAG
- T6 - TILLFÄLLIG NYTTJANDERÄTT FÖR TILLFÄLLIG SPÄRANLÄGGNING

BEFINTLIGHETER

-  HÖJDKURVOR
-  BYGGNAD
-  JÄRNVÄGSSPÅR, SPÄRMITT



SKYDDSÅTGÄRDER OCH FÖRSIKTIGHETSMÅTT

-  MARKERING ELLER AVGRÄNSNING AV SKYDDSÅTGÄRDER OCH FÖRSIKTIGHETSMÅTT
- Sk1 - STENMUR, BIOTOPSKYDD
- Sk2 - JÄRNVÄGSNÄRA BULLERSKYDDSSKÄRM (3,0 M ÖVER RÄLS ÖVERKANT)
- Sk3 - JÄRNVÄGSNÄRA BULLERSKYDDSVALL (1,0 M ÖVER RÄLS ÖVERKANT)
- Sk4 - FASTIGHETSNÄRA BULLERSKYDD, FASAD-/FÖNSTERÅTGÄRD
- Sk5 - FASTIGHETSNÄRA BULLERSKYDD, LOKAL SKÄRM PÅ UTEPLATS
- Sk6 - DAGVATTENMAGASIN FÖR FÖRRÖJNING OCH RENING



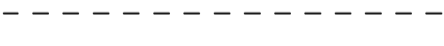
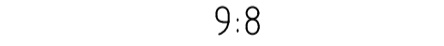


ÅTGÄRDER SOM UNDTANTAS KRAV PÅ BYGGLOV

-  B1 - BYGGLOV KRÄVS INTE FÖR BULLERSKYDDSSKÄRM

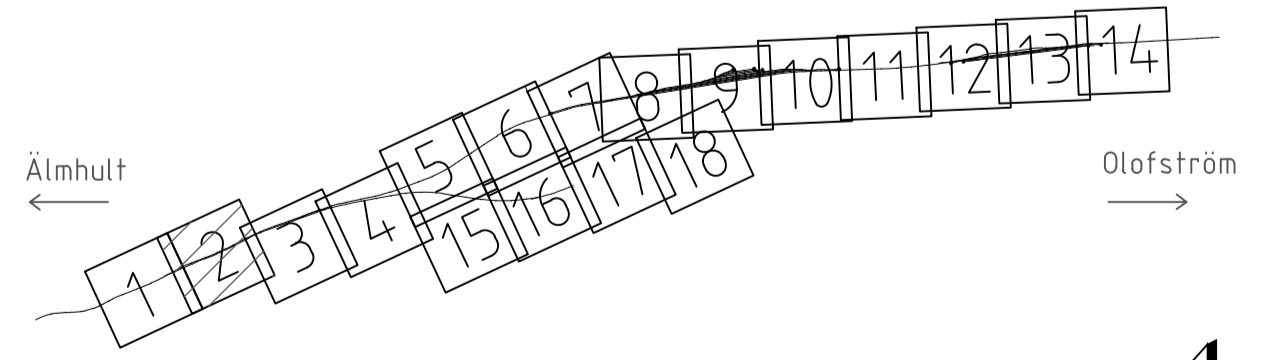
VERKSAMHETER SOM UNDTANTAS FRÅN FÖRBUD ENLIGT MILJÖBALKEN

-  MARKERING ELLER AVGRÄNSNING AV BIOTOPSKYDD
-  MARKERING ELLER AVGRÄNSNING AV STRANDSKYDD
- FÖRBUDEN SOM AVSER VERKSAMHET ELLER ÅTGÄRD INOM GENERELLT BIOTOPSKYDDSOmrÅDE (17:11 2 ST.MB) GÄLLER INTE BYGGANDE AV ALLMÄN VÄG/JÄRNVÄG.
- SKYDDIGHETEN ATT GÖRA ANMÄLAN FÖR SAMRÅD ENLIGT 12:6 MB GÄLLER INTE FÖR DE VERKSAMHETER OCH ÅTGÄRDER SOM BEHOVS FÖR ATT BYGGA VÄGEN/JÄRNVÄGEN OCH SOM FASTSTÄLLS OCH INGÅR I VÄGOMRÅDE FÖR ALLMÄN VÄG/JÄRNVÄGSMARK ELLER OMRÅDE FÖR TILLFÄLLIG NYTTJANDERÄTT.

ÖVRIGA BETECKNINGAR

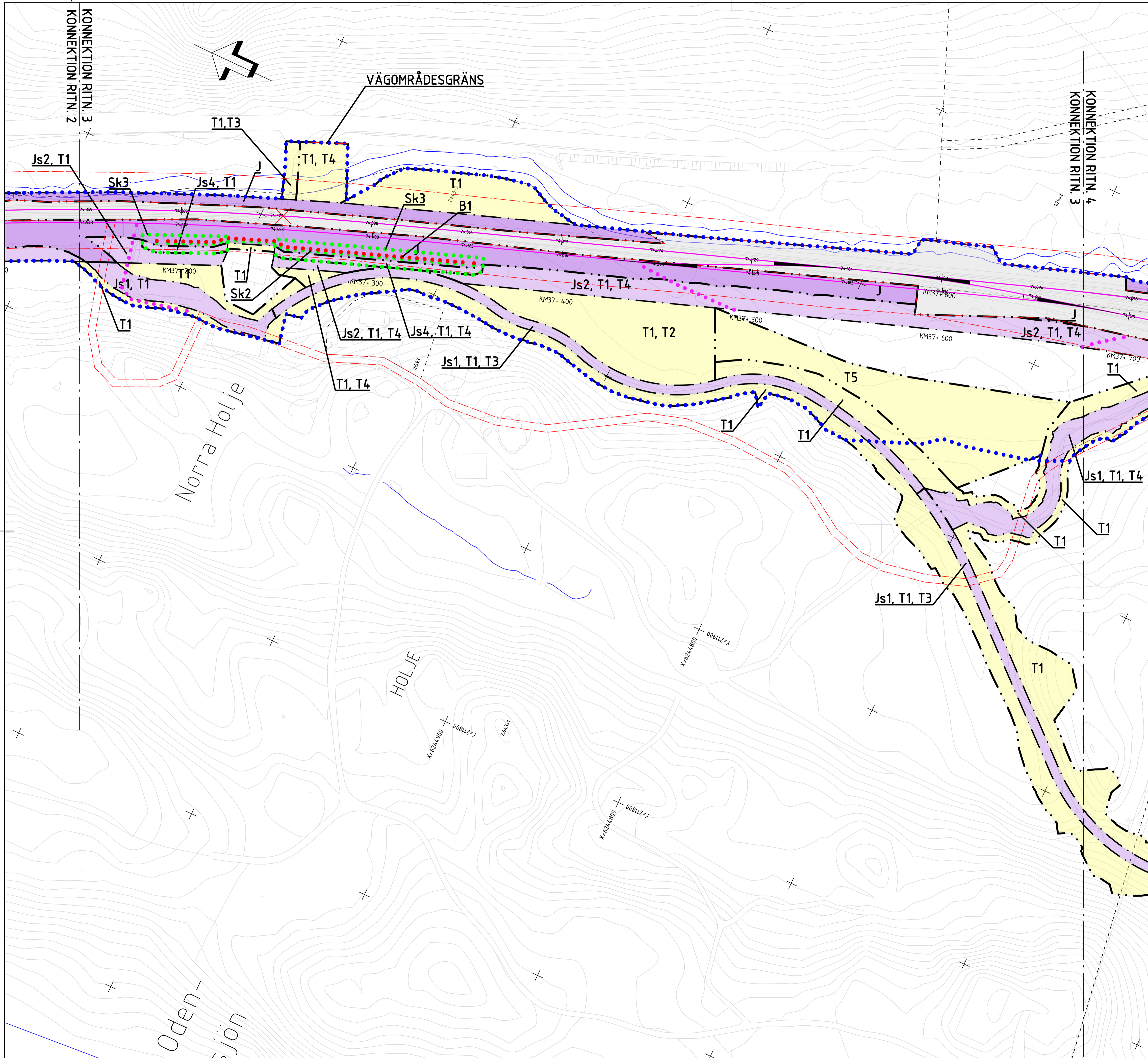
-  FASTIGHET SOM ÄGS AV TRAFIKVERKET
-  TRAKTGRÄNS
-  FASTIGHETSGRÄNS
-  FASTIGHETSBEDECKNING
-  RÄTTIGHET
-  PLANKÖRSNING SOM RIVS

KOORDINATSYSTEM
PLAN: SWEREF 99 13 30
HÖJD: RH 2000



JÄRNVÄGSPLAN			
LEVERANTÖR TYRÉNS	AVDELNING 14391	LEVERANS/ÄNDRINGS-FH	TEKNIKOMRÅDE PLAN OCH TILLSTÅND
TRAFIKVERKET	UPPGIFTSNUMMER 326035	KONSTRUKTIONNUMMER	GRANSKNINGSSTATUS / SYFTE FÖR GRANSKNING
SKAPAD AV TYRÉNS/O.WALL	GRANSKAD AV TYRÉNS/P.ANDERSSON	PLANKARTA PLANRITNING	PROJEKTTYP SAMRÅDSHANDLING
FÖRORDNING AV TYRÉNS/PM	DATUM 2024-09-30	SKALA 1:1000	ANLÄGGNINGSTYP GEMENSAM FLÖKTERMETER 36 +00 -44 +00 RITNINGNUMMER PROJEKT SOLP02-00-310-12-36.44-00
		FÖRMA A1	BLAD 02
		RITNINGNUMMER FÖRVALTNING	NÄSTA BLAD 03
			ANDR. 03

c:\vaull\326035\up\c-vnt\be\vsolp02-00-310-12-36.44-0002.dwg



FÖRKLARINGAR

NY ANLÄGGNING

- KM 93+ 300 NY JÄRNVÄG, SPÄRMITT, MED LÄNGDMÄTNING
- VAXEL (REDOVISAS I UNGEFÄRLIGT LÄGE)
- NIVÅ RÄLS ÖVERKANT
- STÅNGSEL

MARKANSPRÅK

- GRÄNS FÖR JÄRNVÄGSMARK
- AVGRÄNSNING MELLAN OLIKA TYPER AV MARKANSPRÅK/ GRÄNS FÖR OMRÅDE SOM TAS I ANSPRÅK FÖR TILLFÄLLIG NYTTJANDE
- J NY JÄRNVÄGSMARK MED ÄGANDERÄTT
- Js NY JÄRNVÄGSMARK MED SERVICUTSRÄTT
- T TILLFÄLLIG NYTTJANDERÄTT GALLER UNDER 36 MÅNADER, DOCK LÄNGST 3 MÅNADER EFTER GODKÄND SLUTBESIKTNING

- Js1 - SERVICUT FÖR SERVICEVÄG
- Js2 - SERVICUT FÖR TRÄDSÄKRING
- Js3 - SERVICUT FÖR TRÄDSÄKRING MED SÄRSKILD HÄNSYN
- Js4 - SERVICUT FÖR UNDERHÅLL AV BULLERSKYDDSVALL
- Js5 - SERVICUT FÖR UNDERHÅLL AV STÅNGSEL
- Js6 - SERVICUT FÖR UNDERHÅLL AV STÖDMUR
- Js7 - SERVICUT FÖR ANLÄGGANDE OCH VIDMAKTHÅLLANDE AV LEDNINGAR, DIKEN OCH FÖRDRÖJNINGSMAGASIN
- Js8 - SERVICUT FÖR ANLÄGGANDE OCH VIDMAKTHÅLLANDE AV UNDERJORDSKA ANLÄGGNINGAR
- T1 - TILLFÄLLIG NYTTJANDERÄTT FÖR ANLÄGGNINGSARBETEN
- T2 - TILLFÄLLIG NYTTJANDERÄTT FÖR ETABLERING
- T3 - TILLFÄLLIG NYTTJANDERÄTT FÖR ARBETS- OCH TRANSPORTVÄG, TILLGÄNGLIG FÖR ANNAN TRAFIK
- T4 - TILLFÄLLIG NYTTJANDERÄTT FÖR ARBETS- OCH TRANSPORTVÄG
- T5 - TILLFÄLLIG NYTTJANDERÄTT FÖR UPPLAG
- T6 - TILLFÄLLIG NYTTJANDERÄTT FÖR TILLFÄLLIG SPÄRANLÄGGNING

BEFINTLIGHETER

- HÖJDKURVOR
- BYGGNAD
- JÄRNVÄGSSPÅR, SPÄRMITT

SKYDDSÅTGÄRDER OCH FÖRSIKTIGHETSMÅTT

- MARKERING ELLER AVGRÄNSNING AV SKYDDSÅTGÄRDER OCH FÖRSIKTIGHETSMÅTT
- SK1 - STENMUR, BIOTOPSKYDD
- SK2 - JÄRNVÄGSNÄRA BULLERSKYDDSSKÄRM (3,0 M ÖVER RÄLS ÖVERKANT)
- SK3 - JÄRNVÄGSNÄRA BULLERSKYDDSVALL (1,0 M ÖVER RÄLS ÖVERKANT)
- SK4 - FASTIGHETSNÄRA BULLERSKYDD, FASAD-/FÖNSTERÅTGÄRD
- SK5 - FASTIGHETSNÄRA BULLERSKYDD, LOKAL SKÄRM PÅ UTEPLATS
- SK6 - DAGVATTENMAGASIN FÖR FÖRDRÖJNING OCH RENING

ÅTGÄRDER SOM UNDTANTAS KRAV PÅ BYGGLOV

- B1 - BYGGLOV KRÄVS INTE FÖR BULLERSKYDDSSKÄRM

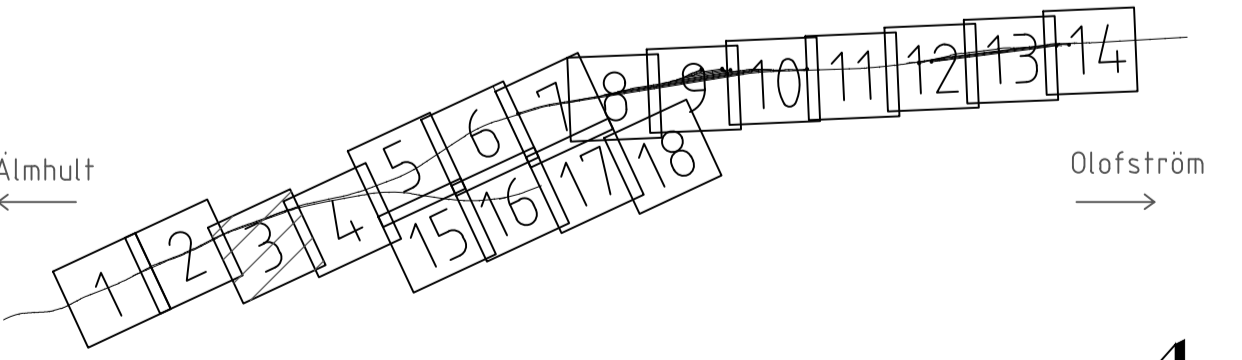
VERKSAMHETER SOM UNDTANTAS FRÅN FÖRBUD ENLIGT MILJÖBALKEN

- MARKERING ELLER AVGRÄNSNING AV BIOTOPSKYDD
- MARKERING ELLER AVGRÄNSNING AV STRANDSKYDD
- FÖRBUDEN SOM AVSER VERKSAMHET ELLER ÅTGÄRD INOM GENERELLT BIOTOPSKYDDSDOMRÅDE (7:11 2 ST.MB) GÄLLER INTE BYGGANDE AV ALLMÄN VÄG/JÄRNVÄG.
- SKYLDIGHETEN ATT GÖRA ANMÄLAN FÖR SAMRÅD ENLIGT 12:6 MB GÄLLER INTE FÖR DE VERKSAMHETER OCH ÅTGÄRDER SOM BEHOVS FÖR ATT BYGGA VÄGEN/JÄRNVÄGEN OCH SOM FASTSTÄLLS OCH INGÅR I VÄGOMRÅDE FÖR ALLMÄN VÄG/JÄRNVÄGSMARK ELLER OMRÅDE FÖR TILLFÄLLIG NYTTJANDERÄTT.

ÖVRIGA BETECKNINGAR

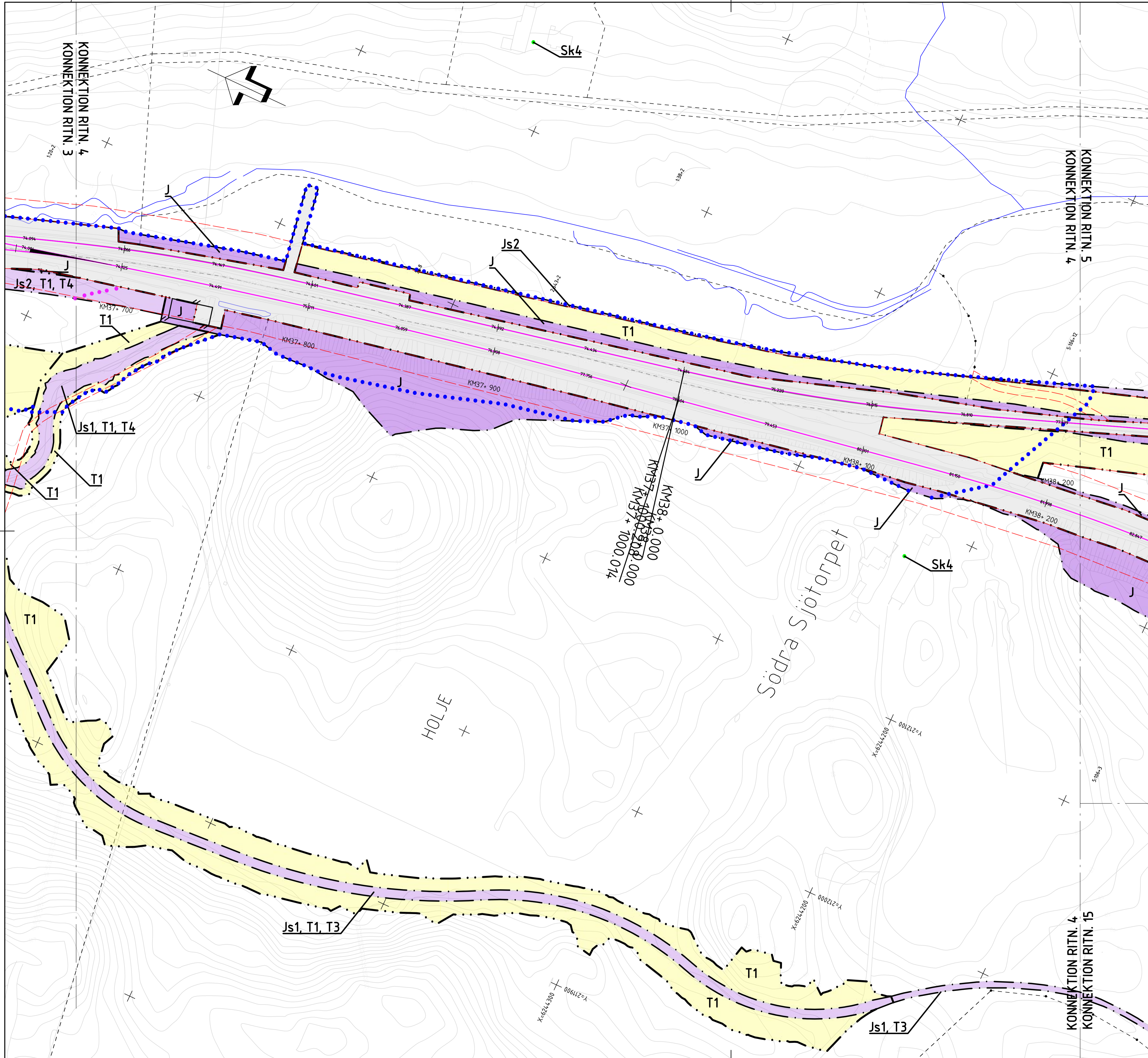
- FASTIGHET SOM ÄGS AV TRAFIKVERKET
- TRAKTGRÄNS
- FASTIGHETSGRÄNS
- FASTIGHETSBETECKNING
- RÄTTIGHET
- PLANKÖRSNING SOM RIVS

KOORDINATSYSTEM
PLAN: SWEREF 99 13 30
HÖJD: RH 2000



JÄRNVÄGSPLAN			
LEVERANTÖR TYRÉNS	AVDELNING 14391	TEKNIKOMRÅDE PLAN OCH TILLSTÅND	TEKNIKPROJEKT PLAN OCH TILLSTÅND
TRAFIKVERKET	UPPGIFTSNUMMER 326035	GRÄNSSTATUS / SYFTE FÖR GRÄNSKNING	GRÄNSSTATUS / SYFTE FÖR GRÄNSKNING
SKAPAD AV TYRÉNS/O.WALL	KONSTRUKTIONSNUMMER	PROJEKT SAMRÅDSHANDLING	ANLÄGGNINGSTYP GEMENSAM
GRANSKAD AV TYRÉNS/P.ANDERSSON	PLANKARTA	FLÖKTESMETER 36 +00 -44 +00	BANDEL 851
FÖRKLÄD AV TYRÉNS/PM	PLANRITNING	RITNINGSNUMMER PROJEKT SOLP02-00-310-12-36-44-00	ANDR.
PLANKARTA	PLANRITNING	BLAD	BLAD
SKALA 1:1000	FÖRATT A1	RITNINGSNUMMER FÖRVALTNING	ANDR.
2024-09-30		03	04

c:\vaull\326035\up\c-vnt\be\vsolp02-00-310-12-36-44-0003.dwg



FÖRKLARINGAR

NY ANLÄGGNING

- KM 93+ 300 NY JÄRNVÄG, SPÄRMITT, MED LÄNGDMÄTNING
- VAXEL (REDOVISAS I UNGEFÄRLIGT LÄGE)
- NIVÅ RÄLS ÖVERKANT
- STÄNGSEL

MARKANSPRÅK

- GRÄNS FÖR JÄRNVÄGSMARK
- AVGRÄNSNING MELLAN OLIKA TYPER AV MARKANSPRÅK / GRÄNS FÖR OMRÅDE SOM TAS I ANSPRÅK FÖR TILLFÄLLIGT NYTTJANDE
- J NY JÄRNVÄGSMARK MED ÄGANDERÄTT
- Js NY JÄRNVÄGSMARK MED SERVITUTSRÄTT
- T TILLFÄLLIG NYTTJANDERÄTT GÄLLER UNDER 36 MÅNADER, DOCK LÄNGST 3 MÅNADER EFTER GODKÄND SLUTBESIKTNING

- Js1 - SERVITUT FÖR SERVICEVÄG
- Js2 - SERVITUT FÖR TRÄDSÄKRING
- Js3 - SERVITUT FÖR TRÄDSÄKRING MED SÄRSKILD HÄNSYN
- Js4 - SERVITUT FÖR UNDERHÅLL AV BULLERSKYDDSVALL
- Js5 - SERVITUT FÖR UNDERHÅLL AV STÄNGSEL
- Js6 - SERVITUT FÖR UNDERHÅLL AV STÖDMUR
- Js7 - SERVITUT FÖR ANLÄGGANDE OCH VIDAKTHÅLLANDE AV LEDNINGAR, DIKEN OCH FÖRDRÖJNINGSMAGASIN
- Js8 - SERVITUT FÖR ANLÄGGANDE OCH VIDAKTHÅLLANDE AV UNDERJORDISKA ANLÄGGNINGAR
- T1 - TILLFÄLLIG NYTTJANDERÄTT FÖR ANLÄGGNINGSARBETEN
- T2 - TILLFÄLLIG NYTTJANDERÄTT FÖR ETABLERING
- T3 - TILLFÄLLIG NYTTJANDERÄTT FÖR ARBETS- OCH TRANSPORTVÄG, TILLGÄNGLIG FÖR ANNAN TRAFIK
- T4 - TILLFÄLLIG NYTTJANDERÄTT FÖR ARBETS- OCH TRANSPORTVÄG
- T5 - TILLFÄLLIG NYTTJANDERÄTT FÖR UPPLAG
- T6 - TILLFÄLLIG NYTTJANDERÄTT FÖR TILLFÄLLIG SPÄRANLÄGGNING

BEFINTLIGHETER

- HÖJDKURVOR
- BYGGNAD
- JÄRNVÄGSSPÅR, SPÄRMITT

SKYDDSÅTGÄRDER OCH FÖRSIKTIGHETSMÅTT

- MARKERING ELLER AVGRÄNSNING AV SKYDDSÅTGÄRDER OCH FÖRSIKTIGHETSMÅTT
- Sk1 - STENMUR, BIOTOPSKYDD
- Sk2 - JÄRNVÄGSNÄRA BULLERSKYDDSSKÄRM (3,0 M ÖVER RÄLS ÖVERKANT)
- Sk3 - JÄRNVÄGSNÄRA BULLERSKYDDSVALL (1,0 M ÖVER RÄLS ÖVERKANT)
- Sk4 - FASTIGHETSNÄRA BULLERSKYDD, FASAD-/FÖNSTERÅTGÄRD
- Sk5 - FASTIGHETSNÄRA BULLERSKYDD, LOKAL SKÄRM PÅ UTEPLATS
- Sk6 - DAGVATTENMAGASIN FÖR FÖRDRÖJNING OCH RENING

ÅTGÄRDER SOM UNDANTAS KRAV PÅ BYGGLOV

- B1 - BYGGLOV KRÄVS INTE FÖR BULLERSKYDDSSKÄRM

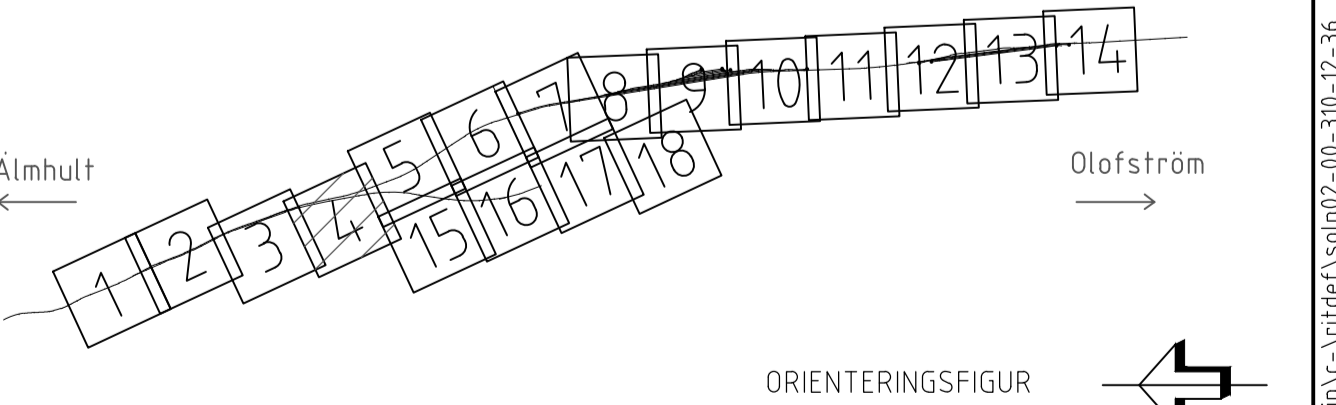
VERKSAMHETER SOM UNDANTAS FRÅN FÖRBUD ENLIGT MILJÖBALKEN

- MARKERING ELLER AVGRÄNSNING AV BIOTOPSKYDD
- MARKERING ELLER AVGRÄNSNING AV STRANDSKYDD
- FÖRBUDEN SOM AVSER VERKSAMHET ELLER ÅTGÄRD INOM GENERELLT BIOTOPSKYDDSOMRÅDE (7:11 2 ST.MB) GÄLLER INTE BYGGANDE AV ALLMÄN VÄG/JÄRNVÄG.
- SKYLDIGHETEN ATT GÖRA ANMÄLAN FÖR SAMRÅD ENLIGT 12:6 MB GÄLLER INTE FÖR DE VERKSAMHETER OCH ÅTGÄRDER SOM BEHOVS FÖR ATT BYGGA VÄGEN/JÄRNVÄGEN OCH SOM FASTSTÄLLS OCH INGÅR I VÄGOMRÅDE FÖR ALLMÄN VÄG/JÄRNVÄGSMARK ELLER OMRÅDE FÖR TILLFÄLLIG NYTTJANDERÄTT.

ÖVRIGA BETECKNINGAR

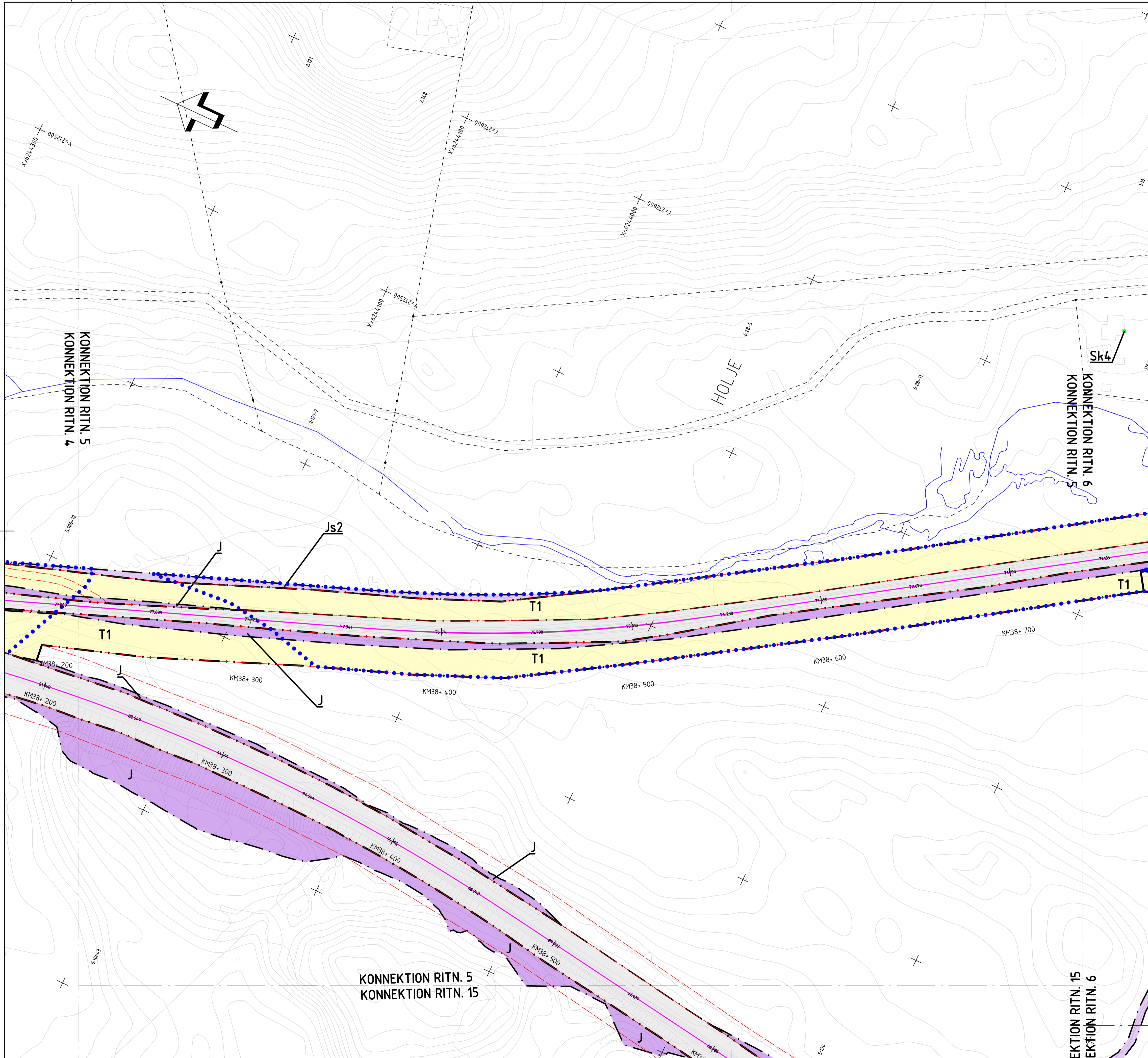
- FASTIGHET SOM ÄGS AV TRAFIKVERKET
- TRAKTGRÄNS
- FASTIGHETSGRÄNS
- FASTIGHETSBETECKNING
- RÄTTIGHET
- PLANKÖRSNING SOM RIVS

KOORDINATSYSTEM
PLAN: SWEREF 99 13 30
HÖJD: RH 2000



JÄRNVÄGSPLAN			
LEVERANTÖR TYRÉNS	AVDELNING 14391	LEVERANS/ÄNDRINGS-FH	TEKNISKT PLAN OCH TILLSTÅND
UPPRÄGGSNUMMER 326035	KONSTRUKTIONSNUMMER	GRÄNSNINGSTATUS / SYFTE FÖR GRÄNSKNING	ANLÄGGNINGSTYP SAMRÅDSHANDLING
SKAPAD AV TYRÉNS/O.WALL	GRANSKAD AV TYRÉNS/P.ANDERSSON	PLANKARTA PLANRITNING	GEMENSAM FOLKRESEMETER 36 +00 -44 +00
REVISOR AV TYRÉNS/PM	DATEP 2024-09-30	SKALA 1:1000	BLAD 04
	FORMAT A1	RITINGSNUMMER FÖRVALTNING	BANDEL 851
			ANLÄGGNINGSPROJEKT SOLP02-00-310-12-36-44-00
			NÄSTA BLAD 05
			ANDR.

c:\vaull\326035\up\c-vnt\be\vsolp02-00-310-12-36-44-0004.dwg



FÖRKLARINGAR

NY ANLÄGGNING

- KM 93+ 300 NY JÄRNVÄG, SPÅRMITT, MED LÅNGDMÄTNING
- VAXEL (REDOVISAS I UNGEFÄRLIGT LÄGE)
- NIVÅ RÄLS ÖVERKANT
- STÅNGSEL

MARKANSPRÅK

- GRÄNS FÖR JÄRNVÄGSMARK
- AVGRÄNSNING MELLAN OLIKA TYPER AV MARKANSPRÅK / GRÄNS FÖR OMRÅDE SOM TAS I ANSPRÅK FÖR TILLFÄLLIG NYTTJÄNDE
- J NY JÄRNVÄGSMARK MED ÄGANDERÄTT
- Js NY JÄRNVÄGSMARK MED SERVITUTSRÄTT
- T TILLFÄLLIG NYTTJÄNDERÄTT GÄLLER UNDER 36 MÅNADER, DOCK LÅNGST 3 MÅNADER EFTER GODKÄND SLUTBESIKTNING

- Js1 - SERVITUT FÖR SERVICEVÄG
- Js2 - SERVITUT FÖR TRÄDSÄKRING
- Js3 - SERVITUT FÖR TRÄDSÄKRING MED SÄRSKILD HÄNSYN
- Js4 - SERVITUT FÖR UNDERHÅLL AV BULLERSKYDDSVALL
- Js5 - SERVITUT FÖR UNDERHÅLL AV STÅNGSEL
- Js6 - SERVITUT FÖR UNDERHÅLL AV STÖDMUR
- Js7 - SERVITUT FÖR ANLÄGGANDE OCH VIDMAKTHÅLLANDE AV LEDNINGAR, DIKEN OCH FÖRDRÖJNINGSMAGASIN
- Js8 - SERVITUT FÖR ANLÄGGANDE OCH VIDMAKTHÅLLANDE AV UNDERJORDSKA ANLÄGGNINGAR
- T1 - TILLFÄLLIG NYTTJÄNDERÄTT FÖR ANLÄGGNINGSARBETEN
- T2 - TILLFÄLLIG NYTTJÄNDERÄTT FÖR ETABLERING
- T3 - TILLFÄLLIG NYTTJÄNDERÄTT FÖR ARBETS- OCH TRANSPORTVÄG, TILLGÄNGLIG FÖR ANNAN TRAFIK
- T4 - TILLFÄLLIG NYTTJÄNDERÄTT FÖR ARBETS- OCH TRANSPORTVÄG
- T5 - TILLFÄLLIG NYTTJÄNDERÄTT FÖR UPPLAG
- T6 - TILLFÄLLIG NYTTJÄNDERÄTT FÖR TILLFÄLLIG SPÅRANLÄGGNING

BEFINTLIGHETER

- HÖJDKURVOR
- BYGGNAD
- JÄRNVÄGSSPÅR, SPÅRMITT

SKYDDSÅTGÄRDER OCH FÖRSIKTIGHETSMÅTT

- MARKERING ELLER AVGRÄNSNING AV SKYDDSÅTGÄRDER OCH FÖRSIKTIGHETSMÅTT
- SK1 - STENMUR, BIOTOPSKYDD
- SK2 - JÄRNVÄGSNÄRA BULLERSKYDDSSKÄRM (3,0 M ÖVER RÄLS ÖVERKANT)
- SK3 - JÄRNVÄGSNÄRA BULLERSKYDDSVALL (1,0 M ÖVER RÄLS ÖVERKANT)
- SK4 - FASTIGHETSNA RA BULLERSKYDD, FASAD-/FÖNSTERÅTGÄRD
- SK5 - FASTIGHETSNA RA BULLERSKYDD, LOKAL SKÄRM PÅ UTEPLATS
- SK6 - DAGVATTENMAGASIN FÖR FÖRDRÖJNING OCH RENING

ÅTGÄRDER SOM UNDANTAS KRAV PÅ BYGGLOV

- B1 - BYGGLOV KRÄVS INTE FÖR BULLERSKYDDSSKÄRM

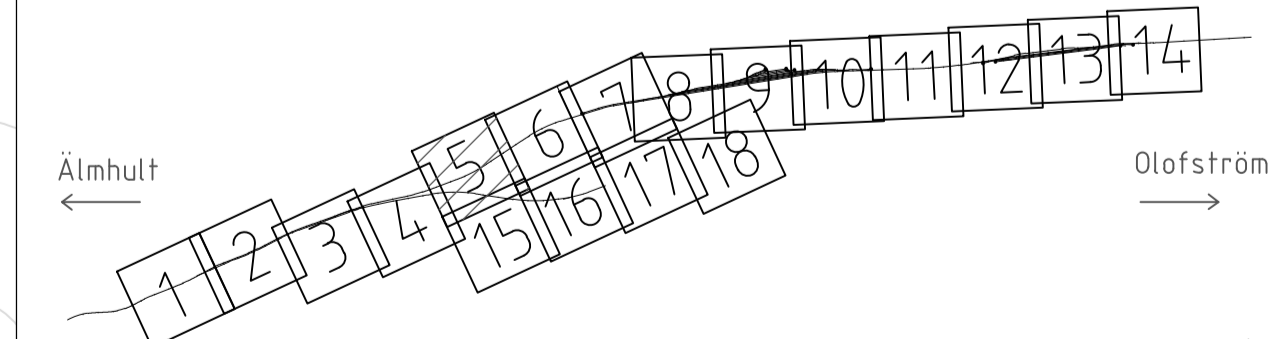
VERKSAMHETER SOM UNDANTAS FRÅN FÖRBUD ENLIGT MILJÖBALKEN

- MARKERING ELLER AVGRÄNSNING AV BIOTOPSKYDD
- MARKERING ELLER AVGRÄNSNING AV STRANDSKYDD
- FÖRBUDEN SOM AVSER VERKSAMHET ELLER ÅTGÄRD INOM GENERELLT BIOTOPSKYDDSONOMRÅDE (7:11 2 ST.MB) GÄLLER INTE BYGGANDE AV ALLMÄN VÄG/JÄRNVÄG.
- SKYLDIGHETEN ATT GÖRA ANMÄLAN FÖR SAMRÅD ENLIGT 12:6 MB GÄLLER INTE FÖR DE VERKSAMHETER OCH ÅTGÄRDER SOM BEHOVS FÖR ATT BYGGA VÄGEN/JÄRNVÄGEN OCH SOM FASTSTÄLLS OCH INGÅR I VÄGOMRÅDE FÖR ALLMÄN VÄG/JÄRNVÄGSMARK ELLER OMRÅDE FÖR TILLFÄLLIG NYTTJÄNDERÄTT.

ÖVRIGA BETECKNINGAR

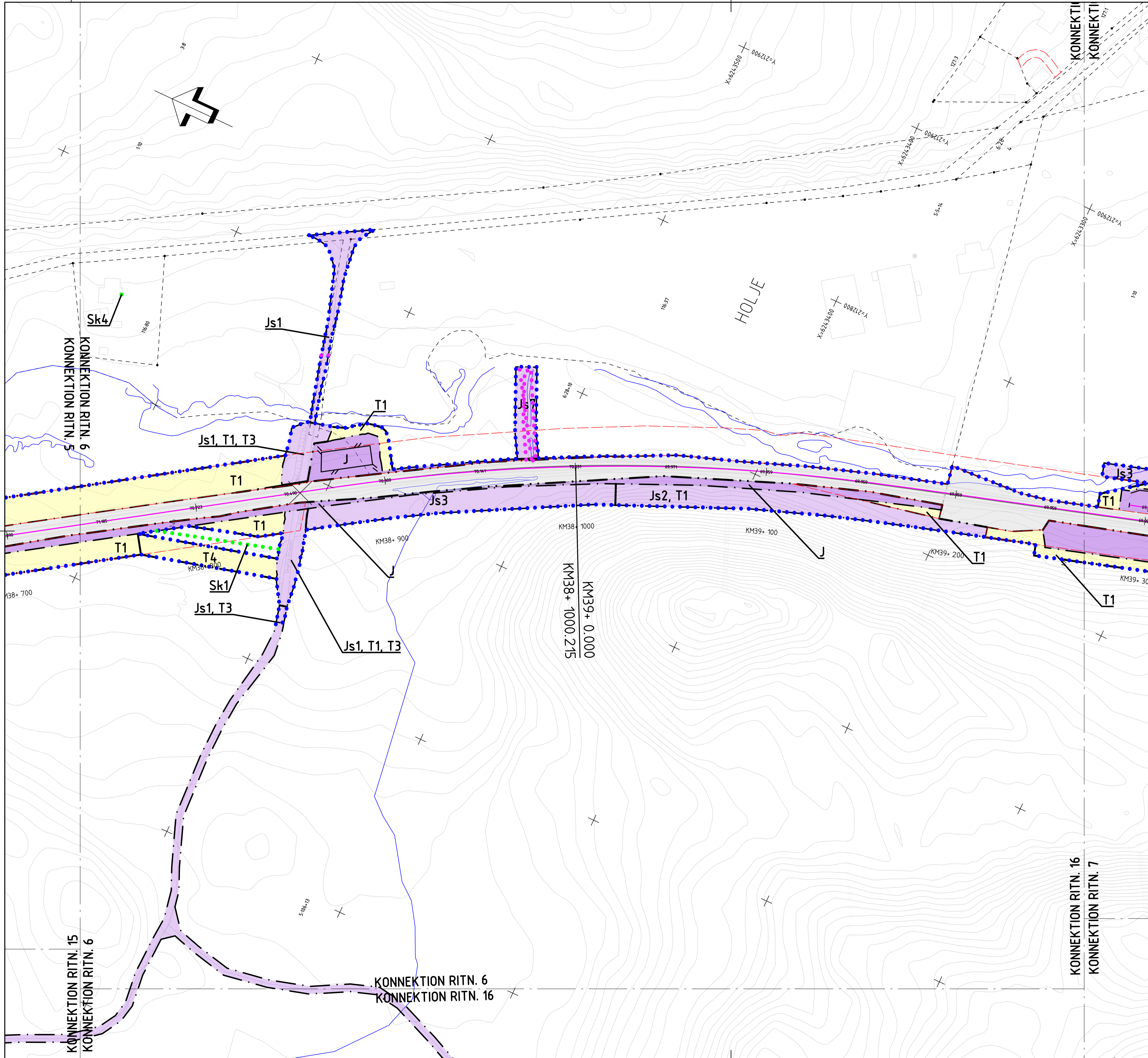
- FASTIGHET SOM ÄGS AV TRAFIKVERKET
- TRAKTGRÄNS
- FASTIGHETSGRÄNS
- FASTIGHETSBEDECKNING
- RÄTTIGHET
- PLANKÖRSNING SOM RIVS

KOORDINATSYSTEM
PLAN: SWEREF 99 13 30
HÖJD: RH 2000



TYP AV PLAN				JÄRNVÄGSPLAN			
LEVERANTÖR TYRÉNS	AVDELNING 14 391	LEVERANS/ÄNDRINGS-FH	TEKNISKTOMRÅDE PLAN OCH TILLSTÅND	GRANSKNINGSSTATUS / SYFTE FÖR GRANSKNING	GRANSKNINGSNUMMER 326035	KONSTRUKTIONSNUMMER	ANLÄGGNINGSTYP SAMRÅDSHANDLING
SKAPAD AV TYRÉNS/O.WALL	GRANSKAD AV TYRÉNS/P.ANDERSSON	PLANKARTA PLANRITNING	GEMENSAM FOLKRESEKEMETER 36 +00 -44 +00		BANDEL 851	RITNINGSNUMMER PROJEKT SOLP02-00-310-12-36-44-00	
GRANSKAD AV TYRÉNS/P.ANDERSSON	PLANKARTA PLANRITNING	SKALA 1:1000	FÖRVALTARE A1	BLAD 05	NÄSTA BLAD 06	ANDR.	
DOKUMENT TYRÉNS/PM	DATUM 2024-09-30	SKALA 1:1000	FÖRVALTARE A1	BLAD 05	NÄSTA BLAD 06	ANDR.	

c:\vaull\326035\up\c-vnt\be\vsolp02-00-310-12-36-44-0005.dwg 2024-10-11 11:22:49



FÖRKLARINGAR

NY ANLÄGGNING

- KM 93+ 300
- NY JÄRNVÄG, SPÅRMITT, MED LÅNGDMÄTNING
- VÄXEL (REDOVISAS I UNGEFÄRLIGT LÄGE)
- NIVÅ RÄLS ÖVERKANT
- STÄNGSEL

MARKANSPRÅK

- GRÄNS FÖR JÄRNVÄGSMARK
- AVGRÄNSNING MELLAN OLIKA TYPER AV MARKANSPRÅK/
- GRÄNS FÖR OMRÅDE SOM TAS I ANSPRÅK FÖR TILLFÄLLIGT NYTTJANDE

- J NY JÄRNVÄGSMARK MED ÄGARRETT
- Js NY JÄRNVÄGSMARK MED SERVIDUTSRÄTT
- T TILLFÄLLIG NYTTJANDERÄTT GÄLLER UNDER 36 MÅNADER, DOCK LÅNGST 3 MÅNADER EFTER GODKÄND SLUTBESIKTNING

- Js1 - SERVIDUT FÖR SERVICEVÄG
- Js2 - SERVIDUT FÖR TRÄDSÄKRING
- Js3 - SERVIDUT FÖR TRÄDSÄKRING MED SÄRSKILD HÄNSYN
- Js4 - SERVIDUT FÖR UNDERHÅLL AV BULLERSKYDDSVALL
- Js5 - SERVIDUT FÖR UNDERHÅLL AV STÄNGSEL
- Js6 - SERVIDUT FÖR UNDERHÅLL AV STÖDMUR
- Js7 - SERVIDUT FÖR ANLÄGGANDE OCH VIDAKTHÅLLANDE AV LEDNINGAR, DIKEN OCH FÖRRÖJNINGSMAGASIN
- Js8 - SERVIDUT FÖR ANLÄGGANDE OCH VIDAKTHÅLLANDE AV UNDERJORDSKA ANLÄGGNINGAR
- T1 - TILLFÄLLIG NYTTJANDERÄTT FÖR ANLÄGGNINGSARBETEN
- T2 - TILLFÄLLIG NYTTJANDERÄTT FÖR ETABLERING
- T3 - TILLFÄLLIG NYTTJANDERÄTT FÖR ARBETS- OCH TRANSPORTVÄG, TILLGÄNGLIG FÖR ANNAN TRAFIK
- T4 - TILLFÄLLIG NYTTJANDERÄTT FÖR ARBETS- OCH TRANSPORTVÄG
- T5 - TILLFÄLLIG NYTTJANDERÄTT FÖR UPPLAG
- T6 - TILLFÄLLIG NYTTJANDERÄTT FÖR TILLFÄLLIG SPÅRANLÄGGNING

BEFINTLIGHETER

- HÖJDKURVOR
- BYGGNAD
- JÄRNVÄGSSPÅR, SPÅRMITT

SKYDDSÅTGÄRDER OCH FÖRSIKTIGHETSMÅTT

- MARKERING ELLER AVGRÄNSNING AV SKYDDSÅTGÄRDER OCH FÖRSIKTIGHETSMÅTT
- SK1 - STENMUR, BIOTOPSKYDD
- SK2 - JÄRNVÄGSNÄRA BULLERSKYDDSSKÄRM (3,0 M ÖVER RÄLS ÖVERKANT)
- SK3 - JÄRNVÄGSNÄRA BULLERSKYDDSVALL (1,0 M ÖVER RÄLS ÖVERKANT)
- SK4 - FASTIGHETSNAHA BULLERSKYDD, FASAD-/FÖNSTERÅTGÄRD
- SK5 - FASTIGHETSNAHA BULLERSKYDD, LOKAL SKÄRM PÅ UTEPLATS
- SK6 - DAGVATTENMAGASIN FÖR FÖRRÖJNING OCH RENING

ÅTGÄRDER SOM UNDANTAS KRAV PÅ BYGGLOV

- B1 - BYGGLOV KRÄVS INTE FÖR BULLERSKYDDSSKÄRM

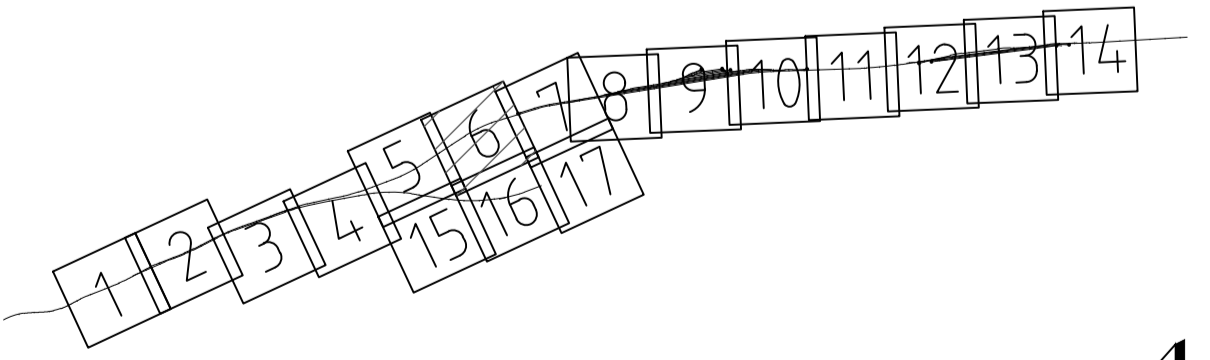
VERKSAMHETER SOM UNDANTAS FRÅN FÖRBUD ENLIGT MILJÖBALKEN

- MARKERING ELLER AVGRÄNSNING AV BIOTOPSKYDD
- MARKERING ELLER AVGRÄNSNING AV STRANDSKYDD
- FÖRBUDEN SOM AVSER VERKSAMHET ELLER ÅTGÄRD INOM GENERELLT BIOTOPSKYDDSOMRÅDE (17:11 2 ST.MB) GÄLLER INTE BYGGANDE AV ALLMÄN VÄG/JÄRNVÄG.
- SKYLDIGHETEN ATT GÖRA ANMÄLAN FÖR SAMRÅD ENLIGT 12:6 GÄLLER INTE FÖR DE VERKSAMHETER OCH ÅTGÄRDER SOM BEHOVS FÖR ATT BYGGA VÄGEN/JÄRNVÄGEN OCH SOM FASTSTÄLLS OCH INGÅR I VÄGOMRÅDE FÖR ALLMÄN VÄG/JÄRNVÄGSMARK ELLER OMRÅDE FÖR TILLFÄLLIG NYTTJANDERÄTT.

ÖVRIGA BETECKNINGAR

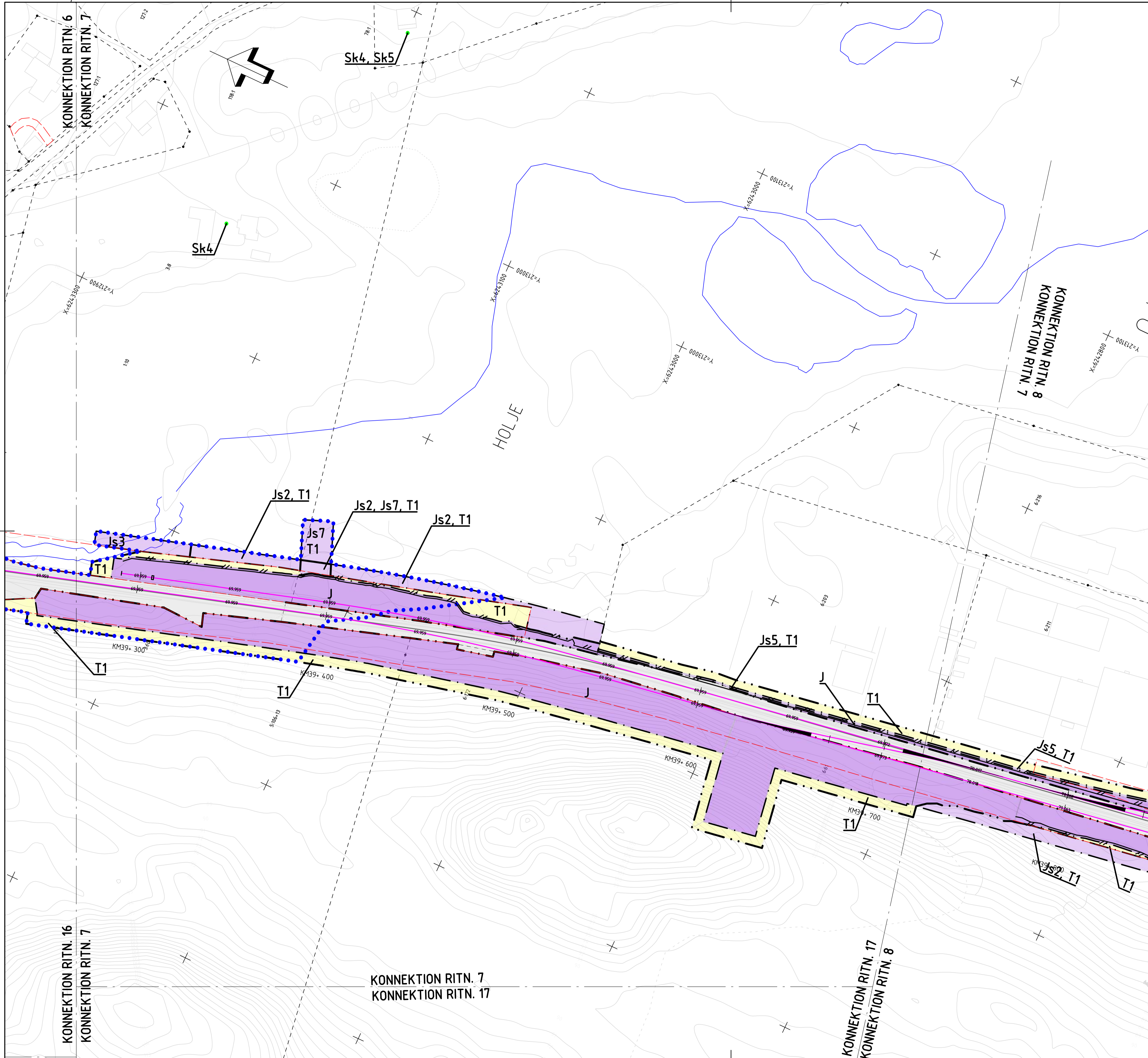
- FASTIGHET SOM ÄGS AV TRAFIKVERKET
- TRAKTGRÄNS
- FASTIGHETSGRÄNS
- FASTIGHETSBEDECKNING
- RÄTTIGHET
- PLANKÖRSNING SOM RIVS

KOORDINATSYSTEM
 PLAN: SWEREF 99 13 30
 HÖJD: RH 2000



JÄRNVÄGSPLAN			
TYPER AV PLAN	AVDELNING	LEVERANS/ÄNDRINGS-PM	TEKNIKOMRÅDE
LEVERANTÖR TYRÉNS	14.391		PLAN OCH TILLSTÅND
SKAPAD AV TYRÉNS/O.WALL	UPPGIFTSNUMMER 326035	KONSTRUKTIONSNUMMER	GRANSNINGEN STATUS / SYFTE FÖR GRANSNING
GRANSKAD AV TYRÉNS/P.ANDERSSON			MARKTYP SAMRÅDSHANDLING
TRAFIKVERKET			ANLÄGGNINGSTYP GEMENSAM
			FLÖDESMETER 36 +00 -44 +00
			BANDEL 851
			PLANKARTAN
			SYDOSTLÄNKEN DELEN OLOFSTRÖM BANGÅRD
			PLANKARTAN
			RITNINGSNUMMER PROJEKT SOLP02-00-310-12-36-44-00
			BLAD
			NÄSTA BLAD 06
			ANDR

c:\vaull\326035\up\c-vm\be\top02-00-310-12-36-44-0006.dwg 2024-10-11 11:23:17



FÖRKLARINGAR NY ANLÄGGNING

KM 93+ 300

NY JÄRNVÄG, SPÅRMITT, MED LÅNGDMÄTNING
VAXEL (REDOVISAS I UNGEFÄRLIGT LÄGE)

NIVÅ RÄLS ÖVERKANT
STÄNGSEL

MARKANSPRÅK

GRÄNS FÖR JÄRNVÄGSMARK
AVGRÄNSNING MELLAN OLIKA TYPER AV MARKANSPRÅK/
GRÄNS FÖR OMRÅDE SOM TAS I ANSPRÅK FÖR TILLFÄLLIGT
NYTTJANDE

J NY JÄRNVÄGSMARK MED ÄGANDERÄTT
Js NY JÄRNVÄGSMARK MED SERVITUTSRÄTT
T TILLFÄLLIG NYTTJANDERÄTT GÄLLER UNDER 36 MÅNADER,
DOCK LÅNGST 3 MÅNADER EFTER GODKÄND SLUTBESIKTNING

Js1 - SERVITUT FÖR SERVICEVÄG
Js2 - SERVITUT FÖR TRÄDSÄKRING
Js3 - SERVITUT FÖR TRÄDSÄKRING MED SÄRSKILD HÄNSYN
Js4 - SERVITUT FÖR UNDERHÅLL AV BULLERSKYDDSVALL
Js5 - SERVITUT FÖR UNDERHÅLL AV STÄNGSEL
Js6 - SERVITUT FÖR UNDERHÅLL AV STÖDMUR
Js7 - SERVITUT FÖR ANLÄGGANDE OCH VIDMAKTHÅLLANDE AV LEDNINGAR, DIKEN OCH FÖRDRÖJNINGSMAGASIN
Js8 - SERVITUT FÖR ANLÄGGANDE OCH VIDMAKTHÅLLANDE AV UNDERJORDSKA ANLÄGGNINGAR

T1 - TILLFÄLLIG NYTTJANDERÄTT FÖR ANLÄGGNINGSARBETEN
T2 - TILLFÄLLIG NYTTJANDERÄTT FÖR ETABLERING
T3 - TILLFÄLLIG NYTTJANDERÄTT FÖR ARBETS- OCH TRANSPORTVÄG, TILLGÄNGLIG FÖR ANNAN TRAFIK
T4 - TILLFÄLLIG NYTTJANDERÄTT FÖR ARBETS- OCH TRANSPORTVÄG
T5 - TILLFÄLLIG NYTTJANDERÄTT FÖR UPPLAG
T6 - TILLFÄLLIG NYTTJANDERÄTT FÖR TILLFÄLLIG SPÅRANLÄGGNING

BEFINTLIGHETER

HÖJDKURVOR
BYGGNAD
JÄRNVÄGSSPÅR, SPÅRMITT

SKYDDSÅTGÄRDER OCH FÖRSIKTIGHETSMÅTT

MÄRKNING ELLER AVGRÄNSNING AV SKYDDSÅTGÄRDER
OCH FÖRSIKTIGHETSMÅTT

SK1 - STENMUR, BIOTOPSKYDD
SK2 - JÄRNVÄGSNÄRA BULLERSKYDDSSKÄRM (3,0 M ÖVER RÄLS ÖVERKANT)
SK3 - JÄRNVÄGSNÄRA BULLERSKYDDSVALL (1,0 M ÖVER RÄLS ÖVERKANT)
SK4 - FASTIGHETSNA RA BULLERSKYDD, FASAD-/FÖNSTERÅTGÄRD
SK5 - FASTIGHETSNA RA BULLERSKYDD, LOKAL SKÄRM PÅ UTEPLATS
SK6 - DAGVATTENMAGASIN FÖR FÖRDRÖJNING OCH RENING

ÅTGÄRDER SOM UNDTANTAS KRAV PÅ BYGGLOV

B1 - BYGGLOV KRÄVS INTE FÖR BULLERSKYDDSSKÄRM

VERKSAMHETER SOM UNDTANTAS FRÅN FÖRBUD ENLIGT MILJÖBALKEN

MÄRKNING ELLER AVGRÄNSNING AV BIOTOPSKYDD
MÄRKNING ELLER AVGRÄNSNING AV STRANDSKYDD
FÖRBUDEN SOM AVSER VERKSAMHET ELLER ÅTGÄRD INOM GENERELLT BIOTOPSKYDDOMRÅDE (17:11 2 ST.MB)
GÄLLER INTE BYGGANDE AV ALLMÄN VÄG/JÄRNVÄG.
SKYLDIGHETEN ATT GÖRA ANMÄLAN FÖR SAMRÅD ENLIGT 12:6 GÄLLER INTE FÖR DE VERKSAMHETER OCH
ÅTGÄRDER SOM BEHOVS FÖR ATT BYGGA VÄGEN/JÄRNVÄGEN OCH SOM FASTSTÄLLS OCH INGÅR I VÄGOMRÅDE
FÖR ALLMÄN VÄG/JÄRNVÄGSMARK ELLER OMRÅDE FÖR TILLFÄLLIG NYTTJANDERÄTT.

ÖVRIGA BETECKNINGAR

FASTIGHET SOM ÄGS AV TRAFIKVERKET
TRAKTGRÄNS
FASTIGHETSGRÄNS
FASTIGHETSBECKENING
RÄTTIGHET
PLANKÖRSNING SOM RIVS

9-8

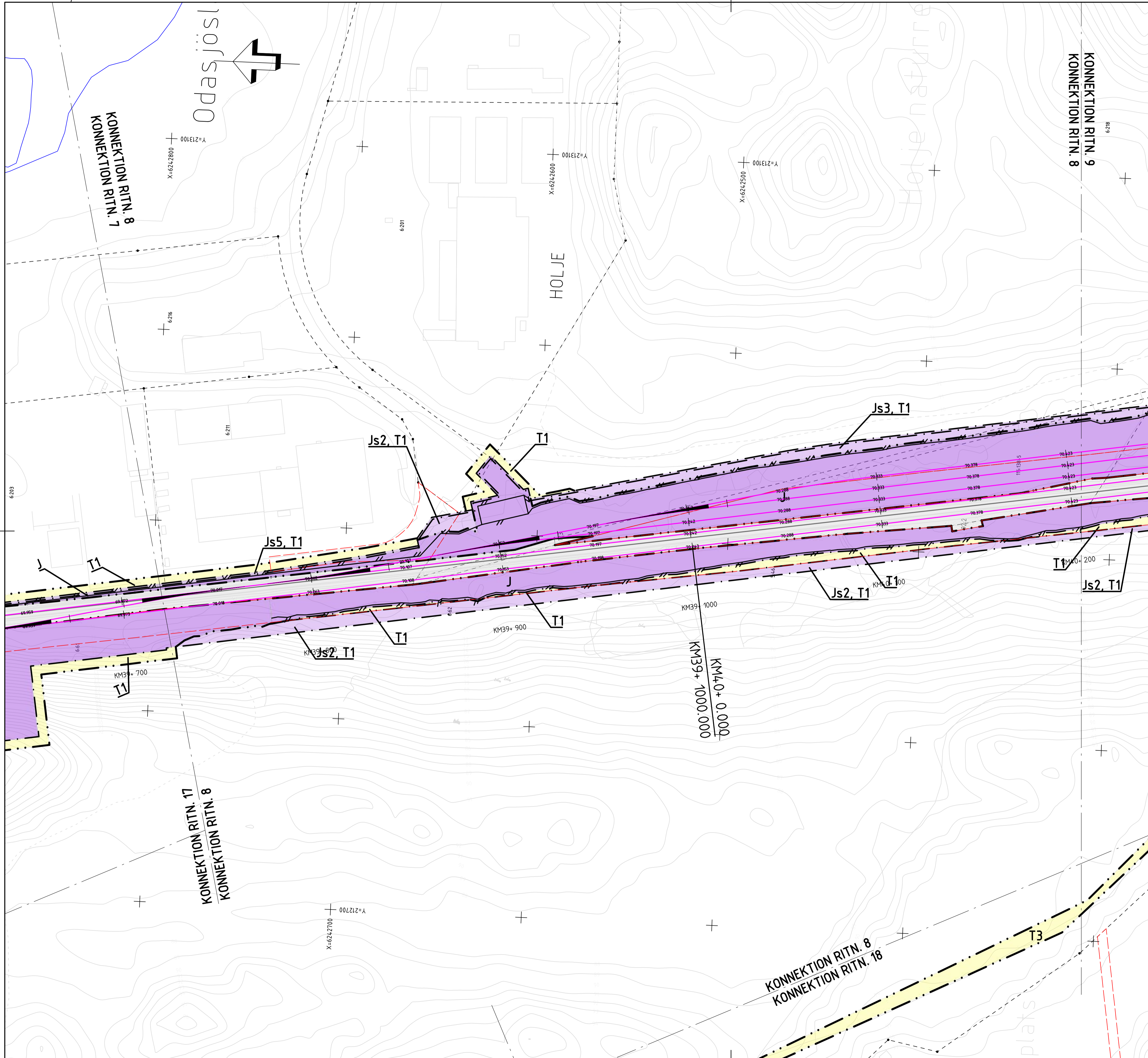
KOORDINATSYSTEM
PLAN: SWEREF 99 13 30
HÖJD: RH 2000

Älmhult ← → Olofström

ORIENTERINGSFIGUR

TYP AV PLAN		JÄRNVÄGSPLAN	
LEVERANTÖR TYRÉNS	AVDELNING 14391	TEKNIKGRUPP LEVERANS/ANDERSSON-PM	TEKNIKGRUPP PLAN OCH TILLSTÅND
UPPDRAGSNUMMER 326035	KONSTRUKTIONSNUMMER	GRÄNSNINGSSTATUS / SYFTE FÖR GRÄNSKNING	GRÄNSNINGSSTATUS / SYFTE FÖR GRÄNSKNING
TRAFIKVERKET	(ÄLMHULT)-OLOFSTRÖM	PROJEKTTYP SAMRÅDSHANDLING	ANLÄGGNINGSTYP GEMENSAM
SKAPAD AV TYRÉNS/O.WALL	GRÄNSKÄD AV TYRÉNS/P.ANDERSSON	PLANKARTA PLANRITNING	FLÖKETERMETER 36 +00 -44 +00
GRÄNSKÄD AV TYRÉNS/PM	DATUM 2024-09-30	SKALA 1:1000	BLAD 07
		FÖRATT A1	BLAD 08
		RITINGSNUMMER FÖRVALTNING	ANDR. 851
			ANLÄGGNINGSPROJEKT SOLP02-00-310-12-36-44-00

c:\vaull\326035\up\c-vnt\be\vsolp02-00-310-12-36-44-0007.dwg



FÖRKLARINGAR

NY ANLÄGGNING

- KM 93+ 300 NY JÄRNVÄG, SPÅRMITT, MED LÅNGDMÄTNING
- VAXEL (REDOVISAS I UNGEFÄRLIGT LÄGE)
- NIVÅ RÄLS ÖVERKANT
- STÅNGSEL

MARKANSPRÅK

- GRÄNS FÖR JÄRNVÄGSMARK
- AVGRÄNSNING MELLAN OLIKA TYPER AV MARKANSPRÅK / GRÄNS FÖR OMRÅDE SOM TAS I ANSPRÅK FÖR TILLFÄLLIG NYTTJANDE
- J** NY JÄRNVÄGSMARK MED ÅGANDERÄTT
- Js** NY JÄRNVÄGSMARK MED SERVIDUTSRÄTT
- T** TILLFÄLLIG NYTTJANDERÄTT GÄLLER UNDER 36 MÅNADER, DOCK LÄNGST 3 MÅNADER EFTER GODKÄND SLUTBESIKTNING

- Js1 - SERVIDUT FÖR SERVICEVÄG
- Js2 - SERVIDUT FÖR TRÄDSÄKRING
- Js3 - SERVIDUT FÖR TRÄDSÄKRING MED SÄRSKILD HÄNSYN
- Js4 - SERVIDUT FÖR UNDERHÅLL AV BULLERSKYDDSVALL
- Js5 - SERVIDUT FÖR UNDERHÅLL AV STÅNGSEL
- Js6 - SERVIDUT FÖR UNDERHÅLL AV STÖDMUR
- Js7 - SERVIDUT FÖR ANLÄGGANDE OCH VIDAKTHÅLLANDE AV LEDNINGAR, DIKEN OCH FÖRRÖJNINGSMAGASIN
- Js8 - SERVIDUT FÖR ANLÄGGANDE OCH VIDAKTHÅLLANDE AV UNDERJORDISKA ANLÄGGNINGAR
- T1 - TILLFÄLLIG NYTTJANDERÄTT FÖR ANLÄGGNINGSARBETEN
- T2 - TILLFÄLLIG NYTTJANDERÄTT FÖR ETABLERING
- T3 - TILLFÄLLIG NYTTJANDERÄTT FÖR ARBETS- OCH TRANSPORTVÄG, TILLGÄNGLIG FÖR ANNAN TRAFIK
- T4 - TILLFÄLLIG NYTTJANDERÄTT FÖR ARBETS- OCH TRANSPORTVÄG
- T5 - TILLFÄLLIG NYTTJANDERÄTT FÖR UPPLAG
- T6 - TILLFÄLLIG NYTTJANDERÄTT FÖR TILLFÄLLIG SPÅRANLÄGGNING

BEFINTLIGHETER

- HÖJDKURVOR
- BYGGNAD
- JÄRNVÄGSSPÅR, SPÅRMITT

SKYDDÅTGÄRDER OCH FÖRSIKTIGHETSMÅTT

- MARKERING ELLER AVGRÄNSNING AV SKYDDÅTGÄRDER OCH FÖRSIKTIGHETSMÅTT
- SK1 - STENMUR, BIOTOPSKYDD
- SK2 - JÄRNVÄGSNÄRA BULLERSKYDDSSKÄRM (3,0 M ÖVER RÄLS ÖVERKANT)
- SK3 - JÄRNVÄGSNÄRA BULLERSKYDDSVALL (1,0 M ÖVER RÄLS ÖVERKANT)
- SK4 - FASTIGHETSNÄRA BULLERSKYDD, FASAD-/FÖNSTERÅTGÄRD
- SK5 - FASTIGHETSNÄRA BULLERSKYDD, LOKAL SKÄRM PÅ UTEPLATS
- SK6 - DAGVATTENMAGASIN FÖR FÖRRÖJNING OCH RENING

ÅTGÄRDER SOM UNDTANTAS KRAV PÅ BYGGLOV

- B1 - BYGGLOV KRÄVS INTE FÖR BULLERSKYDDSSKÄRM

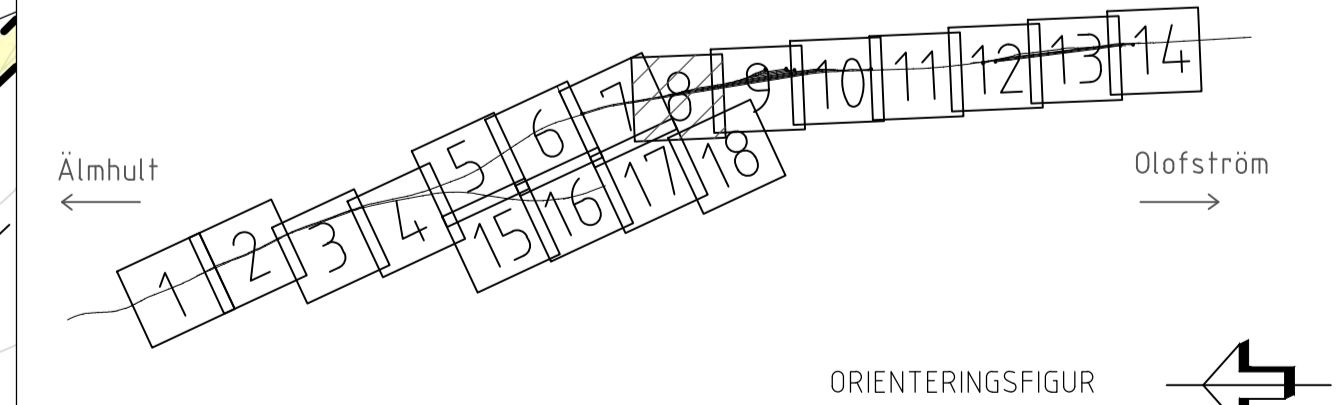
VERKSAMHETER SOM UNDTANTAS FRÅN FÖRBUD ENLIGT MILJÖBALKEN

- MARKERING ELLER AVGRÄNSNING AV BIOTOPSKYDD
- MARKERING ELLER AVGRÄNSNING AV STRANDSKYDD
- FÖRBUDEN SOM AVSER VERKSAMHET ELLER ÅTGÄRD INOM GENERELLT BIOTOPSKYDDSOmrÅDE (1:11 2 ST.MB) GÄLLER INTE BYGGANDE AV ALLMÄN VÄG/JÄRNVÄG.
- SKYLDIGHETEN ATT GÖRA ANMÄLAN FÖR SAMRÅD ENLIGT 12:6 MB GÄLLER INTE FÖR DE VERKSAMHETER OCH ÅTGÄRDER SOM BEHOVS FÖR ATT BYGGA VÄGEN/JÄRNVÄGEN OCH SOM FASTSTÄLLS OCH INGÅR I VÄGOMRÅDE FÖR ALLMÄN VÄG/JÄRNVÄGSMARK ELLER OMRÅDE FÖR TILLFÄLLIG NYTTJANDERÄTT.

ÖVRIGA BETECKNINGAR

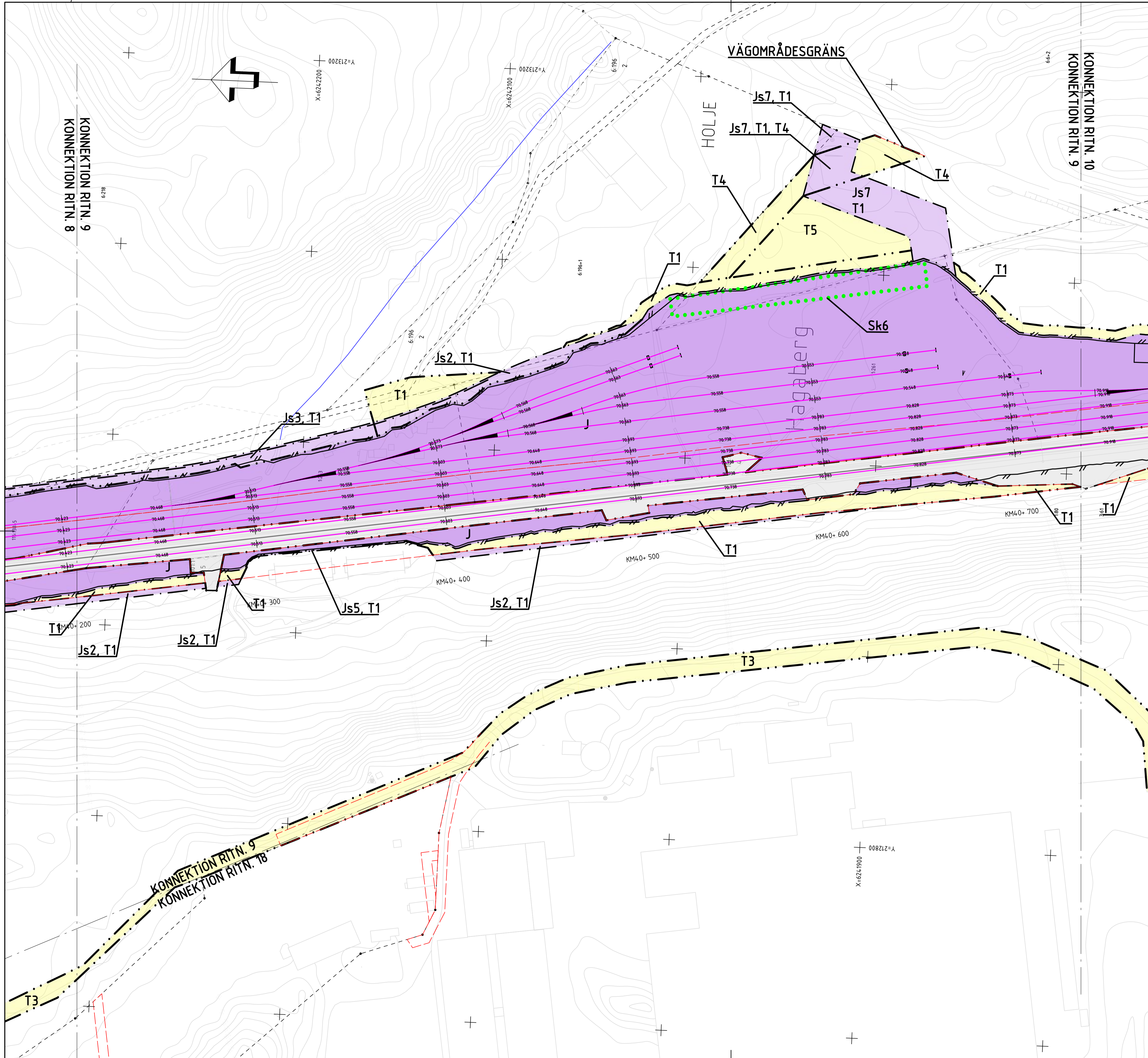
- FASTIGHET SOM ÄGS AV TRAFIKVERKET
- TRAKTGRÄNS
- FASTIGHETSGRÄNS
- FASTIGHETSBETECKNING
- RÄTTIGHET
- PLANKÖRSNING SOM RIVS

KOORDINATSYSTEM
PLAN: SWEREF 99 13 30
HÖJD: RH 2000



JÄRNVÄGSPLAN			
LEVERANTÖR TYRÉNS	AVDELNING 14391	LEVERANS/ÄNDRINGS-FH	TEKNIKOMRÅDE PLAN OCH TILLSTÅND
TRAFIKVERKET	UPPDRAGSNUMMER 326035	KONSTRUKTIONSNUMMER	GRANSKNINGSSTATUS / SYFTE FÖR GRANSKNING
SKAPAD AV TYRÉNS/O.WALL	GRANSKAD AV TYRÉNS/P.ANDERSSON	PLANKARTA PLANRITNING	PROJEKTTYP SAMRÅDSHANDLING
GRANSKAD AV TYRÉNS/PM	DATEP 2024-09-30	SKALA 1:1000	ANLÄGGNINGSTYP GEMENSAM
		FÖRMA A1	FLÖKETSAREAL 36 +00 - 44 +00
		RITINGSNUMMER FÖRVALTNING BLAD	BANELL 851
		BLAD 08	NÄSTA BLAD 09
		ANDR	

c:\vaull\326035\up-vc-nt\be\vsop02-00-310-12-36_44-0008.dwg 2024-10-11 11:26:53



FÖRKLARINGAR

NY ANLÄGGNING

- KM 93+ 300 NY JÄRNVÄG, SPÄRMITT, MED LÅNGDMÄTNING
- VÄXEL (REDOVISAS I UNGEFÄRLIGT LÄGE)
- NIVÅ RÄLS ÖVERKANT
- STÄNGSEL

MARKANSPRÅK

- GRÄNS FÖR JÄRNVÄGSMARK
- AVGRÄNSNING MELLAN OLIKA TYPER AV MARKANSPRÅK / GRÄNS FÖR OMRÅDE SOM TAS I ANSPRÅK FÖR TILLFÄLLIG NYTTJANDE
- J NY JÄRNVÄGSMARK MED ÄGANDERÄTT
- Js NY JÄRNVÄGSMARK MED SERVITUTSRÄTT
- T TILLFÄLLIG NYTTJANDERÄTT GALLER UNDER 36 MÅNADER, DOCK LÅNGST 3 MÅNADER EFTER GODKÄND SLUTBESIKTNING

- Js1 - SERVITUT FÖR SERVICEVÄG
- Js2 - SERVITUT FÖR TRÄDSÄKRING
- Js3 - SERVITUT FÖR TRÄDSÄKRING MED SÄRSKILD HÄNSYN
- Js4 - SERVITUT FÖR UNDERHÅLL AV BULLERSKYDDSVALL
- Js5 - SERVITUT FÖR UNDERHÅLL AV STÄNGSEL
- Js6 - SERVITUT FÖR UNDERHÅLL AV STÖDMUR
- Js7 - SERVITUT FÖR ANLÄGGANDE OCH VIDAKTHÅLLANDE AV LEDNINGAR, DIKEN OCH FÖRDRÖJNINGSMAGASIN
- Js8 - SERVITUT FÖR ANLÄGGANDE OCH VIDAKTHÅLLANDE AV UNDERJORDSKA ANLÄGGNINGAR
- T1 - TILLFÄLLIG NYTTJANDERÄTT FÖR ANLÄGGNINGSARBETEN
- T2 - TILLFÄLLIG NYTTJANDERÄTT FÖR ETABLERING
- T3 - TILLFÄLLIG NYTTJANDERÄTT FÖR ARBETS- OCH TRANSPORTVÄG, TILLGÄNGLIG FÖR ANNAN TRAFIK
- T4 - TILLFÄLLIG NYTTJANDERÄTT FÖR ARBETS- OCH TRANSPORTVÄG
- T5 - TILLFÄLLIG NYTTJANDERÄTT FÖR UPPLAG
- T6 - TILLFÄLLIG NYTTJANDERÄTT FÖR TILLFÄLLIG SPÄRANLÄGGNING

BEFINTLIGHETER

- HÖJDKURVOR
- BYGGNAD
- JÄRNVÄGSSPÅR, SPÄRMITT

SKYDDÅTGÄRDER OCH FÖRSIKTIGHETSMÅTT

- MARKERING ELLER AVGRÄNSNING AV SKYDDÅTGÄRDER OCH FÖRSIKTIGHETSMÅTT
- Sk1 - STENMUR, BIOTOPSKYDD
- Sk2 - JÄRNVÄGSNÄRA BULLERSKYDDSSKÄRM (3,0 M ÖVER RÄLS ÖVERKANT)
- Sk3 - JÄRNVÄGSNÄRA BULLERSKYDDSVALL (1,0 M ÖVER RÄLS ÖVERKANT)
- Sk4 - FASTIGHETSNA RA BULLERSKYDD, FASAD-/FONSTERÅTGÄRD
- Sk5 - FASTIGHETSNA RA BULLERSKYDD, LOKAL SKÄRM PÅ UTEPLATS
- Sk6 - DAGVATTENMAGASIN FÖR FÖRDRÖJNING OCH RENING

ÅTGÄRDER SOM UNDTANTAS KRAV PÅ BYGGLOV

- B1 - BYGGLOV KRÄVS INTE FÖR BULLERSKYDDSSKÄRM

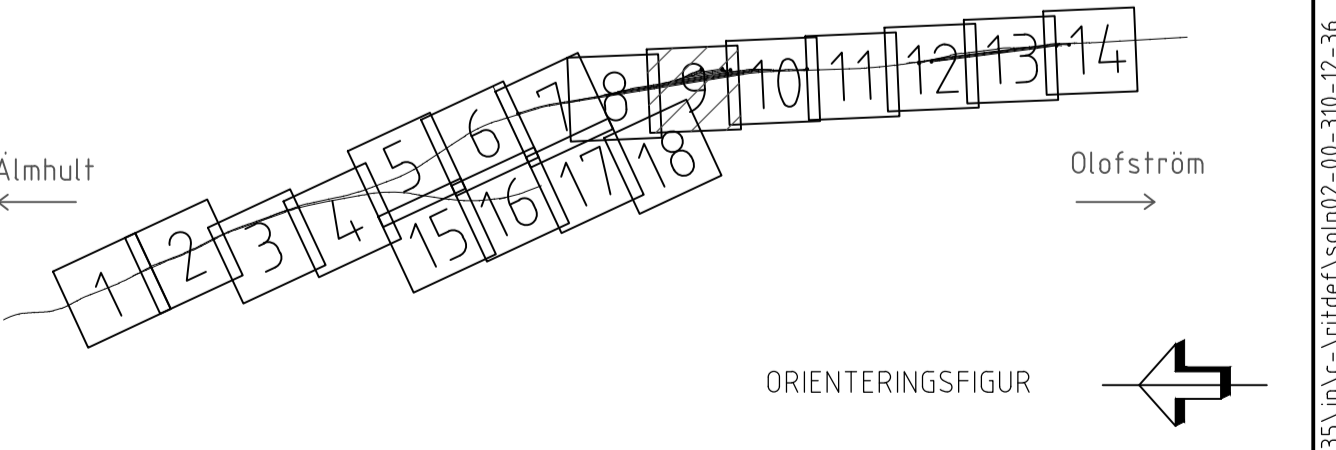
VERKSAMHETER SOM UNDTANTAS FRÅN FÖRBUD ENLIGT MILJÖBALKEN

- MARKERING ELLER AVGRÄNSNING AV BIOTOPSKYDD
- MARKERING ELLER AVGRÄNSNING AV STRANDSKYDD
- FÖRBUDEN SOM AVSER VERKSAMHET ELLER ÅTGÄRD INOM GENERELLT BIOTOPSKYDDSOmrÅDE (7:11 2 ST.MB) GALLER INTE BYGGANDE AV ALLMÄN VÄG/JÄRNVÄG.
- SKYLDIGHETEN ATT GÖRA ANMÄLAN FÖR SAMRÅD ENLIGT 12:6 GÄLLER INTE FÖR DE VERKSAMHETER OCH ÅTGÄRDER SOM BEHOVS FÖR ATT BYGGA VÄGEN/JÄRNVÄGEN OCH SOM FASTSTÄLLS OCH INGÅR I VÄGOMRÅDE FÖR ALLMÄN VÄG/JÄRNVÄGSMARK ELLER OMRÅDE FÖR TILLFÄLLIG NYTTJANDERÄTT.

ÖVRIGA BETECKNINGAR

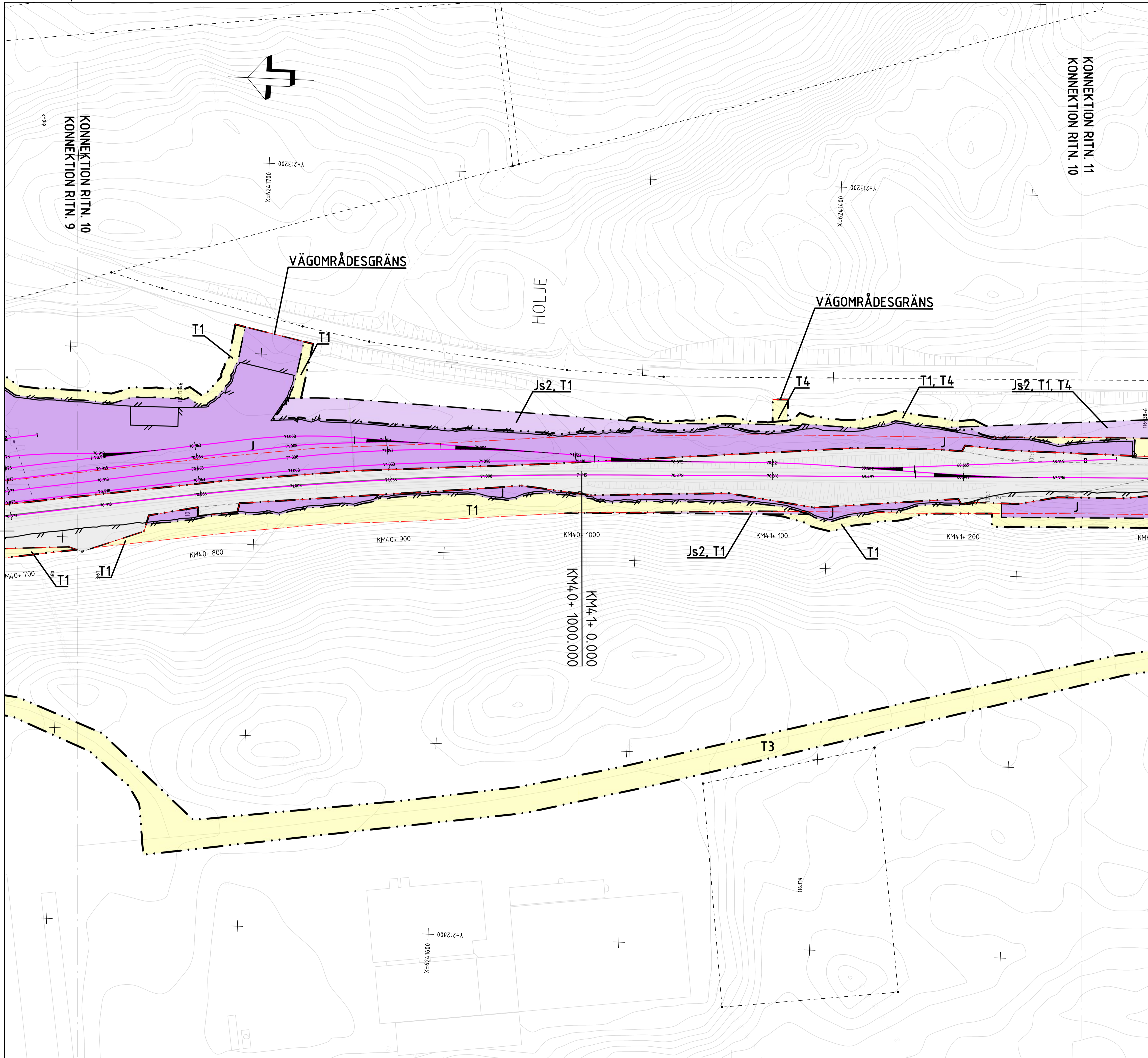
- FASTIGHET SOM ÄGS AV TRAFIKVERKET
- TRAKTGRÄNS
- FASTIGHETSGRÄNS
- FASTIGHETSBECKENING
- RÄTTIGHET
- PLANKORSNING SOM RIVS

KOORDINATSYSTEM
PLAN: SWEREF 99 13 30
HÖJD: RH 2000



JÄRNVÄGSPLAN			
LEVERANTÖR TYRÉNS	AVGELNING 14391	LEVERANS/ÄNDRINGS-FH	TEKNIKOMRÅDE PLAN OCH TILLSTÅND
TRAFIKVERKET	UPPDRAGSNUMMER 326035	KONSTRUKTIONSNUMMER	GRÄNSANSLAGSSTATUS / SYFTE FÖR GRÄNSKÄNNING
SKAPAD AV TYRÉNS/O. WALL	GRANSKAD AV TYRÉNS/P. ANDERSSON	PLANKARTA PLANRITNING	PROJEKT-TYP SAMRÅDSHANDLING
UTDRAG AV TYRÉNS/PM	DATE 2024-09-30	SKALA 1:1000	ANLÄGGNINGSTYP GEMENSAM FOLKRESEKEMPER 36 +00 -44 +00 RITNINGSNUMMER PROJEKT SOLP02-00-310-12-36-44-00
	FORMAT A1	BLAD 09	BANDEL 851 NÄSTA BLAD 10 ANDR

c:\vaull\326035\up\c-vnt\be\vsolp02-00-310-12-36-44-0009.dwg 2024-10-11 11:21:03



FÖRKLARINGAR NY ANLÄGGNING

KM 93+ 300

NY JÄRNVÄG, SPÅRMITT, MED LÅNGMÄTNING
VÄXEL (REDOVISAS I UNGEFÄRLIGT LÄGE)

NIVÅ RÄLS ÖVERKANT
STÄNGSEL

MARKANSPRÅK

GRÄNS FÖR JÄRNVÄGSMARK
AVGRÄNSNING MELLAN OLIKA TYPER AV MARKANSPRÅK/
GRÄNS FÖR OMRÅDE SOM TAS I ANSPRÅK FÖR TILLFÄLLIG
NYTTJANDE

J NY JÄRNVÄGSMARK MED ÅGADERÄTT
Js NY JÄRNVÄGSMARK MED SERVITUTSRÄTT
T TILLFÄLLIG NYTTJANDERÄTT GALLER UNDER 36 MÅNADER,
DOCK LÄNGST 3 MÅNADER EFTER GODKÄND SLUTBESIKTNING

Js1 - SERVITUT FÖR SERVICEVÄG
Js2 - SERVITUT FÖR TRÄDSÄKRING
Js3 - SERVITUT FÖR TRÄDSÄKRING MED SÄRSKILD HÄNSYN
Js4 - SERVITUT FÖR UNDERHÅLL AV BULLERSKYDDSVALL
Js5 - SERVITUT FÖR UNDERHÅLL AV STÄNGSEL
Js6 - SERVITUT FÖR UNDERHÅLL AV STÖDMUR
Js7 - SERVITUT FÖR ANLÄGGANDE OCH VIDAKTHÅLLANDE AV LEDNINGAR, DIKEN OCH FÖRRÖJNINGSMAGASIN
Js8 - SERVITUT FÖR ANLÄGGANDE OCH VIDAKTHÅLLANDE AV UNDERJORDISKA ANLÄGGNINGAR

T1 - TILLFÄLLIG NYTTJANDERÄTT FÖR ANLÄGGNINGSARBETEN
T2 - TILLFÄLLIG NYTTJANDERÄTT FÖR ETABLERING
T3 - TILLFÄLLIG NYTTJANDERÄTT FÖR ARBETS- OCH TRANSPORTVÄG, TILLGÄNGLIG FÖR ANNAN TRAFIK
T4 - TILLFÄLLIG NYTTJANDERÄTT FÖR ARBETS- OCH TRANSPORTVÄG
T5 - TILLFÄLLIG NYTTJANDERÄTT FÖR UPPLAG
T6 - TILLFÄLLIG NYTTJANDERÄTT FÖR TILLFÄLLIG SPÅRANLÄGGNING

BEFINTLIGHETER

HÖJDKURVOR
BYGGNAD
JÄRNVÄGSSPÅR, SPÅRMITT

SKYDDSÅTGÄRDER OCH FÖRSIKTIGHETSMÅTT

MARKERING ELLER AVGRÄNSNING AV SKYDDSÅTGÄRDER
OCH FÖRSIKTIGHETSMÅTT

SK1 - STENMUR, BIOTOPSKYDD
SK2 - JÄRNVÄGSNÄRA BULLERSKYDDSSKÄRM (3,0 M ÖVER RÄLS ÖVERKANT)
SK3 - JÄRNVÄGSNÄRA BULLERSKYDDSVALL (1,0 M ÖVER RÄLS ÖVERKANT)
SK4 - FASTIGHETSNÄRA BULLERSKYDD, FASAD-/FÖNSTERÅTGÄRD
SK5 - FASTIGHETSNÄRA BULLERSKYDD, LOKAL SKÄRM PÅ UTEPLATS
SK6 - DAGVATTENMAGASIN FÖR FÖRRÖJNING OCH RENING

ÅTGÄRDER SOM UNDTANTAS KRAV PÅ BYGGLOV

B1 - BYGGLOV KRÄVS INTE FÖR BULLERSKYDDSSKÄRM

VERKSAMHETER SOM UNDTANTAS FRÅN FÖRBUD ENLIGT MILJÖBALKEN

MARKERING ELLER AVGRÄNSNING AV BIOTOPSKYDD
MARKERING ELLER AVGRÄNSNING AV STRANDSKYDD

FÖRBUDEN SOM AVSER VERKSAMHET ELLER ÅTGÄRD INOM GENERELLT BIOTOPSKYDDSOmrÅDE (7:11 2 ST.MB)
GALLER INTE BYGGANDE AV ALLMÄN VÄG/JÄRNVÄG.

SKYLDIGHETEN ATT GÖRA ANMÄLAN FÖR SAMRÅD ENLIGT 12:6 MB GÄLLER INTE FÖR DE VERKSAMHETER OCH
ÅTGÄRDER SOM BEHOVS FÖR ATT BYGGA VÄGEN/JÄRNVÄGEN OCH SOM FASTSTÄLLS OCH INGÅR I VÄGOMRÅDE
FÖR ALLMÄN VÄG/JÄRNVÄGSMARK ELLER OMRÅDE FÖR TILLFÄLLIG NYTTJANDERÄTT.

ÖVRIGA BETECKNINGAR

FASTIGHET SOM ÄGS AV TRAFIKVERKET
TRAKTGRÄNS
FASTIGHETSGRÄNS
FASTIGHETSBECKENING
RÄTTIGHET
PLANKÖRSNING SOM RIVS

9-8

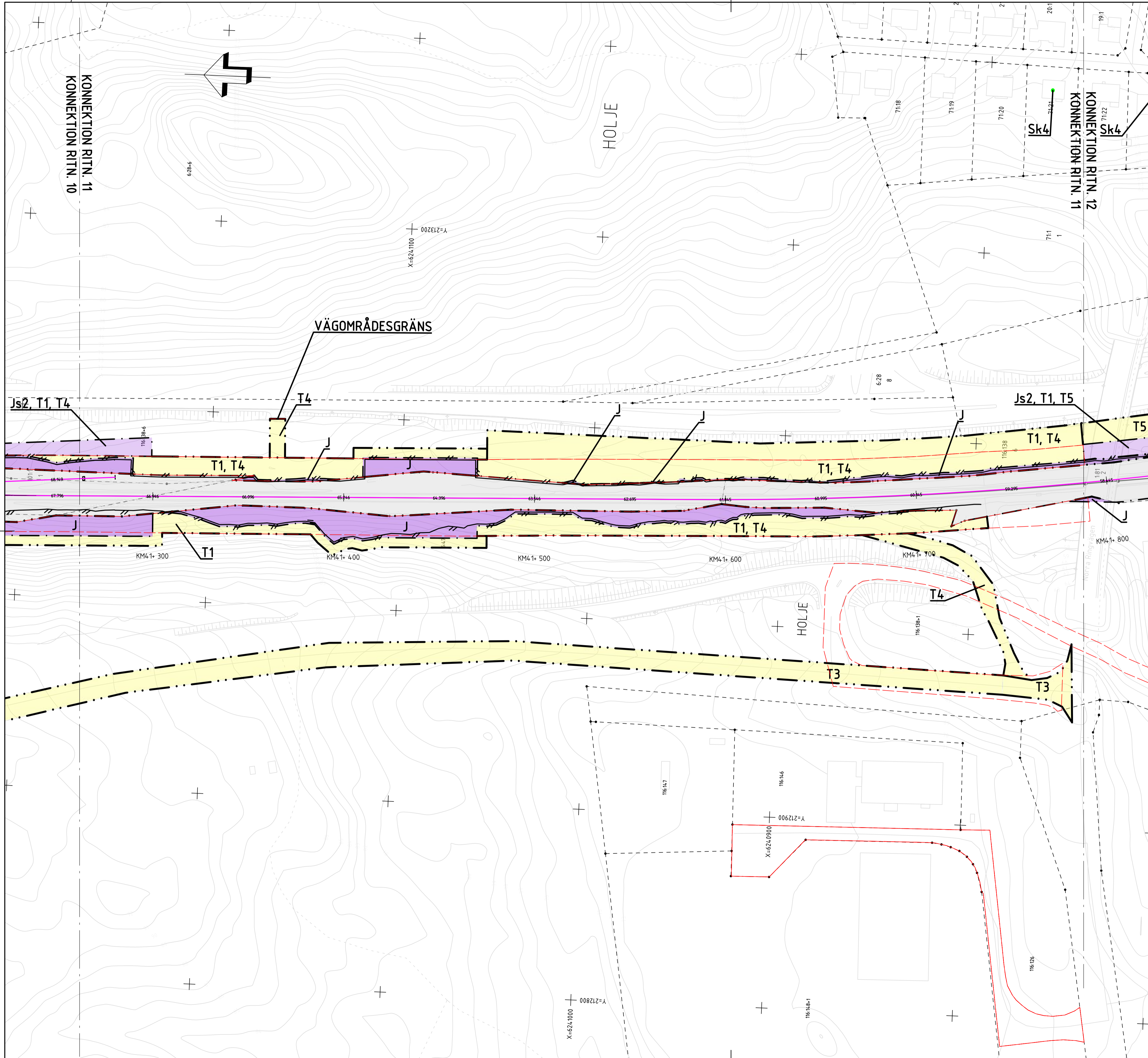
COORDINATSYSTEM
PLAN: SWEREF 99 13 30
HÖJD: RH 2000

Älmhult Olofström

ORIENTERINGSFIGUR

TYP AV PLAN			
JÄRNVÄGSPLAN			
LEVERANTÖR TYRÉNS	AVDELNING 14391	LEVERANS/ÄNDRINGS-FH	TEKNISKT PLAN OCH TILLSTÅND
TRAFIKVERKET	UPPGÄVNUMMER 326035	KONSTRUKTIONNUMMER	GRÄNSNINGSTATUS / SYFTE FÖR GRÄNSKNING
SKAPAD AV TYRÉNS/O.WALL	GRANSKAD AV TYRÉNS/P.ANDERSSON	PLANKARTA	GRÄNSNINGSTYP SAMRÅDSHANDLING
GRANSKAD AV TYRÉNS/PM	DATERAD 2024-09-30	SKALA 1:1000	ANLÄGGNINGSTYP GEMENSAM FOLKSTRECKER 36 +00 -44 +00 RITNINGNUMMER PROJEKT SOLP02-00-310-12-36-44-00
		FÖRVALT A1	ANLÄGGNINGSTYP 851
		BLAD 10	ANLÄGGNINGSTYP 851
		ANDR 11	

c:\vaull\326035\up\c-vnt\be\vsolp02-00-310-12-36-44-000-0w.g



FÖRKLARINGAR

NY ANLÄGGNING

- KM 93+ 300 NY JÄRNVÄG, SPÅRMITT, MED LÅNGDMÄTNING
- VAXEL (REDOVISAS I UNGEFÄRLIGT LÄGE)
- NIVÅ RÄLS ÖVERKANT
- STÄNGSEL

MARKANSPRÅK

- GRÄNS FÖR JÄRNVÄGSMARK
- AVGRÄNSNING MELLAN OLIKA TYPER AV MARKANSPRÅK / GRÄNS FÖR OMRÅDE SOM TAS I ANSPRÅK FÖR TILLFÄLLIG NYTTJANDE
- J** NY JÄRNVÄGSMARK MED ÅGADERÄTT
- Js** NY JÄRNVÄGSMARK MED SERVIDUTSRÄTT
- T** TILLFÄLLIG NYTTJANDERÄTT GÄLLER UNDER 36 MÅNADER, DOCK LÄNGST 3 MÅNADER EFTER GODKÄND SLUTBESIKTNING

- Js1 - SERVIDUT FÖR SERVICEVÄG
- Js2 - SERVIDUT FÖR TRÄDSÄKRING
- Js3 - SERVIDUT FÖR TRÄDSÄKRING MED SÄRSKILD HÄNSYN
- Js4 - SERVIDUT FÖR UNDERHÅLL AV BULLERSKYDDSVALL
- Js5 - SERVIDUT FÖR UNDERHÅLL AV STÄNGSEL
- Js6 - SERVIDUT FÖR UNDERHÅLL AV STÖDMUR
- Js7 - SERVIDUT FÖR ANLÄGGANDE OCH VIDAKTHÅLLANDE AV LEDNINGAR, DIKEN OCH FÖRRÖJNINGSMAGASIN
- Js8 - SERVIDUT FÖR ANLÄGGANDE OCH VIDAKTHÅLLANDE AV UNDERJORDSKA ANLÄGGNINGAR
- T1 - TILLFÄLLIG NYTTJANDERÄTT FÖR ANLÄGGNINGSARBETEN
- T2 - TILLFÄLLIG NYTTJANDERÄTT FÖR ETABLERING
- T3 - TILLFÄLLIG NYTTJANDERÄTT FÖR ARBETS- OCH TRANSPORTVÄG, TILLGÄNGLIG FÖR ANNAN TRAFIK
- T4 - TILLFÄLLIG NYTTJANDERÄTT FÖR ARBETS- OCH TRANSPORTVÄG
- T5 - TILLFÄLLIG NYTTJANDERÄTT FÖR UPPLAG
- T6 - TILLFÄLLIG NYTTJANDERÄTT FÖR TILLFÄLLIG SPÅRANLÄGGNING

BEFINTLIGHETER

- HÖJDKURVOR
- BYGGNAD
- JÄRNVÄGSSPÅR, SPÅRMITT

SKYDDÅTGÄRDER OCH FÖRSIKTIGHETSMÅTT

- MARKERING ELLER AVGRÄNSNING AV SKYDDÅTGÄRDER OCH FÖRSIKTIGHETSMÅTT
- SK1 - STENMUR, BIOTOPSKYDD
- SK2 - JÄRNVÄGSNÄRA BULLERSKYDDSSKÄRM (3,0 M ÖVER RÄLS ÖVERKANT)
- SK3 - JÄRNVÄGSNÄRA BULLERSKYDDSVALL (1,0 M ÖVER RÄLS ÖVERKANT)
- SK4 - FASTIGHETSNARA BULLERSKYDD, FASAD-/FÖNSTERÅTGÄRD
- SK5 - FASTIGHETSNARA BULLERSKYDD, LOKAL SKÄRM PÅ UTEPLATS
- SK6 - DAGVATTENMAGASIN FÖR FÖRRÖJNING OCH RENING

ÅTGÄRDER SOM UNDANTAS KRAV PÅ BYGGLOV

- B1 - BYGGLOV KRÄVS INTE FÖR BULLERSKYDDSSKÄRM

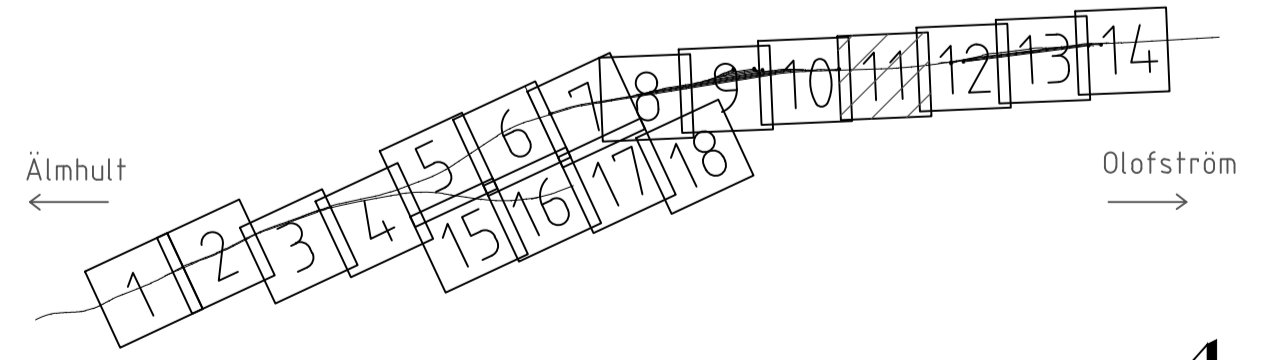
VERKSAMHETER SOM UNDANTAS FRÅN FÖRBUD ENLIGT MILJÖBALKEN

- MARKERING ELLER AVGRÄNSNING AV BIOTOPSKYDD
- MARKERING ELLER AVGRÄNSNING AV STRANDSKYDD
- FÖRBUDEN SOM AVSER VERKSAMHET ELLER ÅTGÄRD INOM GENERELLT BIOTOPSKYDDSOmrÅDE (17:11 2 ST.MB) GÄLLER INTE BYGGANDE AV ALLMÄN VÄG/JÄRNVÄG.
- SKYLDIGHETEN ATT GÖRA ANMÄLAN FÖR SAMRÅD ENLIGT 12:6 MB GÄLLER INTE FÖR DE VERKSAMHETER OCH ÅTGÄRDER SOM BEHOVS FÖR ATT BYGGA VÄG/JÄRNVÄG OCH SOM FASTSTÄLLS OCH INGÅR I VÄGOMRÅDE FÖR ALLMÄN VÄG/JÄRNVÄGSMARK ELLER OMRÅDE FÖR TILLFÄLLIG NYTTJANDERÄTT.

ÖVRIGA BETECKNINGAR

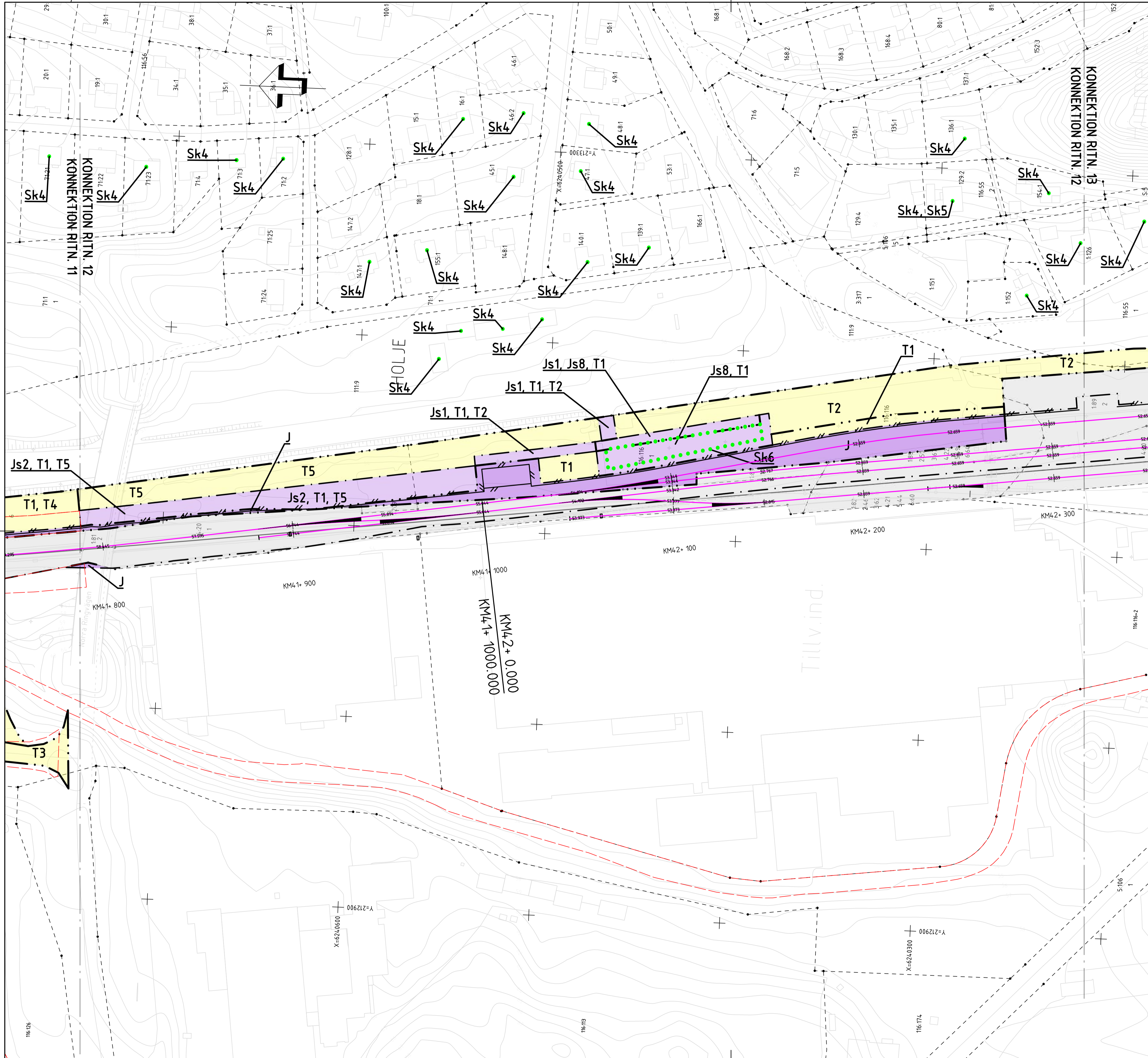
- FASTIGHET SOM ÄGS AV TRAFIKVERKET
- TRAKTGRÄNS
- FASTIGHETSGRÄNS
- FASTIGHETSBEDECKNING
- RÄTTIGHET
- PLANKÖRSNING SOM RIVS

KOORDINATSYSTEM
PLAN: SWEREF 99 13 30
HÖJD: RH 2000



JÄRNVÄGSPLAN			
LEVERANTÖR TYRÉNS	AVGIFNING 14 391	LEVERANS/ÄNDRINGS-FH	TEKNISKT PLAN OCH TILLSTÅND
UPPDRAGSNUMMER 326035	KONSTRUKTIONSNUMMER	GRÄNSSTATUS / SYFTE FÖR GRÄNSKNING	ANLÄGGNINGSTYP SAMRÅDSHANDLING
SKAPAD AV TYRÉNS/O.WALL	GRANSKAD AV TYRÉNS/P.ANDERSSON	PLANKARTA PLANRITNING	GEMENSAM FLOKTERMETER 36 +00 -44 +00
EGODKÄND AV TYRÉNS/PM	DATUM 2024-09-30	SKALA 1:1000	BLAD 11
	FÖRVALTNING	BLAD 12	ANDR.

c:\vaull\326035\up\c-vaull\326035\plan-och-tillstand\2024-09-30-11-12-36-44-0011.dwg



FÖRKLARINGAR

NY ANLÄGGNING

- KM 93+ 300 NY JÄRNVÄG, SPÅRMITT, MED LÅNGDMÄTNING
- VAXEL (REDOVISAS I UNGEFÄRLIGT LÄGE)
- NIVÅ RÄLS ÖVERKANT
- STÅNGSEL

MARKANSPRÅK

- GRÄNS FÖR JÄRNVÄGSMARK
- GRÄNS FÖR OMRÅDE SOM TAS I ANSPRÅK FÖR TILLFÄLLIG NYTTJÄNDE
- J NY JÄRNVÄGSMARK MED ÅGADERÄTT
- Js NY JÄRNVÄGSMARK MED SERVIDUTSRÄTT
- T TILLFÄLLIG NYTTJÄNDERÄTT GÄLLER UNDER 36 MÅNADER, DOCK LÅNGST 3 MÅNADER EFTER GODKÄND SLUTBESIKTNING

- Js1 - SERVIDUT FÖR SERVICEVÄG
- Js2 - SERVIDUT FÖR TRÄDSÄKRING
- Js3 - SERVIDUT FÖR TRÄDSÄKRING MED SÄRSKILD HÄNSYN
- Js4 - SERVIDUT FÖR UNDERHÅLL AV BULLERSKYDDSVALL
- Js5 - SERVIDUT FÖR UNDERHÅLL AV STÅNGSEL
- Js6 - SERVIDUT FÖR UNDERHÅLL AV STÖDMUR
- Js7 - SERVIDUT FÖR ANLÄGGANDE OCH VIDMAKTHÅLLANDE AV LEDNINGAR, DIKEN OCH FÖRDRÖJNINGSMAGASIN
- Js8 - SERVIDUT FÖR ANLÄGGANDE OCH VIDMAKTHÅLLANDE AV UNDERJORDSKA ANLÄGGNINGAR
- T1 - TILLFÄLLIG NYTTJÄNDERÄTT FÖR ANLÄGGNINGSARBETEN
- T2 - TILLFÄLLIG NYTTJÄNDERÄTT FÖR ETABLERING
- T3 - TILLFÄLLIG NYTTJÄNDERÄTT FÖR ARBETS- OCH TRANSPORTVÄG, TILLGÄNGLIG FÖR ANNAN TRAFIK
- T4 - TILLFÄLLIG NYTTJÄNDERÄTT FÖR ARBETS- OCH TRANSPORTVÄG
- T5 - TILLFÄLLIG NYTTJÄNDERÄTT FÖR UPPLAG
- T6 - TILLFÄLLIG NYTTJÄNDERÄTT FÖR TILLFÄLLIG SPÅRANLÄGGNING

BEFINTLIGHETER

- HÖJDKURVOR
- BYGGNAD
- JÄRNVÄGSSPÅR, SPÅRMITT

SKYDDSÅTGÄRDER OCH FÖRSIKTIGHETSMÅTT

- MARKERING ELLER AVGRÄNSNING AV SKYDDSÅTGÄRDER OCH FÖRSIKTIGHETSMÅTT
- Sk1 - STENMUR, BIOTOPSKYDD
- Sk2 - JÄRNVÄGSNÄRA BULLERSKYDDSSKÄRM (3,0 M ÖVER RÄLS ÖVERKANT)
- Sk3 - JÄRNVÄGSNÄRA BULLERSKYDDSVALL (1,0 M ÖVER RÄLS ÖVERKANT)
- Sk4 - FASTIGHETSNA RA BULLERSKYDD, FASAD-/FÖNSTERÅTGÄRD
- Sk5 - FASTIGHETSNA RA BULLERSKYDD, LOKAL SKÄRM PÅ UTEPLATS
- Sk6 - DAGVATTENMAGASIN FÖR FÖRDRÖJNING OCH RENING

ÅTGÄRDER SOM UNDTANTAS KRAV PÅ BYGGLOV

- B1 - BYGGLOV KRÄVS INTE FÖR BULLERSKYDDSSKÄRM

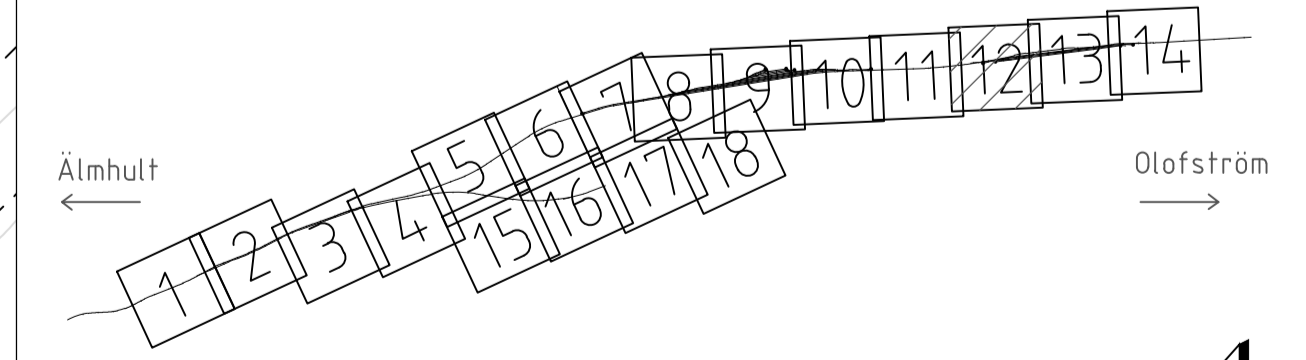
VERKSAMHETER SOM UNDTANTAS FRÅN FÖRBUD ENLIGT MILJÖBALKEN

- MARKERING ELLER AVGRÄNSNING AV BIOTOPSKYDD
 - MARKERING ELLER AVGRÄNSNING AV STRANDSKYDD
- FÖRBUDEN SOM AVSER VERKSAMHET ELLER ÅTGÄRD INOM GENERELLT BIOTOPSKYDDOMRÅDE (7:11 2 2 MB) GÄLLER INTE BYGGANDE AV ALLMÄN VÄG/JÄRNVÄG.
- SKYLDIGHETEN ATT GÖRA ANMÄLAN FÖR SAMRÅD ENLIGT 12:6 GÄLLER INTE FÖR DE VERKSAMHETER OCH ÅTGÄRDER SOM BEHOVS FÖR ATT BYGGA VÄGEN/JÄRNVÄGEN OCH SOM FASTSTÄLLS OCH INGÅR I VÄGOMRÅDE FÖR ALLMÄN VÄG/JÄRNVÄGSMARK ELLER OMRÅDE FÖR TILLFÄLLIG NYTTJÄNDERÄTT.

ÖVRIGA BETECKNINGAR

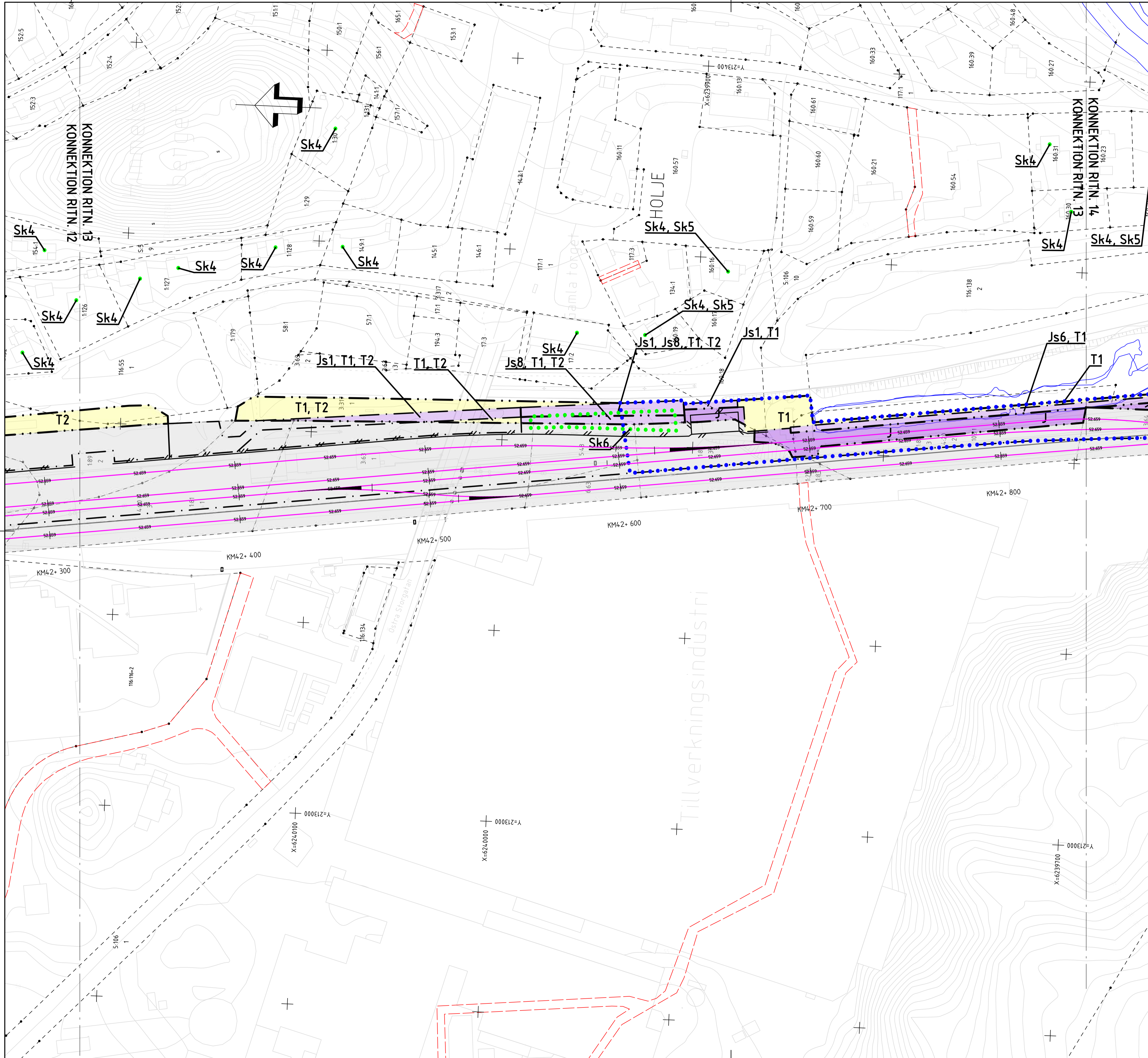
- FASTIGHET SOM ÄGS AV TRAFIKVERKET
- TRAKTGRÄNS
- FASTIGHETSGRÄNS
- FASTIGHETSBECKNING
- RÄTTIGHET
- PLANKORSNING SOM RIVS

KOORDINATSYSTEM
PLAN: SWEREF 99 13 30
HÖJD: RH 2000



JÄRNVÄGSPLAN			
LEVERANTÖR TYRÉNS	AVDELNING 14391	LEVERANS/ÄNDRINGS-FH	TEKNIKOMRÅDE PLAN OCH TILLSTÅND
TRAFIKVERKET	UPPDRAGSNUMMER 326035	KONSTRUKTIONSNUMMER	GRÄNSNINGSSITUATION / SYFTE FÖR GRÄNSKNING
SKAPAD AV TYRÉNS/O.WALL	GRANSKAD AV TYRÉNS/P.ANDERSSON	PLANKARTA PLANRITNING	PROJEKT-TYP SAMRÅDSHANDLING
FÖRKLÄD AV TYRÉNS/PM	DATUM 2024-09-30	SKALA 1:1000	ANLÄGGNINGSTYP GEMENSAM FLÖKTERAREAL 36 +00 -44 +00 RITNINGSNUMMER PROJEKT SOLP02-00-310-12-36-44-00
	FÖRST A1	RITNINGSNUMMER FÖRVALTNING	ANLÄGGNINGSTYP GEMENSAM FLÖKTERAREAL 36 +00 -44 +00 RITNINGSNUMMER PROJEKT SOLP02-00-310-12-36-44-00
		BLAD 12	ANLÄGGNINGSTYP GEMENSAM FLÖKTERAREAL 36 +00 -44 +00 RITNINGSNUMMER PROJEKT SOLP02-00-310-12-36-44-00
		NÄSTA BLAD 13	ANLÄGGNINGSTYP GEMENSAM FLÖKTERAREAL 36 +00 -44 +00 RITNINGSNUMMER PROJEKT SOLP02-00-310-12-36-44-00
		ANDR.	ANLÄGGNINGSTYP GEMENSAM FLÖKTERAREAL 36 +00 -44 +00 RITNINGSNUMMER PROJEKT SOLP02-00-310-12-36-44-00

c:\vaull\326035\up\c-vnt\te\vsolp02-00-310-12-36-44-0012.dwg



FÖRKLARINGAR

NY ANLÄGGNING

- KM 93+ 300
- NY JÄRNVÄG, SPÄRMITT, MED LÅNGDMÄTNING
- VAXEL (REDOVISAS I UNGEFÄRLIGT LÄGE)
- NIVÅ RÄLS ÖVERKANT
- STÄNGSEL

MARKANSPRÅK

- GRÄNS FÖR JÄRNVÄGSMARK
- AVGRÄNSNING MELLAN OLIKA TYPER AV MARKANSPRÅK / GRÄNS FÖR OMRÅDE SOM TAS I ANSPRÅK FÖR TILLFÄLLIGT NYTTJANDE
- J NY JÄRNVÄGSMARK MED ÅGANDERÄTT
- Js NY JÄRNVÄGSMARK MED SERVIDUTSRÄTT
- T TILLFÄLLIG NYTTJANDERÄTT GÄLLER UNDER 36 MÅNADER, DOCK LÅNGST 3 MÅNADER EFTER GODKÄND SLUTBESIKTNING

- Js1 - SERVIDUT FÖR SERVICEVÄG
- Js2 - SERVIDUT FÖR TRÄDSÄKRING
- Js3 - SERVIDUT FÖR TRÄDSÄKRING MED SÄRSKILD HÄNSYN
- Js4 - SERVIDUT FÖR UNDERHÅLL AV BULLERSKYDDSVALL
- Js5 - SERVIDUT FÖR UNDERHÅLL AV STÄNGSEL
- Js6 - SERVIDUT FÖR UNDERHÅLL AV STÖDMUR
- Js7 - SERVIDUT FÖR ANLÄGGANDE OCH VIDMAKTHÅLLANDE AV LEDNINGAR, DIKEN OCH FÖRDRÖJNINGSMAGASIN
- Js8 - SERVIDUT FÖR ANLÄGGANDE OCH VIDMAKTHÅLLANDE AV UNDERJORDSKA ANLÄGGNINGAR
- T1 - TILLFÄLLIG NYTTJANDERÄTT FÖR ANLÄGGNINGSARBETEN
- T2 - TILLFÄLLIG NYTTJANDERÄTT FÖR ETABLIERING
- T3 - TILLFÄLLIG NYTTJANDERÄTT FÖR ARBETS- OCH TRANSPORTVÄG, TILLGÄNGLIG FÖR ANNAN TRAFIK
- T4 - TILLFÄLLIG NYTTJANDERÄTT FÖR ARBETS- OCH TRANSPORTVÄG
- T5 - TILLFÄLLIG NYTTJANDERÄTT FÖR UPPLAG
- T6 - TILLFÄLLIG NYTTJANDERÄTT FÖR TILLFÄLLIG SPÄRANLÄGGNING

BEFINTLIGHETER

- HÖJDKURVOR
- BYGGNAD
- JÄRNVÄGSSPÅR, SPÄRMITT

SKYDDSÅTGÄRDER OCH FÖRSIKTIGHETSMÅTT

- MARKERING ELLER AVGRÄNSNING AV SKYDDSÅTGÄRDER OCH FÖRSIKTIGHETSMÅTT
- SK1 - STENMUR, BIOTOPSKYDD
- SK2 - JÄRNVÄGSNÄRA BULLERSKYDDSSKÄRM (3,0 M ÖVER RÄLS ÖVERKANT)
- SK3 - JÄRNVÄGSNÄRA BULLERSKYDDSVALL (1,0 M ÖVER RÄLS ÖVERKANT)
- SK4 - FASTIGHETSNÄRA BULLERSKYDD, FASAD-/FONSTERÅTGÄRD
- SK5 - FASTIGHETSNÄRA BULLERSKYDD, LOKAL SKÄRM PÅ UTEPLATS
- SK6 - DAGVATTENMAGASIN FÖR FÖRDRÖJNING OCH RENING

ÅTGÄRDER SOM UNDANTAS KRAV PÅ BYGGLOV

- B1 - BYGGLOV KRÄVS INTE FÖR BULLERSKYDDSSKÄRM

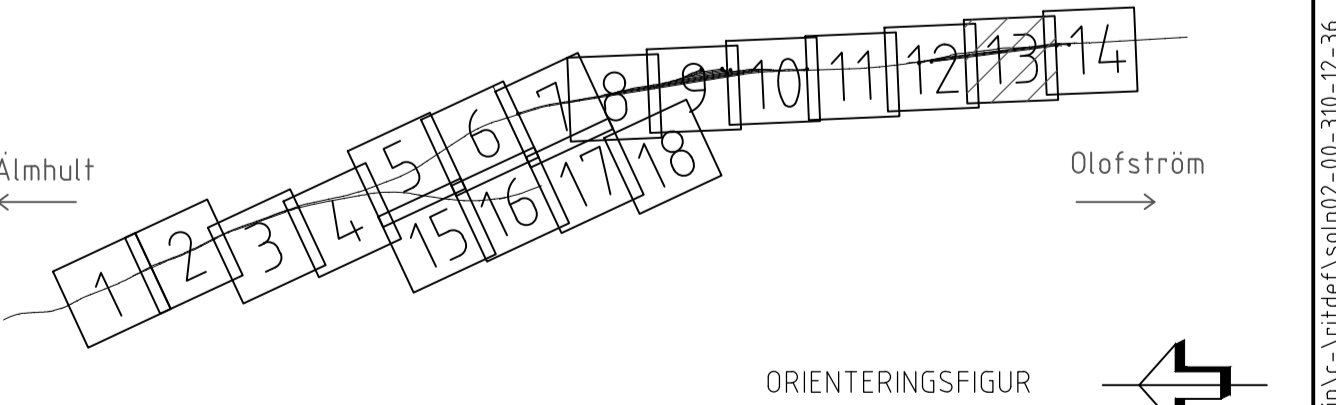
VERKSAMHETER SOM UNDANTAS FRÅN FÖRBUD ENLIGT MILJÖBALKEN

- MARKERING ELLER AVGRÄNSNING AV BIOTOPSKYDD
- MARKERING ELLER AVGRÄNSNING AV STRANDSKYDD
- FÖRBUDEN SOM AVSER VERKSAMHET ELLER ÅTGÄRD INOM GENERELLT BIOTOPSKYDDSMÅRÅDE (7:11 2 ST.MB) GÄLLER INTE BYGGANDE AV ALLMÄN VÄG/JÄRNVÄG.
- SKYLDIGHETEN ATT GÖRA ANMÄLAN FÖR SAMRÅD ENLIGT 12:6 MB GÄLLER INTE FÖR DE VERKSAMHETER OCH ÅTGÄRDER SOM BEHOVS FÖR ATT BYGGA VÄGEN/JÄRNVÄGEN OCH SOM FASTSTÄLLS OCH INGÅR I VÄGOMRÅDE FÖR ALLMÄN VÄG/JÄRNVÄGSMARK ELLER OMRÅDE FÖR TILLFÄLLIG NYTTJANDERÄTT.

ÖVRIGA BETECKNINGAR

- FASTIGHET SOM ÄGS AV TRAFIKVERKET
- TRAKTGRÄNS
- FASTIGHETSGRÄNS
- FASTIGHETSBECKNING
- RÄTTIGHET
- PLANKÖRSNING SOM RIVS

KOORDINATSYSTEM
PLAN: SWEREF 99 13 30
HÖJD: RH 2000

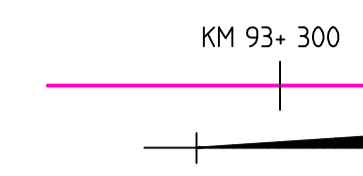


JÄRNVÄGSPLAN			
LEVERANTÖR TYRÉNS	AVGELNINGSNUMMER 14391	LEVERANS/ÄNDRINGS-PM	TEKNIKPROJEKT PLAN OCH TILLSTÅND
TRAFIKVERKET	UPPDRAGSNUMMER 326035	KONSTRUKTIONSNUMMER	GRÄNSANSLAGSSTATUS / SYFTE FÖR GRÄNSKÄNNING
SKAPAD AV TYRÉNS/O.WALL	GRANSKAD AV TYRÉNS/P.ANDERSSON	PLANKARTA PLANRITNING	MARKNINGS- SAMRÅDSHANDLING
FÖRKLÄD AV TYRÉNS/PM	DATUM 2024-09-30	SKALA 1:1000	ANLÄGGNINGSTYP GEMENSAM FLOKTERMETER 36 +00 -44 +00 RITINGSNUMMER PROJEKT SOLP02-00-310-12-36-44-00
		FÖRMA A1	ANLÄGGNINGSTYP 851
		RITINGSNUMMER FÖRVALTNING	BANDEL 14
		BLAD	ANDR
		NÄSTA BLAD	
		ANDR	

c:\vaull\326035\up\c-vnt\be\vsop02-00-310-12-36-44-0013.dwg 2024-10-11 11:25:31

FÖRKLARINGAR

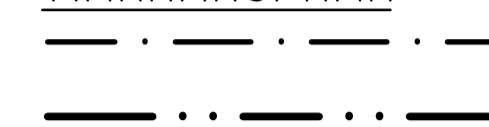
NY ANLÄGGNING



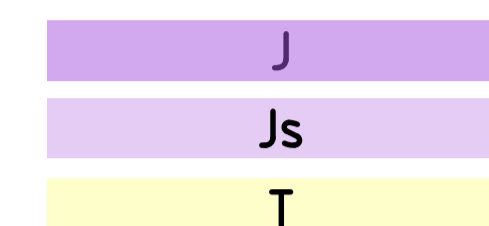
KM 93+ 300

- NY JÄRNVÄG, SPÅRMITT, MED LÅNGDMÄTNING
- VÄXEL (REDOVISAS I UNGEFÄRLIGT LÄGE)
- NIVÅ RÅLS ÖVERKANT
- STÄNGSEL

MARKANSPRÅK



- GRÄNS FÖR JÄRNVÄGSMARK
- AVGRÄNSNING MELLAN OLIKA TYPER AV MARKANSPRÅK / GRÄNS FÖR OMÅDE SOM TAS I ANSPRÅK FÖR TILLFÄLLIGT NYTTJANDE



- NY JÄRNVÄGSMARK MED ÅGANDERÄTT
- NY JÄRNVÄGSMARK MED SERVITUTSRÄTT
- TILLFÄLLIG NYTTJANDERÄTT GÄLLER UNDER 36 MÅNADER, DOCK LÄNGST 3 MÅNADER EFTER GODKÄND SLUTBESIKTNING

- Js1 - SERVITUT FÖR SERVICEVÄG
- Js2 - SERVITUT FÖR TRÄDSÄKRING
- Js3 - SERVITUT FÖR TRÄDSÄKRING MED SÄRSKILD HÄNSYN
- Js4 - SERVITUT FÖR UNDERHÅLL AV BULLERSKYDDSVALL
- Js5 - SERVITUT FÖR UNDERHÅLL AV STÄNGSEL
- Js6 - SERVITUT FÖR UNDERHÅLL AV STÖDMUR
- Js7 - SERVITUT FÖR ANLÄGGANDE OCH VIDAKTHÅLLANDE AV LEDNINGAR, DIKEN OCH FÖRRÖJNINGSMAGASIN
- Js8 - SERVITUT FÖR ANLÄGGANDE OCH VIDAKTHÅLLANDE AV UNDERJORDSKA ANLÄGGNINGAR
- T1 - TILLFÄLLIG NYTTJANDERÄTT FÖR ANLÄGGNINGSARBETEN
- T2 - TILLFÄLLIG NYTTJANDERÄTT FÖR ETABLERING
- T3 - TILLFÄLLIG NYTTJANDERÄTT FÖR ARBETS- OCH TRANSPORTVÄG, TILLGÄNGLIG FÖR ANNAN TRAFIK
- T4 - TILLFÄLLIG NYTTJANDERÄTT FÖR ARBETS- OCH TRANSPORTVÄG
- T5 - TILLFÄLLIG NYTTJANDERÄTT FÖR UPPLAG
- T6 - TILLFÄLLIG NYTTJANDERÄTT FÖR TILLFÄLLIG SPÅRANLÄGGNING

BEFINTLIGHETER



- HÖJDKURVOR
- BYGGNAD
- JÄRNVÄGSSPÅR, SPÅRMITT

SKYDDSÅTGÄRDER OCH FÖRSIKTIGHETSMÅTT



- MARKERING ELLER AVGRÄNSNING AV SKYDDSÅTGÄRDER OCH FÖRSIKTIGHETSMÅTT

- Sk1 - STENMUR, BIOTOPSKYDD
- Sk2 - JÄRNVÄGSNÄRA BULLERSKYDDSSKÄRM (3,0 M ÖVER RÅLS ÖVERKANT)
- Sk3 - JÄRNVÄGSNÄRA BULLERSKYDDSVALL (1,0 M ÖVER RÅLS ÖVERKANT)
- Sk4 - FASTIGHETSNARA BULLERSKYDD, FASAD-/FÖNSTERÅTGÄRD
- Sk5 - FASTIGHETSNARA BULLERSKYDD, LOKAL SKÄRM PÅ UTEPLATS
- Sk6 - DAGVATTENMAGASIN FÖR FÖRRÖJNING OCH RENING

ÅTGÄRDER SOM UNDTANTAS KRAV PÅ BYGGLOV



- B1 - BYGGLOV KRÄVS INTE FÖR BULLERSKYDDSSKÄRM

VERKSAMHETER SOM UNDTANTAS FRÅN FÖRBUD ENLIGT MILJÖBALKEN

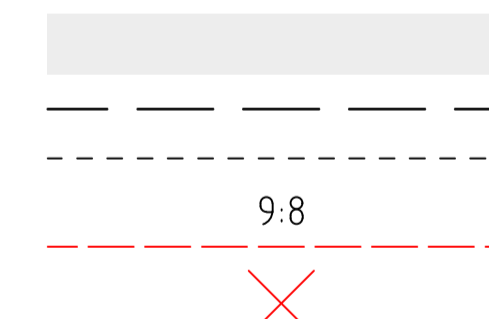


- MARKERING ELLER AVGRÄNSNING AV BIOTOPSKYDD

- MARKERING ELLER AVGRÄNSNING AV STRANDSKYDD
- FÖRBUDEN SOM AVSER VERKSAMHET ELLER ÅTGÄRD INOM GENERELLT BIOTOPSKYDDSMÅRÅDE (7:11 2 ST.MB) GÄLLER INTE BYGGANDE AV ALLMÄN VÄG/JÄRNVÄG.

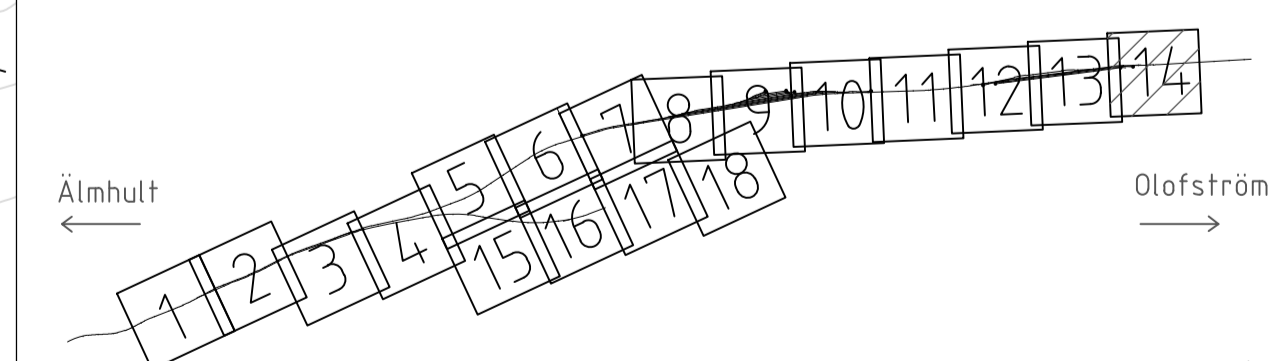
SKYLDIGHETEN ATT GÖRA ANMÄLAN FÖR SAMRÅD ENLIGT 12:6 MB GÄLLER INTE FÖR DE VERKSAMHETER OCH ÅTGÄRDER SOM BEHOVS FÖR ATT BYGGA VÄGEN/JÄRNVÄGEN OCH SOM FASTSTÄLLS OCH INGÅR I VÄGOMRÅDE FÖR ALLMÄN VÄG/JÄRNVÄGSMARK ELLER OMÅDE FÖR TILLFÄLLIG NYTTJANDERÄTT.

ÖVRIGA BETECKNINGAR



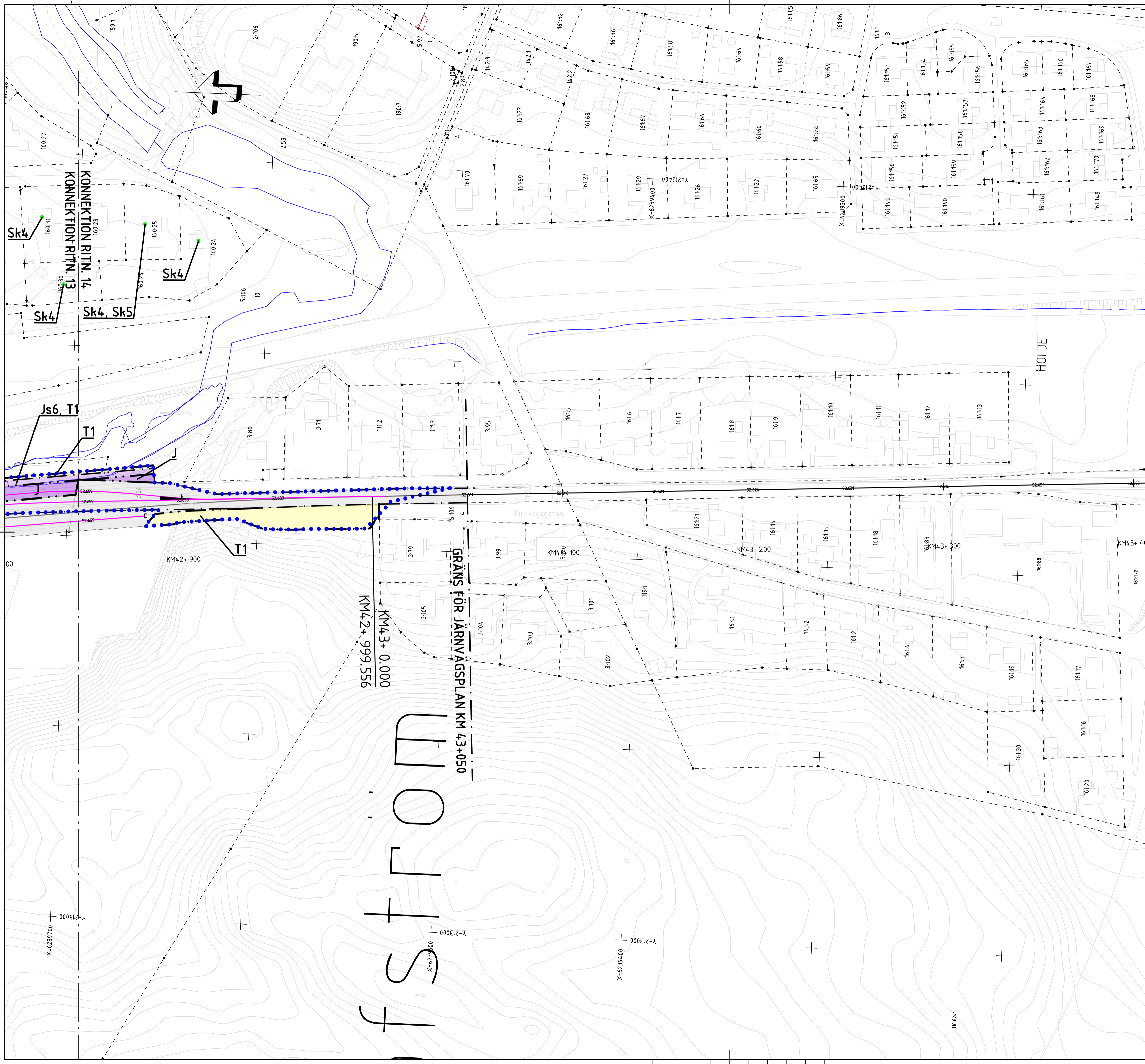
- FASTIGHET SOM ÄGS AV TRAFIKVERKET
- TRAKTGRÄNS
- FASTIGHETSGRÄNS
- FASTIGHETSBETECKNING
- RÄTTIGHET
- PLANKÖRSNING SOM RIVS

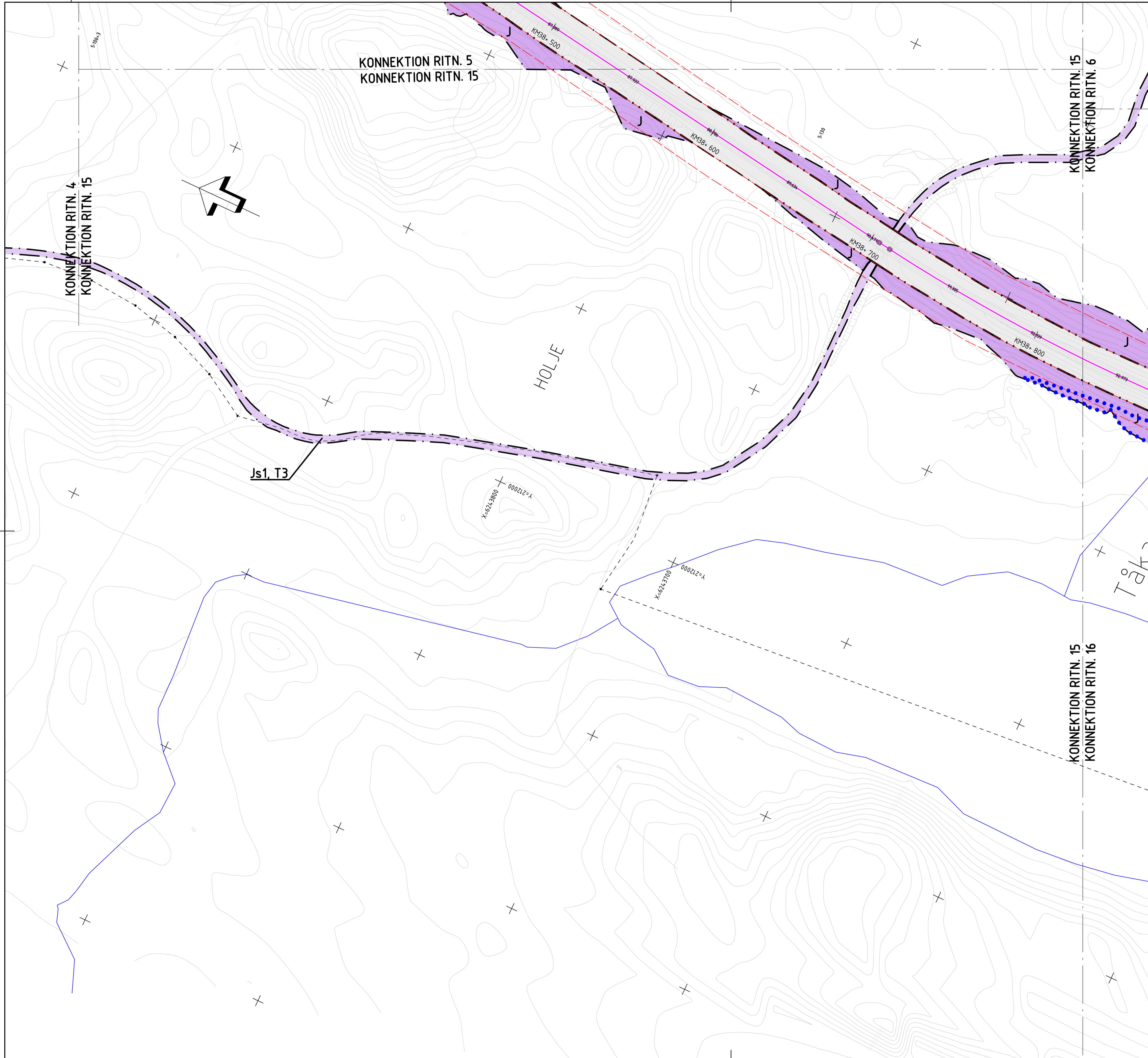
KOORDINATSYSTEM
PLAN: SWEREF 99 13 30
HÖJD: RH 2000



ORIENTERINGSFIGUR

JÄRNVÄGSPLAN			
LEVERANTÖR	AVDELNING	LEVERANS/ÄNDRINGS-FH	TEKNISKT
TYRÉNS	14391		PLAN OCH TILLSTÅND
	UPPDRAGSNUMMER	KONSTRUKTIONSNUMMER	GRÄNSSTATUS / SYFTE
	326035		FÖR GRÄNSKNING
TRAFIKVERKET			MARKNINGS-
			SAMRÅDSHANDLING
			ANLÄGGNINGSTYP
			GEMENSAM
			FLOKTERMETER
			36 +00 -44 +00
			BANDEL
			851
SKAPAD AV	GRANSKAD AV	PLANKARTA	PLANNRITNING
TYRÉNS/O.WALL	TYRÉNS/P. ANDERSSON		
GRÄNSÅTAVNING		SKALA	FÖRVALTNING
		1:1000	
UTGÅVA	DATUM	FÖRST	BLAD
TYRÉNS/PM	2024-09-30	A1	14
			NÄSTA BLAD
			15
			ANDR





FÖRKLARINGAR

NY ANLÄGGNING

- KM 93+ 300 NY JÄRNVÄG, SPÅRMITT, MED LÅNGDMÄTNING
- VÄXEL (REDOVISAS I UNGEFÄRLIGT LÄGE)
- NIVÅ RÄLS ÖVERKANT
- STÅNGSEL

MARKANSPRÅK

- GRÄNS FÖR JÄRNVÄGSMARK
- AVGRÄNSNING MELLAN OLIKA TYPER AV MARKANSPRÅK / GRÄNS FÖR OMRÅDE SOM TAS I ANSPRÅK FÖR TILLFÄLLIGT NYTTJANDE
- NY JÄRNVÄGSMARK MED ÄGANDERÄTT
- NY JÄRNVÄGSMARK MED SERVITUTSRÄTT
- TILLFÄLLIG NYTTJANDERÄTT GÄLLER UNDER 36 MÅNADER, DOCK LÄNGST 3 MÅNADER EFTER GODKÄND SLUTBESIKTNING

SERVITUT

- Js1 - SERVITUT FÖR SERVICEVÄG
- Js2 - SERVITUT FÖR TRÄDSÄKRING
- Js3 - SERVITUT FÖR TRÄDSÄKRING MED SÄRSKILD HÄNSYN
- Js4 - SERVITUT FÖR UNDERHÅLL AV BULLERSKYDDSVALL
- Js5 - SERVITUT FÖR UNDERHÅLL AV STÅNGSEL
- Js6 - SERVITUT FÖR UNDERHÅLL AV STÖDMUR
- Js7 - SERVITUT FÖR ANLÄGGANDE OCH VIDAKTHÅLLANDE AV LEDNINGAR, DIKEN OCH FÖRDRÖJNINGSMAGASIN
- Js8 - SERVITUT FÖR ANLÄGGANDE OCH VIDAKTHÅLLANDE AV UNDERJORDSKA ANLÄGGNINGAR

TILLFÄLLIG NYTTJANDERÄTT

- T1 - TILLFÄLLIG NYTTJANDERÄTT FÖR ANLÄGGNINGSARBETEN
- T2 - TILLFÄLLIG NYTTJANDERÄTT FÖR ETABLIERING
- T3 - TILLFÄLLIG NYTTJANDERÄTT FÖR ARBETS- OCH TRANSPORTVÄG, TILLGÄNGLIG FÖR ANNAN TRAFIK
- T4 - TILLFÄLLIG NYTTJANDERÄTT FÖR ARBETS- OCH TRANSPORTVÄG
- T5 - TILLFÄLLIG NYTTJANDERÄTT FÖR UPPLAG
- T6 - TILLFÄLLIG NYTTJANDERÄTT FÖR TILLFÄLLIG SPÅRANLÄGGNING

BEFINTLIGHETER

- HÖJDKURVOR
- BYGGNAD
- JÄRNVÄGSSPÅR, SPÅRMITT

SKYDDSÅTGÄRDER OCH FÖRSIKTIGHETSMÅTT

- MARKERING ELLER AVGRÄNSNING AV SKYDDSÅTGÄRDER OCH FÖRSIKTIGHETSMÅTT
- SK1 - STENMUR, BIOTOPSKYDD
- SK2 - JÄRNVÄGSNÄRA BULLERSKYDDSSKÄRM (3,0 M ÖVER RÄLS ÖVERKANT)
- SK3 - JÄRNVÄGSNÄRA BULLERSKYDDSVALL (1,0 M ÖVER RÄLS ÖVERKANT)
- SK4 - FASTIGHETSNÄRA BULLERSKYDD, FASAD-/FÖNSTERÅTGÄRD
- SK5 - FASTIGHETSNÄRA BULLERSKYDD, LOKAL SKÄRM PÅ UTEPLATS
- SK6 - DAGVATTENMAGASIN FÖR FÖRDRÖJNING OCH RENING

ÅTGÄRDER SOM UNDANTAS KRAV PÅ BYGGLOV

- B1 - BYGGLOV KRÄVS INTE FÖR BULLERSKYDDSSKÄRM

VERKSAMHETER SOM UNDANTAS FRÅN FÖRBUD ENLIGT MILJÖBALKEN

- MARKERING ELLER AVGRÄNSNING AV BIOTOPSKYDD
- MARKERING ELLER AVGRÄNSNING AV STRANDSKYDD

FÖRBUDEN SOM AVSER VERKSAMHET ELLER ÅTGÄRD INOM GENERELLT BIOTOPSKYDDSOmrÅDE (17:11 2 ST.MB) GÄLLER INTE BYGGANDE AV ALLMÄN VÄG/JÄRNVÄG.

SKYLDIGHETEN ATT GÖRA ANMÄLAN FÖR SAMRÅD ENLIGT 12:6 MB GÄLLER INTE FÖR DE VERKSAMHETER OCH ÅTGÄRDER SOM BEHOVS FÖR ATT BYGGA VÄGEN/JÄRNVÄGEN OCH SOM FASTSTÄLLS OCH INGÅR I VÄGOMRÅDE FÖR ALLMÄN VÄG/JÄRNVÄGSMARK ELLER OMRÅDE FÖR TILLFÄLLIG NYTTJANDERÄTT.

ÖVRIGA BETECKNINGAR

- FASTIGHET SOM ÄGS AV TRAFIKVERKET
- TRAKTGRÄNS
- FASTIGHETSGRÄNS
- FASTIGHETSBECKNING
- RÄTTIGHET
- PLANKÖRSNING SOM RIVS

9:8

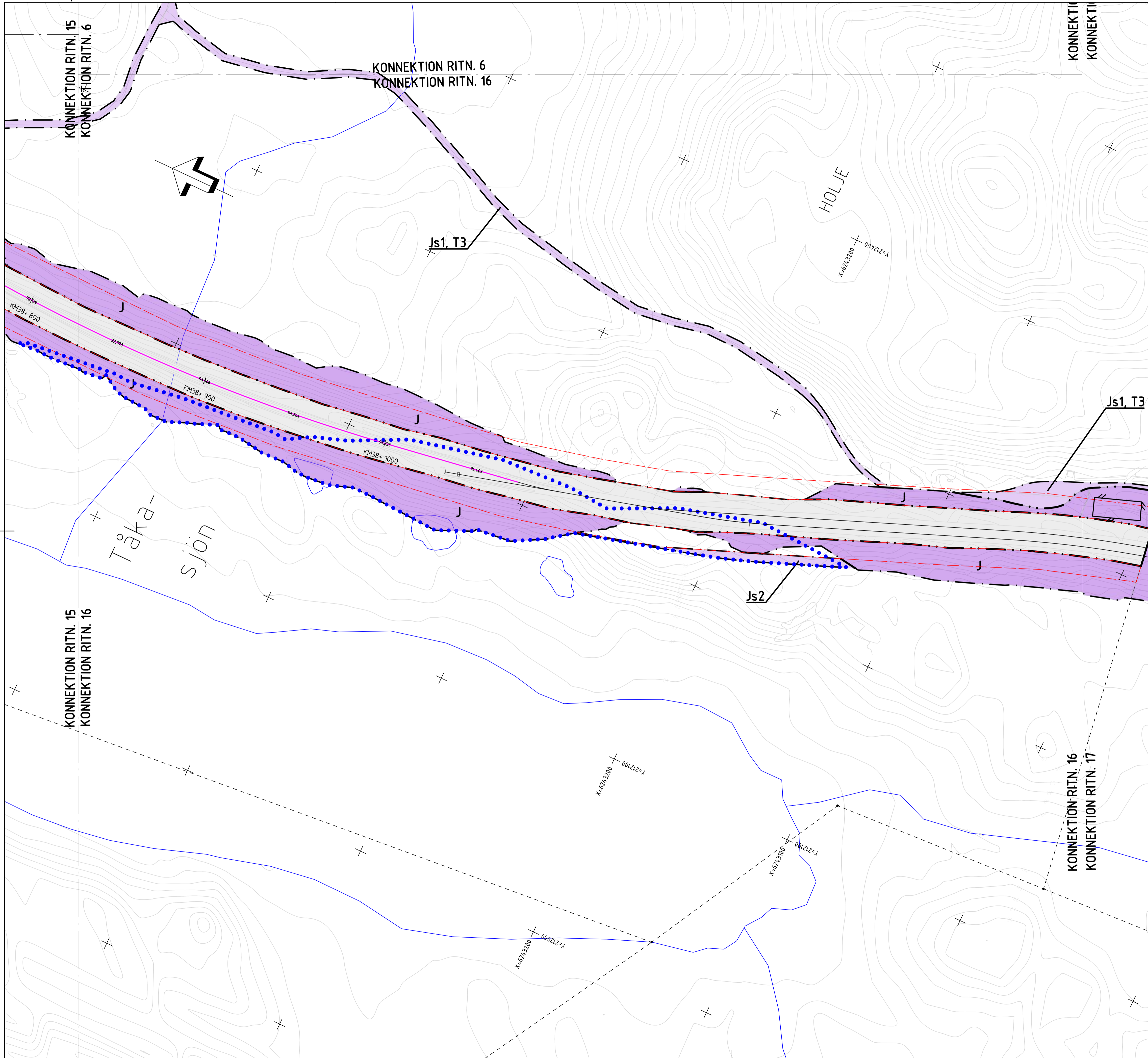
KOORDINATSYSTEM
PLAN: SWEREF 99 13 30
HÖJD: RH 2000

Älmhult ← → Olofström

ORIENTERINGSFIGUR

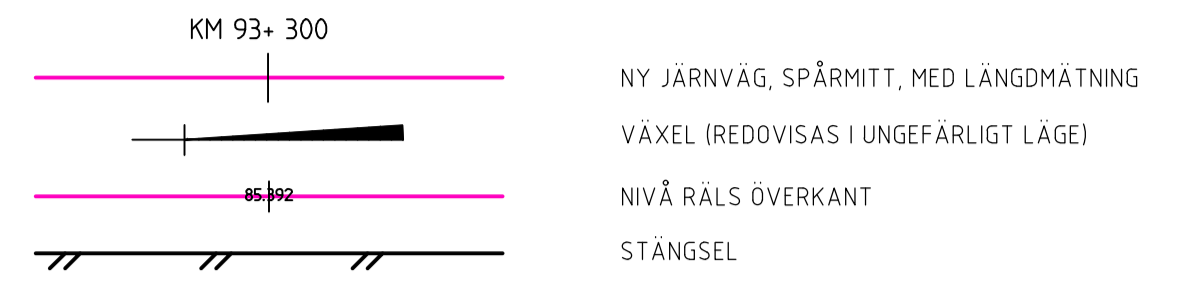
TYP AV PLAN			
JÄRNVÄGSPLAN			
LEVERANTÖR TYRÉNS	AVGELNING 14 391	TEKNIKOMRÅDE LEVERANS/ÄNDRINGS-FH	TEKNIKOMRÅDE PLAN OCH TILLSTÅND
GRÄNSÅD AV TYRÉNS/O. WALL	UPPDRAGSNUMMER 326035	KONSTRUKTIONSNUMMER	GRÄNSÅD STATUS / SYFTE FÖR GRÄNSKNING
GRÄNSÅD AV TYRÉNS/P. ANDERSSON	PLANKARTAN SAMRÅDSHANDLING	ANLÄGGNINGSTYP	GEMENSAM FLÖKTERMETER
GRÄNSÅD AV TYRÉNS/PM	PLANKARTAN PLANRITNING	ANLÄGGNINGSTYP	36 +00 -44 +00 851
GRÄNSÅD AV TYRÉNS/PM	PLANKARTAN PLANRITNING	ANLÄGGNINGSTYP	SYDOSTLÄNKEN DELEN OLOFSTRÖM BANGÅRD
GRÄNSÅD AV TYRÉNS/PM	PLANKARTAN PLANRITNING	ANLÄGGNINGSTYP	SOLP02-00-310-12-36-44-00
GRÄNSÅD AV TYRÉNS/PM	PLANKARTAN PLANRITNING	ANLÄGGNINGSTYP	SOLP02-00-310-12-36-44-00
GRÄNSÅD AV TYRÉNS/PM	PLANKARTAN PLANRITNING	ANLÄGGNINGSTYP	SOLP02-00-310-12-36-44-00

c:\vaull\326035\up\c-vnt\be\vsop02-00-310-12-36-44-0015.dwg

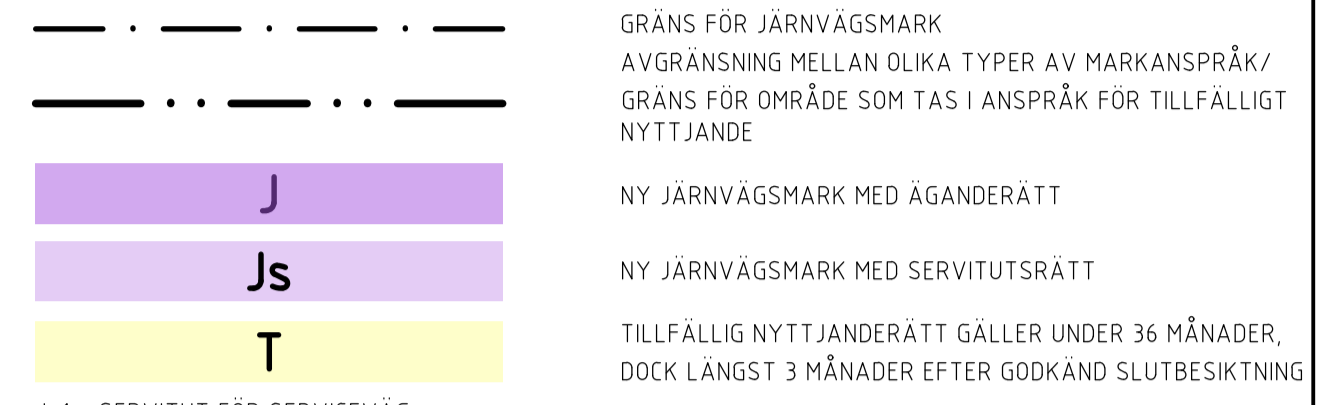


FÖRKLARINGAR

NY ANLÄGGNING

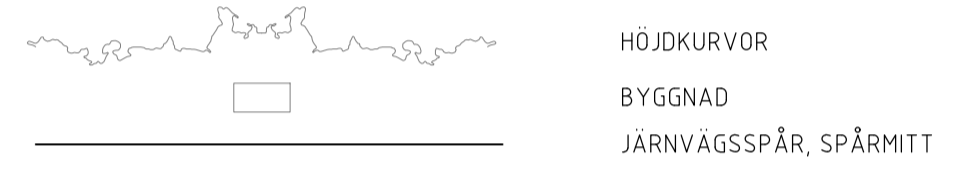


MARKANSPRÅK



- Js1 - SERVITUT FÖR SERVICEVÄG
- Js2 - SERVITUT FÖR TRÄDSÄKRING
- Js3 - SERVITUT FÖR TRÄDSÄKRING MED SÄRSKILD HÄNSYN
- Js4 - SERVITUT FÖR UNDERHÅLL AV BULLERSKYDDSVALL
- Js5 - SERVITUT FÖR UNDERHÅLL AV STÄNGSEL
- Js6 - SERVITUT FÖR UNDERHÅLL AV STÖDMUR
- Js7 - SERVITUT FÖR ANLÄGGANDE OCH VIDAKTHÅLLANDE AV LEDNINGAR, DIKEN OCH FÖRDRÖJNINGSMAGASIN
- Js8 - SERVITUT FÖR ANLÄGGANDE OCH VIDAKTHÅLLANDE AV UNDERJORDISKA ANLÄGGNINGAR
- T1 - TILLFÄLLIG NYTTJANDERÄTT FÖR ANLÄGGNINGSARBETEN
- T2 - TILLFÄLLIG NYTTJANDERÄTT FÖR ETABLERING
- T3 - TILLFÄLLIG NYTTJANDERÄTT FÖR ARBETS- OCH TRANSPORTVÄG, TILLGÄNGLIG FÖR ANNAN TRAFIK
- T4 - TILLFÄLLIG NYTTJANDERÄTT FÖR ARBETS- OCH TRANSPORTVÄG
- T5 - TILLFÄLLIG NYTTJANDERÄTT FÖR UPPLAG
- T6 - TILLFÄLLIG NYTTJANDERÄTT FÖR TILLFÄLLIG SPÅRANLÄGGNING

BEFINTLIGHETER



SKYDDSÅTGÄRDER OCH FÖRSIKTIGHETSMÅTT

- SK1 - STENMUR, BIOTOPSKYDD
- SK2 - JÄRNVÄGSNÄRA BULLERSKYDDSSKÄRM (3,0 M ÖVER RÄLS ÖVERKANT)
- SK3 - JÄRNVÄGSNÄRA BULLERSKYDDSVALL (1,0 M ÖVER RÄLS ÖVERKANT)
- SK4 - FASTIGHETSNA RA BULLERSKYDD, FASAD-/FÖNSTERÅTGÄRD
- SK5 - FASTIGHETSNA RA BULLERSKYDD, LOKAL SKÄRM PÅ UTEPLATS
- SK6 - DAGVATTENMAGASIN FÖR FÖRDRÖJNING OCH RENING

ÅTGÄRDER SOM UNDTANTAS KRAV PÅ BYGGLOV

- B1 - BYGGLOV KRÄVS INTE FÖR BULLERSKYDDSSKÄRM

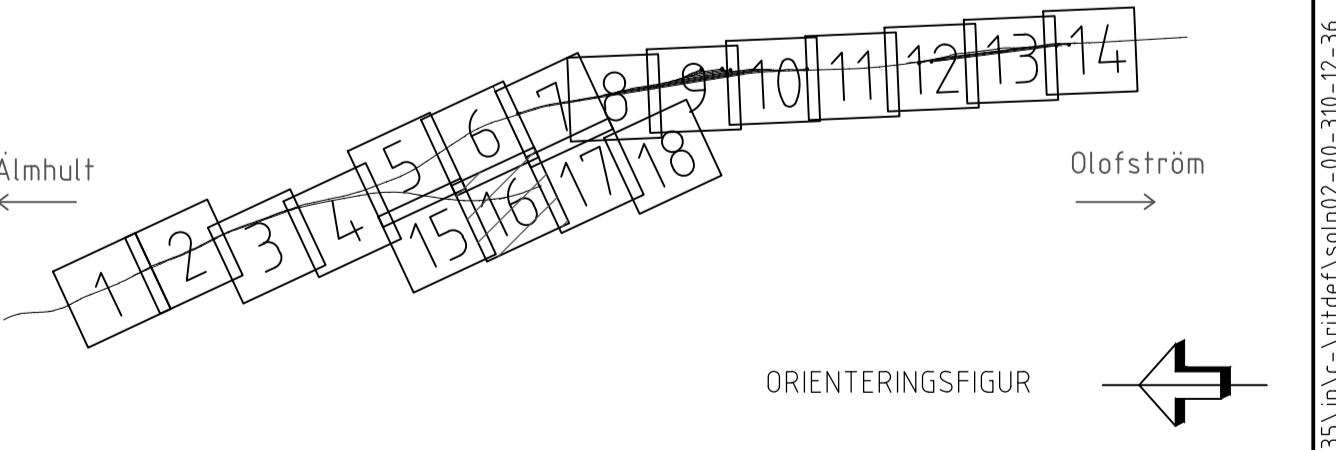
VERKSAMHETER SOM UNDTANTAS FRÅN FÖRBUD ENLIGT MILJÖBALKEN

- MARKERING ELLER AVGRÄNSNING AV BIOTOPSKYDD
 - MARKERING ELLER AVGRÄNSNING AV STRANDSKYDD
- FÖRBUDEN SOM AVSER VERKSAMHET ELLER ÅTGÄRD INOM GENERELLT BIOTOPSKYDDSOmrÅDE (7:11 2 ST.MB) GÄLLER INTE BYGGANDE AV ALLMÄN VÄG/JÄRNVÄG.
- SKYLDIGHETEN ATT GÖRA ANMÄLAN FÖR SAMRÅD ENLIGT 12:6 MB GÄLLER INTE FÖR DE VERKSAMHETER OCH ÅTGÄRDER SOM BEHOVS FÖR ATT BYGGA VÄGEN/JÄRNVÄGEN OCH SOM FASTSTÄLLS OCH INGÅR I VÄGOMRÅDE FÖR ALLMÄN VÄG/JÄRNVÄGSMARK ELLER OMRÅDE FÖR TILLFÄLLIG NYTTJANDERÄTT.

ÖVRIGA BETECKNINGAR

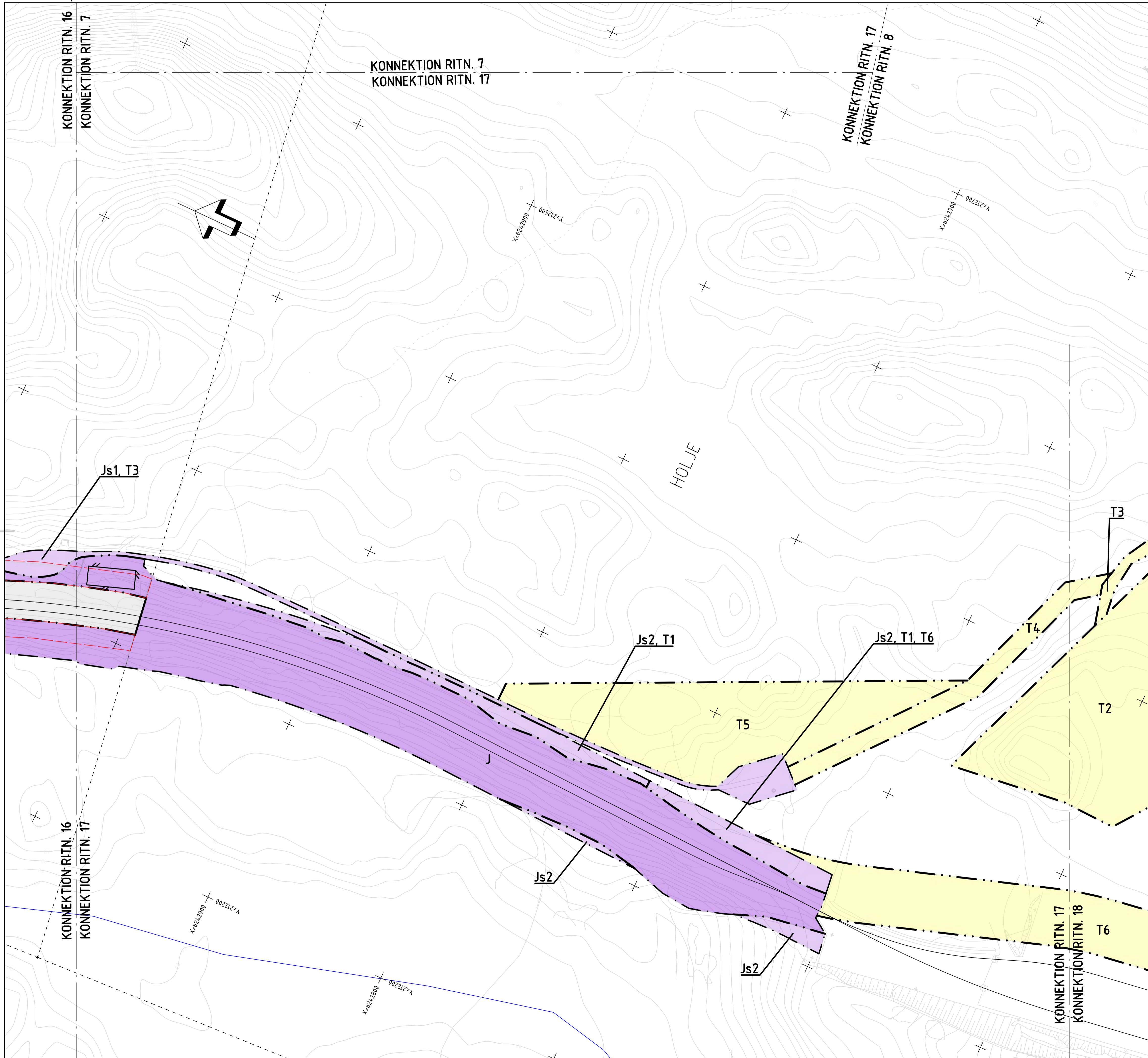
- FASTIGHET SOM ÄGS AV TRAFIKVERKET
- TRAKTGRÄNS
- FASTIGHETSGRÄNS
- FASTIGHETSBECKNING
- RÄTTIGHET
- PLANKÖRSNING SOM RIVS

KOORDINATSYSTEM
PLAN: SWEREF 99 13 30
HÖJD: RH 2000



TYP AV PLAN				JÄRNVÄGSPLAN				
LEVERANTÖR TYRÉNS	AVGELNING 14391	LEVERANS/ÄNDRINGS-FH	TEKNISKT PLAN OCH TILLSTÅND	GRÄNSSTATUS / SYFTE FÖR GRÄNSKNING	TEKNISKT SAMRÅDSHANDLING	ANLÄGGNINGSTYP GEMENSAM	FLÖKETSAREAL 36 +00 -44 +00	BANDEL 851
TRAFIKVERKET	(ÄLMHULT)-OLOFSTRÖM	SYDOSTLÄNKEN DELEN OLOFSTRÖM BANGÅRD	PLANKARTA	PLANKARTAN	PLANKARTAN	RITNINGNUMMER PROJEKT SOLP02-00-310-12-36-44-00	BLAD 16	NÄSTA BLAD 17
SKAPAD AV TYRÉNS/O.WALL	GRÄNSKAD AV TYRÉNS/P.ANDERSSON	GRÄNSKAD AV TYRÉNS/PM	PLANKARTA	PLANKARTAN	PLANKARTAN	SKALA 1:1000	FÖRST A1	RITNINGNUMMER FÖRVALTNING BLAD 16
2024-09-30	2024-09-30	2024-09-30						

c:\vaull\326035\up\c-vnt\be\ysolp02-00-310-12-36-44-0016.dwg 2024-10-11 11:26:59



FÖRKLARINGAR

NY ANLÄGGNING

KM 93+ 300

NY JÄRNVÄG, SPÅRMITT, MED LÅNGDMÄTNING

VÄXEL (REDOVISAS I UNGEFÄRLIGT LÄGE)

NIVÅ RÄLS ÖVERKANT

STÄNGSEL

MARKANSPRÅK

GRÄNS FÖR JÄRNVÄGSMARK

AVGRÄNSNING MELLAN OLIKA TYPER AV MARKANSPRÅK / GRÄNS FÖR OMRÅDE SOM TAS I ANSPRÅK FÖR TILLFÄLLIGT NYTTJANDE

J NY JÄRNVÄGSMARK MED ÅGANDERÄTT

Js NY JÄRNVÄGSMARK MED SERVITUTSRÄTT

T TILLFÄLLIG NYTTJANDERÄTT GALLER UNDER 36 MÅNADER, DOCK LÄNGST 3 MÅNADER EFTER GODKÄND SLUTBESIKTNING

Js1 - SERVITUT FÖR SERVICEVÄG
 Js2 - SERVITUT FÖR TRÄDSÄKRING
 Js3 - SERVITUT FÖR TRÄDSÄKRING MED SÄRSKILD HÄNSYN
 Js4 - SERVITUT FÖR UNDERHÅLL AV BULLERSKYDDSVALL
 Js5 - SERVITUT FÖR UNDERHÅLL AV STÄNGSEL
 Js6 - SERVITUT FÖR UNDERHÅLL AV STÖDMUR
 Js7 - SERVITUT FÖR ANLÄGGANDE OCH VIDAKTHÅLLANDE AV LEDNINGAR, DIKEN OCH FÖRDRÖJNINGSMAGASIN
 Js8 - SERVITUT FÖR ANLÄGGANDE OCH VIDAKTHÅLLANDE AV UNDERJORDISKA ANLÄGGNINGAR

T1 - TILLFÄLLIG NYTTJANDERÄTT FÖR ANLÄGGNINGSARBETEN
 T2 - TILLFÄLLIG NYTTJANDERÄTT FÖR ETABLERING
 T3 - TILLFÄLLIG NYTTJANDERÄTT FÖR ARBETS- OCH TRANSPORTVÄG, TILLGÄNGLIG FÖR ANNAN TRAFIK
 T4 - TILLFÄLLIG NYTTJANDERÄTT FÖR ARBETS- OCH TRANSPORTVÄG
 T5 - TILLFÄLLIG NYTTJANDERÄTT FÖR UPPLAG
 T6 - TILLFÄLLIG NYTTJANDERÄTT FÖR TILLFÄLLIG SPÅRANLÄGGNING

BEFINTLIGHETER

HÖJDKURVOR

BYGGNAD

JÄRNVÄGSSPÅR, SPÅRMITT

SKYDDSÅTGÄRDER OCH FÖRSIKTIGHETSMÅTT

MÄRKNING ELLER AVGRÄNSNING AV SKYDDSÅTGÄRDER OCH FÖRSIKTIGHETSMÅTT

SK1 - STENMUR, BIOTOPSKYDD
 SK2 - JÄRNVÄGSNÄRA BULLERSKYDDSSKÄRM (3,0 M ÖVER RÄLS ÖVERKANT)
 SK3 - JÄRNVÄGSNÄRA BULLERSKYDDSVALL (1,0 M ÖVER RÄLS ÖVERKANT)
 SK4 - FASTIGHETSNA RA BULLERSKYDD, FASAD-/FÖNSTERÅTGÄRD
 SK5 - FASTIGHETSNA RA BULLERSKYDD, LOKAL SKÄRM PÅ UTEPLATS
 SK6 - DAGVATTENMAGASIN FÖR FÖRDRÖJNING OCH RENING

ÅTGÄRDER SOM UNDTANTAS KRAV PÅ BYGGLOV

B1 - BYGGLOV KRÄVS INTE FÖR BULLERSKYDDSSKÄRM

VERKSAMHETER SOM UNDTANTAS FRÅN FÖRBUD ENLIGT MILJÖBALKEN

MÄRKNING ELLER AVGRÄNSNING AV BIOTOPSKYDD

MÄRKNING ELLER AVGRÄNSNING AV STRANDSKYDD

FÖRBUDEN SOM AVSER VERKSAMHET ELLER ÅTGÄRD INOM GENERELLT BIOTOPSKYDDSOmrÅDE (7:11 2 ST.MB) GALLER INTE BYGGANDE AV ALLMÄN VÄG/JÄRNVÄG.

SKYLDIGHETEN ATT GÖRA ANMÄLAN FÖR SAMRÅD ENLIGT 12:6 MB GÄLLER INTE FÖR DE VERKSAMHETER OCH ÅTGÄRDER SOM BEHOVS FÖR ATT BYGGA VÄGEN/JÄRNVÄGEN OCH SOM FASTSTÄLLS OCH INGÅR I VÄGOMRÅDE FÖR ALLMÄN VÄG/JÄRNVÄGSMARK ELLER OMRÅDE FÖR TILLFÄLLIG NYTTJANDERÄTT.

ÖVRIGA BETECKNINGAR

FASTIGHET SOM ÄGS AV TRAFIKVERKET

TRAKTGRÄNS

FASTIGHETSGRÄNS

FASTIGHETSBECKENING

RÄTTIGHET

PLANKÖRSNING SOM RIVS

9:8

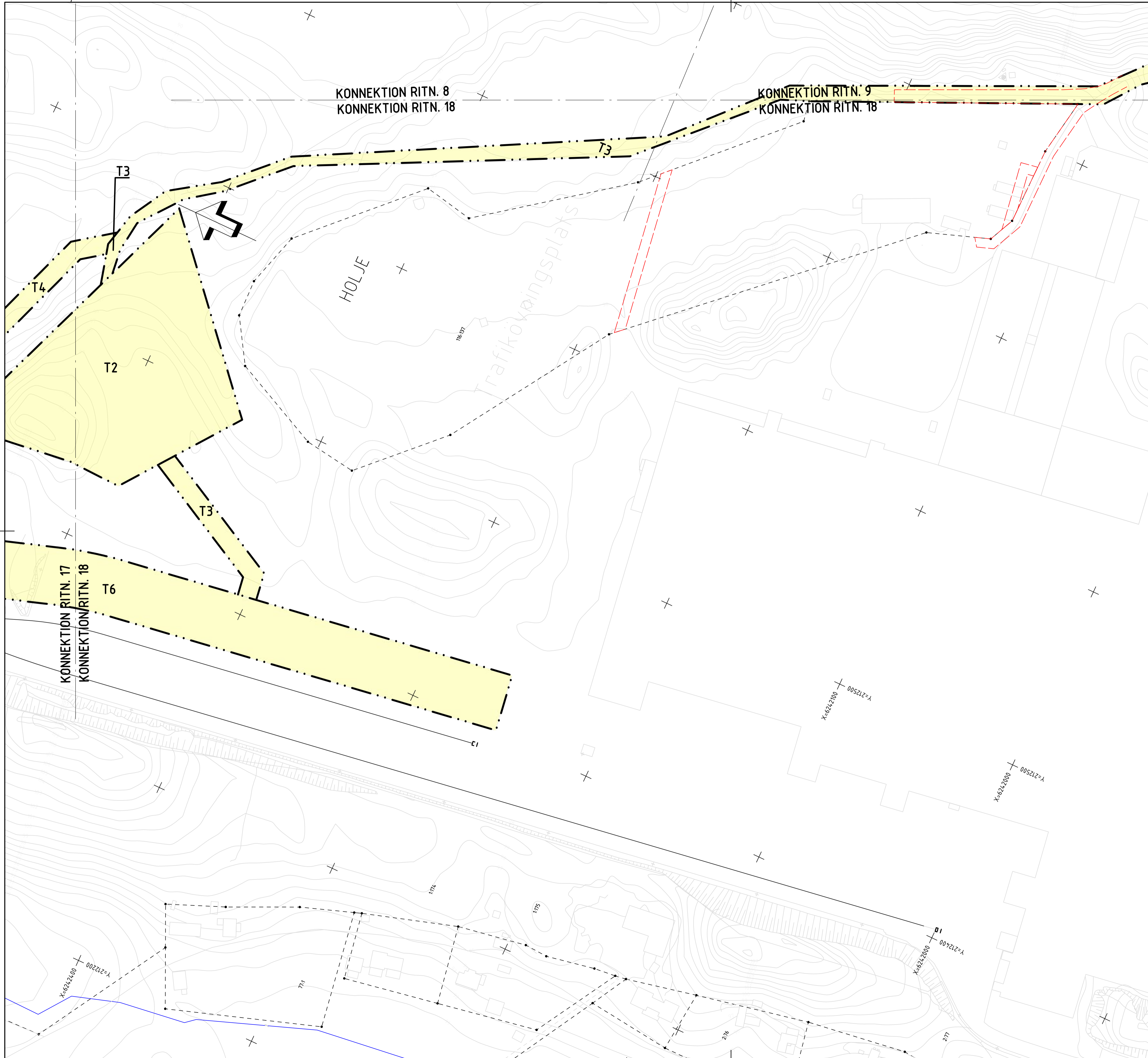
KOORDINATSYSTEM
 PLAN: SWEREF 99 13 30
 HÖJD: RH 2000

Älmhult ← → Olofström

ORIENTERINGSFIGUR

TYP AV PLAN			
JÄRNVÄGSPLAN			
LEVERANTÖR	AVDELNING	LEVERANS/ÄNDRINGS-FH	TEKNISKT OMRÅDE
TYRÉNS	14391		PLAN OCH TILLSTÅND
	UPPGIFTSNUMMER	KONSTRUKTIONSNUMMER	GRANSKNINGSSTATUS / SYFTE
	326035		FÖR GRANSKNING
			PROJEKTTYP
			SAMRÅDSHANDLING
			ANLÄGGNINGSTYP
			GEMENSAM
			FLÖKTER/HEKTER
			36 +00 -44 +00
			BANDEL
			851
			RITINGSNUMMER PROJEKT
			SOLP02-00-310-12-36_44-00
SKAPAD AV	GRANSKAD AV	PLANKARTA	
TYRÉNS/O.WALL	TYRÉNS/P.ANDERSSON	PLANKRITNING	
GRANSKAD AV	UTDRAG AV	SKALA	FÖRMA
TYRÉNS/PM	TYRÉNS/PM	1:1000	A1
			RITINGSNUMMER FÖRVALTNING
			BLAD
			NÄSTA BLAD
			ANDR
			17
			18

c:\vaull\326035\up\c-vnt\be\ysop02-00-310-12-36_44-00\07.dwg



FÖRKLARINGAR

NY ANLÄGGNING

- KM 93+ 300
- NY JÄRNVÄG, SPÅRMITT, MED LÅNGDMÄTNING
- VÄXEL (REDOVISAS I UNGEFÄRLIGT LÄGE)
- NIVÅ RÄLS ÖVERKANT
- STÅNGSEL

MARKANSPRÅK

- GRÄNS FÖR JÄRNVÄGSMARK
- AVGRÄNSNING MELLAN OLIKA TYPER AV MARKANSPRÅK / GRÄNS FÖR OMRÅDE SOM TAS I ANSPRÅK FÖR TILLFÄLLIGT NYTTJANDE
- J** NY JÄRNVÄGSMARK MED ÄGARERÄTT
- Js** NY JÄRNVÄGSMARK MED SERVICERÄTT
- T** TILLFÄLLIG NYTTJANDERÄTT GÄLLER UNDER 36 MÅNADER, DOCK LÅNGST 3 MÅNADER EFTER GODKÄND SLUTBESIKTNING

- Js1 - SERVICUT FÖR SERVICEVÄG
- Js2 - SERVICUT FÖR TRÄDSÄKRING
- Js3 - SERVICUT FÖR TRÄDSÄKRING MED SÄRSKILD HÄNSYN
- Js4 - SERVICUT FÖR UNDERHÅLL AV BULLERSKYDDSVALL
- Js5 - SERVICUT FÖR UNDERHÅLL AV STÅNGSEL
- Js6 - SERVICUT FÖR UNDERHÅLL AV STÖDMUR
- Js7 - SERVICUT FÖR ANLÄGGANDE OCH VIDAKTHÅLLANDE AV LEDNINGAR, DIKEN OCH FÖRDRÖJNINGSMAGASIN
- Js8 - SERVICUT FÖR ANLÄGGANDE OCH VIDAKTHÅLLANDE AV UNDERJORDSKA ANLÄGGNINGAR
- T1 - TILLFÄLLIG NYTTJANDERÄTT FÖR ANLÄGGNINGSARBETEN
- T2 - TILLFÄLLIG NYTTJANDERÄTT FÖR ETABLERING
- T3 - TILLFÄLLIG NYTTJANDERÄTT FÖR ARBETS- OCH TRANSPORTVÄG, TILLGÄNGLIG FÖR ANNAN TRAFIK
- T4 - TILLFÄLLIG NYTTJANDERÄTT FÖR ARBETS- OCH TRANSPORTVÄG
- T5 - TILLFÄLLIG NYTTJANDERÄTT FÖR UPPLAG
- T6 - TILLFÄLLIG NYTTJANDERÄTT FÖR TILLFÄLLIG SPÅRANLÄGGNING

BEFINTLIGHETER

- HÖJKURVOR
- BYGGNAD
- JÄRNVÄGSSPÅR, SPÅRMITT

SKYDDSÅTGÄRDER OCH FÖRSIKTIGHETSMÅTT

- MARKERING ELLER AVGRÄNSNING AV SKYDDSÅTGÄRDER OCH FÖRSIKTIGHETSMÅTT
- SK1 - STENMUR, BIOTOPSKYDD
- SK2 - JÄRNVÄGSNÄRA BULLERSKYDDSSKÄRM (3,0 M ÖVER RÄLS ÖVERKANT)
- SK3 - JÄRNVÄGSNÄRA BULLERSKYDDSVALL (1,0 M ÖVER RÄLS ÖVERKANT)
- SK4 - FASTIGHETSNA RA BULLERSKYDD, FASAD-/FÖNSTERÅTGÄRD
- SK5 - FASTIGHETSNA RA BULLERSKYDD, LOKAL SKÄRM PÅ UTEPLATS
- SK6 - DAGVATTENMAGASIN FÖR FÖRDRÖJNING OCH RENING

ÅTGÄRDER SOM UNDANTAS KRAV PÅ BYGGLOV

- B1 - BYGGLOV KRÄVS INTE FÖR BULLERSKYDDSSKÄRM

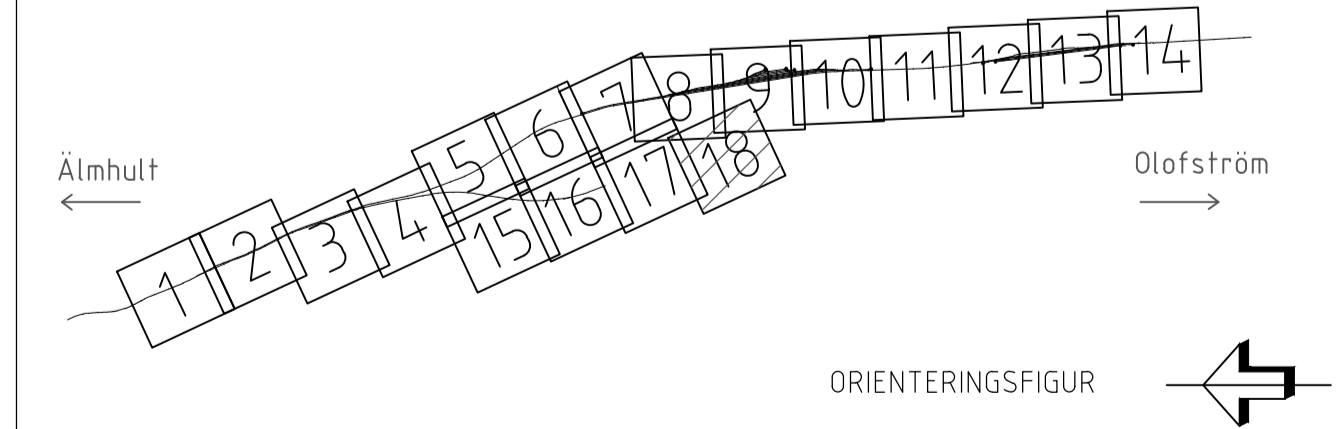
VERKSAMHETER SOM UNDANTAS FRÅN FÖRBUD ENLIGT MILJÖBALKEN

- MARKERING ELLER AVGRÄNSNING AV BIOTOPSKYDD
- MARKERING ELLER AVGRÄNSNING AV STRANDSKYDD
- FÖRBUDEN SOM AVSER VERKSAMHET ELLER ÅTGÄRD INOM GENERELLT BIOTOPSKYDDSOmrÅDE (7:11 2 ST.MB) GÄLLER INTE BYGGANDE AV ALLMÄN VÄG/JÄRNVÄG.
- SKYLDIGHETEN ATT GÖRA ANMÄLAN FÖR SAMRÅD ENLIGT 12:6 MB GÄLLER INTE FÖR DE VERKSAMHETER OCH ÅTGÄRDER SOM BEHOVS FÖR ATT BYGGA VÄGEN/JÄRNVÄGEN OCH SOM FASTSTÄLLS OCH INGÅR I VÄGOMRÅDE FÖR ALLMÄN VÄG/JÄRNVÄGSMARK ELLER OMRÅDE FÖR TILLFÄLLIG NYTTJANDERÄTT.

ÖVRIGA BETECKNINGAR

- FASTIGHET SOM ÄGS AV TRAFIKVERKET
- TRAKTGRÄNS
- FASTIGHETSGRÄNS
- FASTIGHETSBECKENING
- RÄTTIGHET
- PLANKÖRSNING SOM RIVS

KOORDINATSYSTEM
PLAN: SWEREF 99 13 30
HÖJD: RH 2000



JÄRNVÄGSPLAN			
LEVERANTÖR TYRÉNS	AVDELNING 14391	LEVERANS/ÄNDRINGS-FH	TEKNIKOMRÅDE PLAN OCH TILLSTÅND
UPPDRAGSNUMMER 326035	KONSTRUKTIONSNUMMER	GRÄNSNINGSTATUS / SYFTE FÖR GRÄNSKNING	GRÄNSNINGSTATUS / SYFTE FÖR GRÄNSKNING
TRAFIKVERKET	(ÄLMHULT)-OLOFSTRÖM		PROJEKT SAMRÅDSHANDLING
SKAPAD AV TYRÉNS/O.WALL	PLANKARTA	ANLÄGGNINGSTYP GEMENSAM	ANLÄGGNINGSTYP GEMENSAM
GRANSKAD AV TYRÉNS/P.ANDERSSON	PLANKRITNING	FLÖKETS YTA 36 +00 -44 +00	BANDEL 851
UTDRAG AV	SKALA 1:1000	FÖRVALTNING SOLP02-00-310-12-36-44-00	BLAD 18
TYRÉNS/PM	DATUM 2024-09-30	FÖRVALTNING A1	NÄSTA BLAD ANDR

c:\vaull\326035\up\c-vnt\be\top02-00-310-12-36-44-008.dwg 2024-10-11 11:23:45